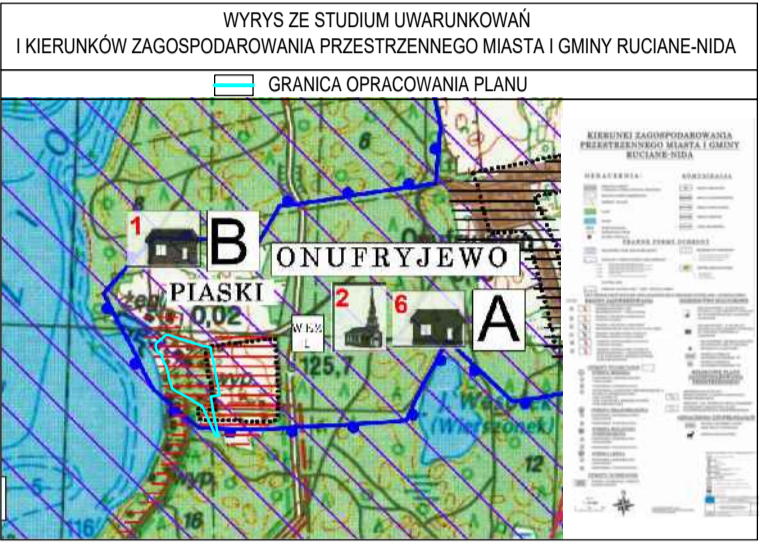




MIEJSCOWY PLAN ZAGOSPODAROWANIA PRZESTRZENNEGO CZĘŚCI MIEJSCOWOŚCI
PIASKI GMINA RUCIANE - NIDA - **PROJEKT**


ZAŁĄCZNIK NR 1 DO UCHWAŁY NR RADY MIEJSKIEJ RUCIANE-NIDA Z DNIA2022 r.




USTALENIA:

- 

GRANICA OBSZARU OBJĘTEGO PLANEM MIEJSCOWYM
- 


LINIA ROZGRANICZAJĄCA TERENY O RÓŻNYM PRZEZNACZENIU LUB RÓŻNYCH ZASADACH ZAGOSPODAROWANIA
- 

NIEPRZEKRACZALNA LINIA ZABUDOWY
- 

UT
TEREN USŁUG TURYSTYCZNYCH

TEREN W CAŁOŚCI POŁOŻONY JEST W GRANICACH GŁÓWNEGO ZBIORNIKA WÓD PODZIEMNYCH NR 215 SUBNIECKA WARSZAWSKA

TEREN W CAŁOŚCI POŁOŻONY JEST W GRANICACH MAZURSKIEGO PARKU KRAJOBRAZOWEGO ORAZ OBSZARU NATURA 2000 TJ. OBSZARU SPECJALNEJ OCHRONY PTAKÓW PUSZCZA PISKA - KOD OBSZARU PLB280008

<div><div>PLANOWANIE PRZESTRZENNE I OBSŁUGA NIERUCHOMOŚCI ESPRIT MICHAŁ ROMAŃSKI ul. Czerwieńska 2 lok. A. 11-334 Sławiguda NIP 739 333 19 08 REGON 361984181 email biuro@esprit.net.pl tel 664 026 310</div></div>		
DATA 02.2022	MIEJSCOWY PLAN ZAGOSPODAROWANIA PRZESTRZENNEGO CZĘŚCI MIEJSCOWOŚCI PIASKI, GMINA RUCIANE-NIDA - PROJEKT	SKALA 1:1000
GŁÓWNY PROJEKTANT	mgr inż. Michał Romański	
PROJEKTANT	mgr inż. Katarzyna Krukowska	