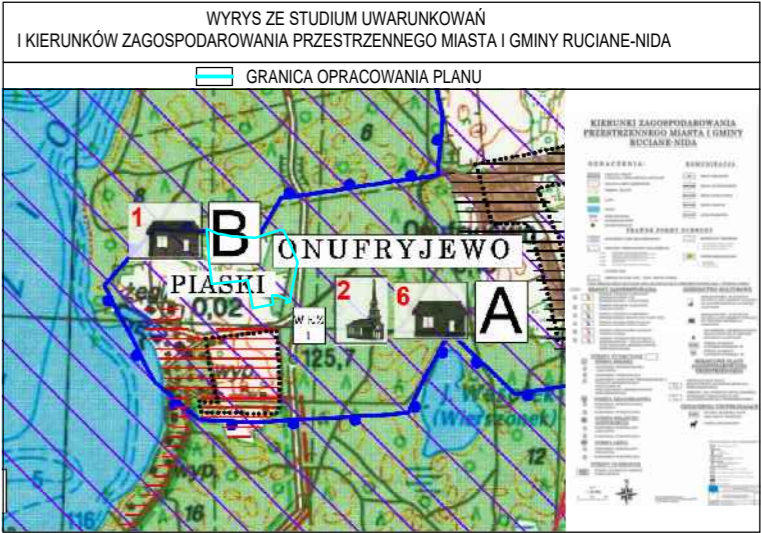
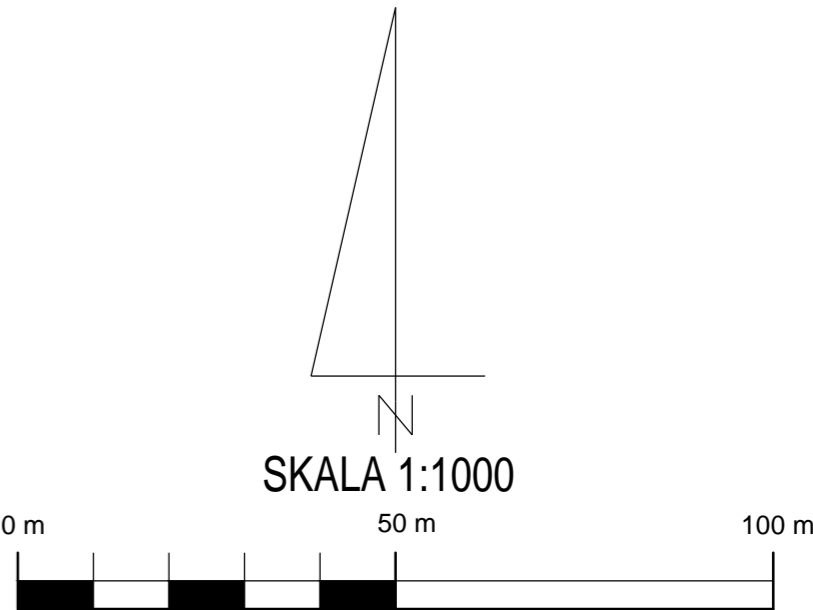
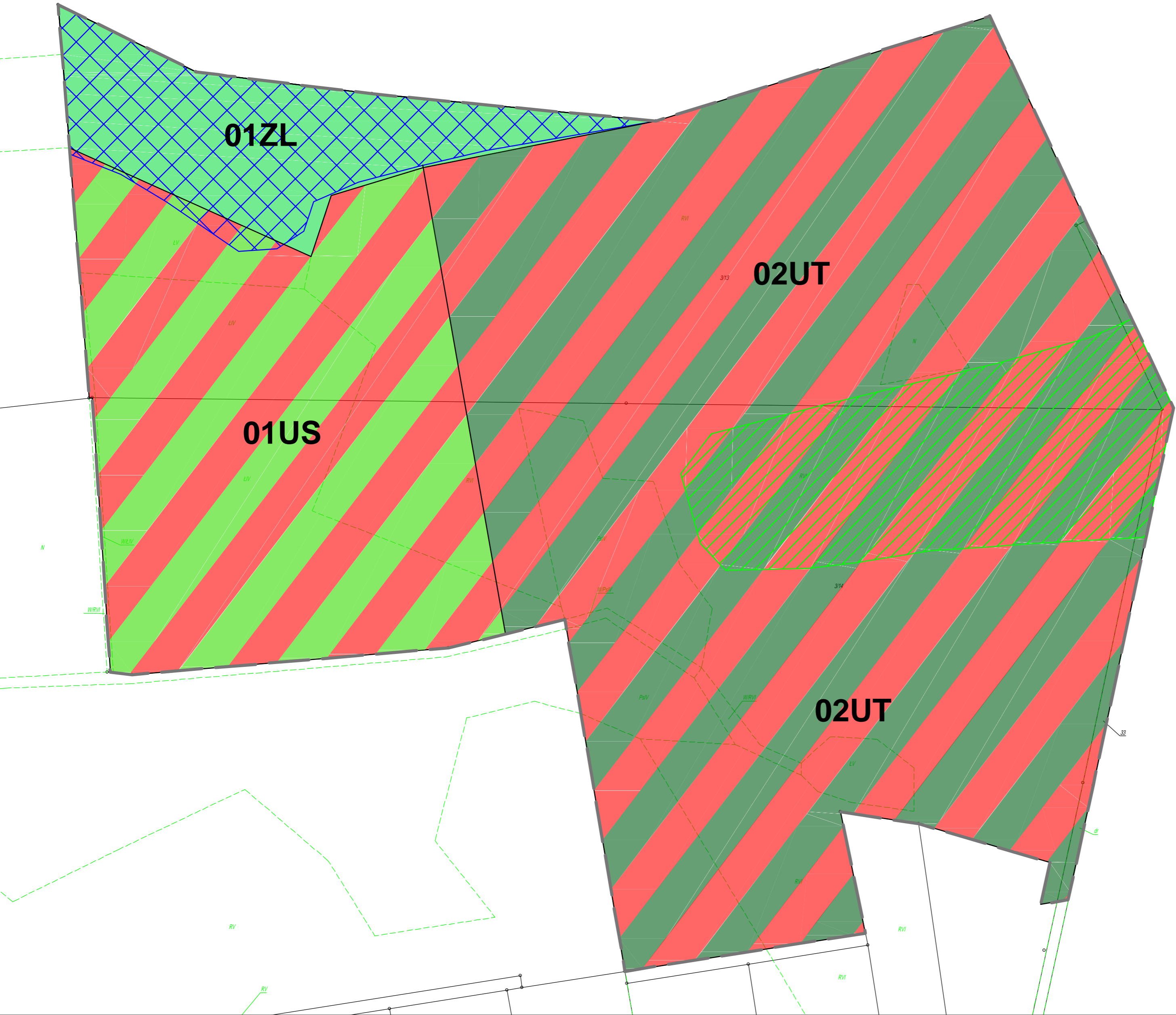


MIEJSCOWY PLAN ZAGOSPODAROWANIA PRZESTRZENNEGO CZĘŚCI MIEJSCOWOŚCI PIASKI
GMINA RUCIANE - NIDA - **PROJEKT**



USTALENIA:

- GRANICA OBSZARU OBJĘTEGO PLANEM MIEJSCOWYM
- LINIA ROZGRANICZAJĄCA TERENY O RÓŻNYM PRZEZNACZENIU LUB RÓŻNYCH ZASADACH ZAGOSPODAROWANIA
- UT** TEREN ZABUDOWY USŁUG TURYSTYCZNYCH
- US** TEREN ZABUDOWY SPORTOWEJ - STANOWIĄCEJ INWESTYCJĘ CELU PUBLICZNEGO
- ZL** TEREN LASU
- OBSZAR ISTNIEJĄCEJ ZIELENI DO ZACHOWANIA

USTALENIA NA PODSTAWIE PRZEPISÓW ODRĘBNYCH :

- OBSZAR NATURA 2000 SPECJALNY OBSZAR OCHRONY OSTOJA PISKA

TEREN W CAŁOŚCI POŁOŻONY JEST W GRANICACH GŁÓWNEGO ZBIORNIKA WÓD PODZIEMNYCH NR 215 SUBNIECKA WARSZAWSKA

TEREN W CZĘŚCI POŁOŻONY JEST W GRANICACH OBSZARU NATURA 2000 TJ. SPECJALNEGO OBSZARU OCHRONY OSTOJA PISKA - KOD OBSZARU PLH280048

TEREN W CAŁOŚCI POŁOŻONY JEST W GRANICACH MAZURSKIEGO PARKU KRAJOBRAZOWEGO ORAZ OBSZARU NATURA 2000 TJ. OBSZARU SPECJALNEJ OCHRONY PTAKÓW PUSZCZA PISKA - KOD OBSZARU PLB280008

	Czereśnowa 2 lok. A, 11 - 034 Stawiguda NIP 739 333 19 08 REGON 361984181 e-mail biuro@esprit.net.pl tel 664 026 310	
DATA 02.2022	MIEJSCOWY PLAN ZAGOSPODAROWANIA PRZESTRZENNEGO CZĘŚCI MIEJSCOWOŚCI PIASKI, GMINA RUCIANE-NIDA - PROJEKT	SKALA 1:1000
GŁÓWNY PROJEKTANT	mgr inż. Michał Romański	
PROJEKTANT	mgr inż. Katarzyna Krukowska	