


STRUKTURA FUNKCJONALNO-PRZESTRZENNA MIEJSCOWEGO PLANU  
ZAGOSPODAROWANIA PRZESTRZENNEGO CZĘŚCI MIEJSCOWOŚCI PIASKI  
GMINA RUCIANE - NIDA - **PROJEKT**



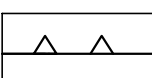

Załącznik nr 1 do uchwały nr ..... Rady Miejskiej Ruciane-Nida z dnia ..... 2021 r.  
Opublikowanej w Dzienniku Urzędowym Województwa Warmińsko-Mazurskiego z dnia .....



OZNACZENIA INFORMACYJNE NA POTRZEBY UZGODNIENÍ:


 LINIA BRZEGOWA JEZIORA BÉLDANY

USTALENIA:

-  GRANICA OBSZARU OBJÉTEGO PLANEM MIEJSCOWYM
-  LINIA ROZGRANICZAJĄCĄ TERENY O RÓŻNYM PRZEZNACZENIU LUB RÓŻNYCH ZASADACH ZAGOSPODAROWANIA
-  NIEPRZEKRACZALNA LINIA ZABUDOWY
-  TEREN USŁUG TURYSTYCZNYCH

TEREN W CAŁOŚCI POŁOŻONY JEST W GRANICACH GŁÓWNEGO ZBIORNIKA WÓD PODZIEMNYCH NR 215 SUBNIECKA WARSZAWSKA

TEREN W CAŁOŚCI POŁOŻONY JEST W GRANICACH MAZURSKIEGO PARKU KRAJOBRAZOWEGO ORAZ OBSZARU NATURA 2000 T.J. OBSZARU SPECJALNEJ OCHRONY PTAKÓW PUSZCZA PISKA - KOD OBSZARU PLB280008

<div> PLANOWANIE PRZESTRZENNE I OBSŁUGA NIERUCHOMOŚCI ESPRIT MICHAŁ ROMAŃSKI ul. Srebrna 8 lok. 42; 10-698 Olsztyn NIP 739 333 19 08 REGON 361984181 email biuro@esprit.net.pl tel 664 026 310</div>		
DATA 03.2021	MIEJSCOWY PLAN ZAGOSPODAROWANIA PRZESTRZENNEGO CZĘŚCI MIEJSCOWOŚCI PIASKI, GMINA RUCIANE-NIDA - <b>PROJEKT</b>	SKALA 1:1000
GŁÓWNY PROJEKTANT	mgr inż. Michał Romański	
PROJEKTANT	mgr inż. Katarzyna Krukowska	