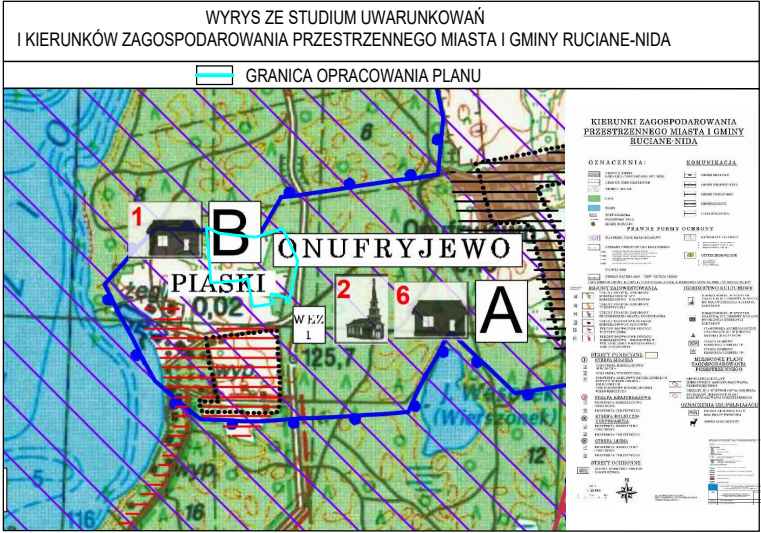
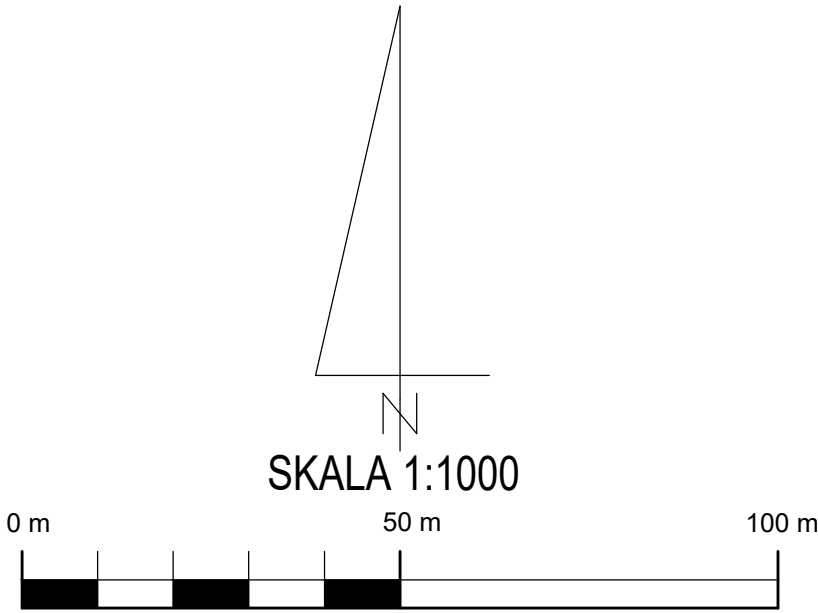
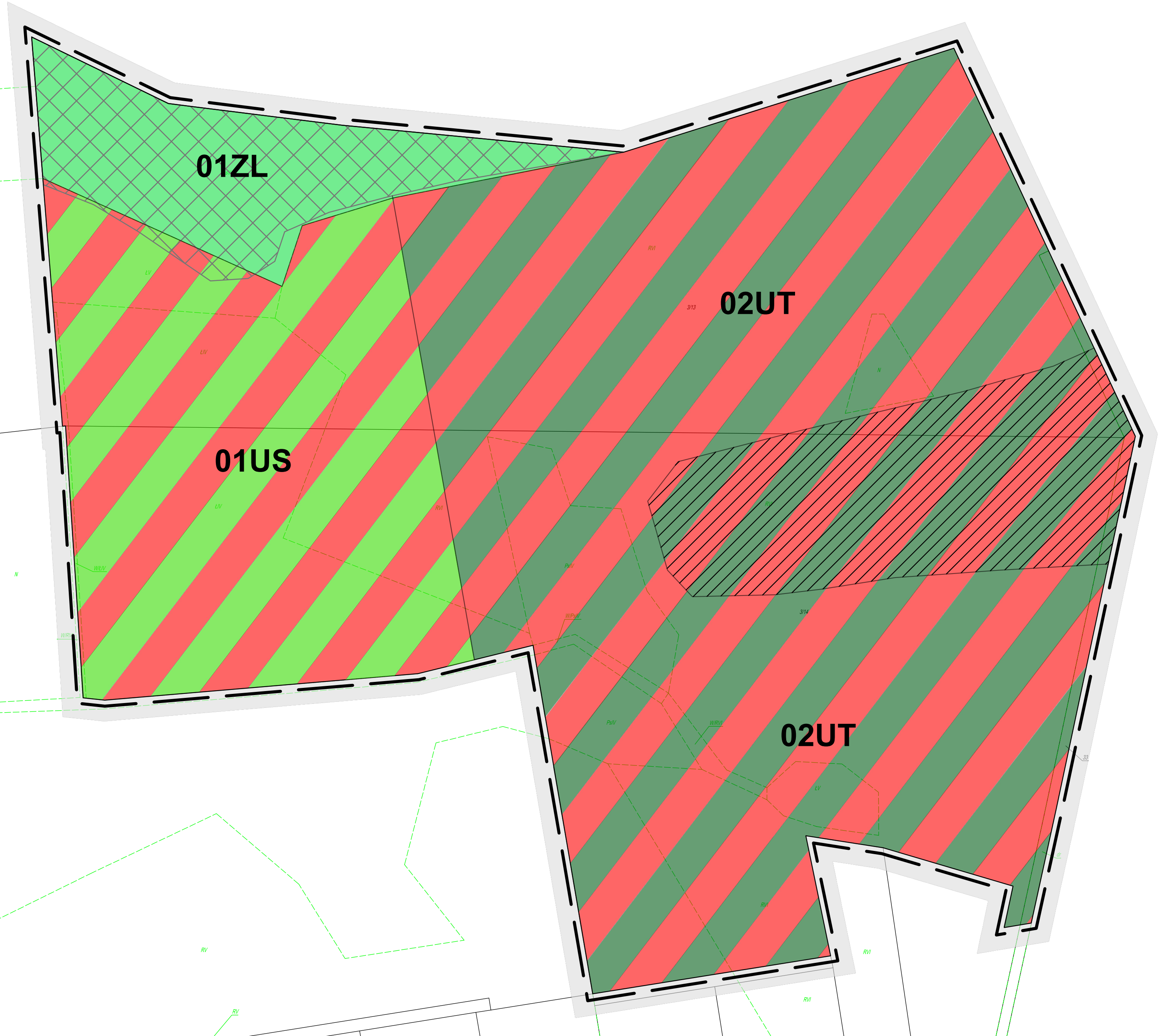


STRUKTURA FUNKCJONALNO-PRZESTRZENNNA MIEJSCOWEGO PLANU ZAGOSPODAROWANIA PRZESTRZENNEGO CZĘŚCI MIEJSCOWOŚCI PIASKI GMINA RUCIANE - NIDA - **PROJEKT**

ZAŁĄCZNIK NR 2 DO UCHWAŁY NR RADY MIEJSKIEJ RUCIANE-NIDA Z DNIA 2021 r. OPUBLIKOWANEJ W DZIENNIKU URZĘDOWYM WOJEWÓDZTWA WARMIŃSKO-MAZURSKIEGO Z DNIA



USTALENIA:

- GRANICA OBSZARU OBJĘTEGO PLANEM MIEJSCOWYM
- LINIA ROZGRANICZAJĄCA TERENY O RÓŻNYM PRZEZNACZENIU LUB RÓŻNYCH ZASADACH ZAGOSPODAROWANIA
- UT** TEREN ZABUDOWY USŁUG TURYSTYCZNYCH
- US** TEREN ZABUDOWY SPORTOWEJ - STANOWIĄCEJ INWESTYCJĘ CELU PUBLICZNEGO
- ZL** TEREN LASU
- OBSZAR ISTNIEJĄCEJ ZIELENI DO ZACHOWANIA

USTALENIA NA PODSTAWIE PRZEPISÓW ODRĘBNYCH :

- OBSZAR NATURA 2000 SPECJALNY OBSZAR OCHRONY OSTOJA PISKA

TEREN W CAŁOŚCI POŁOŻONY JEST W GRANICACH GŁÓWNEGO ZBIORNIKA WÓD PODZIEMNYCH NR 215 SUBNIECKA WARSZAWSKA

TEREN W CZĘŚCI POŁOŻONY JEST W GRANICACH OBSZARU NATURA 2000 TJ. SPECJALNEGO OBSZARU OCHRONY OSTOJA PISKA - KOD OBSZARU PLH280048

TEREN W CAŁOŚCI POŁOŻONY JEST W GRANICACH MAZURSKIEGO PARKU KRAJOBRAZOWEGO ORAZ OBSZARU NATURA 2000 TJ. OBSZARU SPECJALNEJ OCHRONY PTAKÓW PUSZCZA PISKA - KOD OBSZARU PLB280008

	PLANOWANIE PRZESTRZENNE I OBSŁUGA NIERUCHOMOŚCI ESPRIT MICHAŁ ROMAŃSKI ul. Czeresnowa 2 lok. A, 11 - 034 Stawiguda NIP 739 333 19 08 REGON 361984181 e-mail biuro@esprit.net.pl tel 664 026 310	
DATA 09.2021	MIEJSCOWY PLAN ZAGOSPODAROWANIA PRZESTRZENNEGO CZĘŚCI MIEJSCOWOŚCI PIASKI, GMINA RUCIANE-NIDA - PROJEKT	SKALA 1:1000
GŁÓWNY PROJEKTANT		
PROJEKTANT		