








Plan sytuacyjny

LEGENDA:

-  Projektowana nawierzchnia jezdni, nawierzchnia asfaltowa - 1231,6 m²
-  Projektowany krawężnik 15 x 30 cm - wystający
-  Projektowany krawężnik 15 x 30 cm - wtopiony
-  Projektowana nawierzchnia chodnika, kostka szara grub. 8 cm - 549,5 m²
-  Projektowana nawierzchnia zjazdów, kostka kolorowa grub. 8 cm - 76,5 m²
-  Projektowane obrzeża 8 x 30 cm
-  Projektowane pobocza - 189,2 m²

PIK		PRZEDSIĘBIORSTWO INŻYNIERII KOMUNALNEJ 12-200 Pisz, Małdanin 18A	
INWESTOR: Gmina Ruciane Nida Al. Wczasów 4 12 - 220 Ruciane Nida		OBIEKT: Przebudowa nawierzchni ul. Sosnowej w Rucianem Nidzie na dz. o nr geod. 640/1, 213/14 i 214/7	STADIUM: Projekt budowlano-wykonawczy
Nazwa rysunku		Plan sytuacyjny	
Projektant:		mgr inż. Krzysztof Leniec	upr. proj. Nr SW-16/91
Asystent Projektanta:		mgr inż. Paweł Wysocki	
Branża:		Drogowa	Skala 1:500
		Data: grudzień 2009 r.	