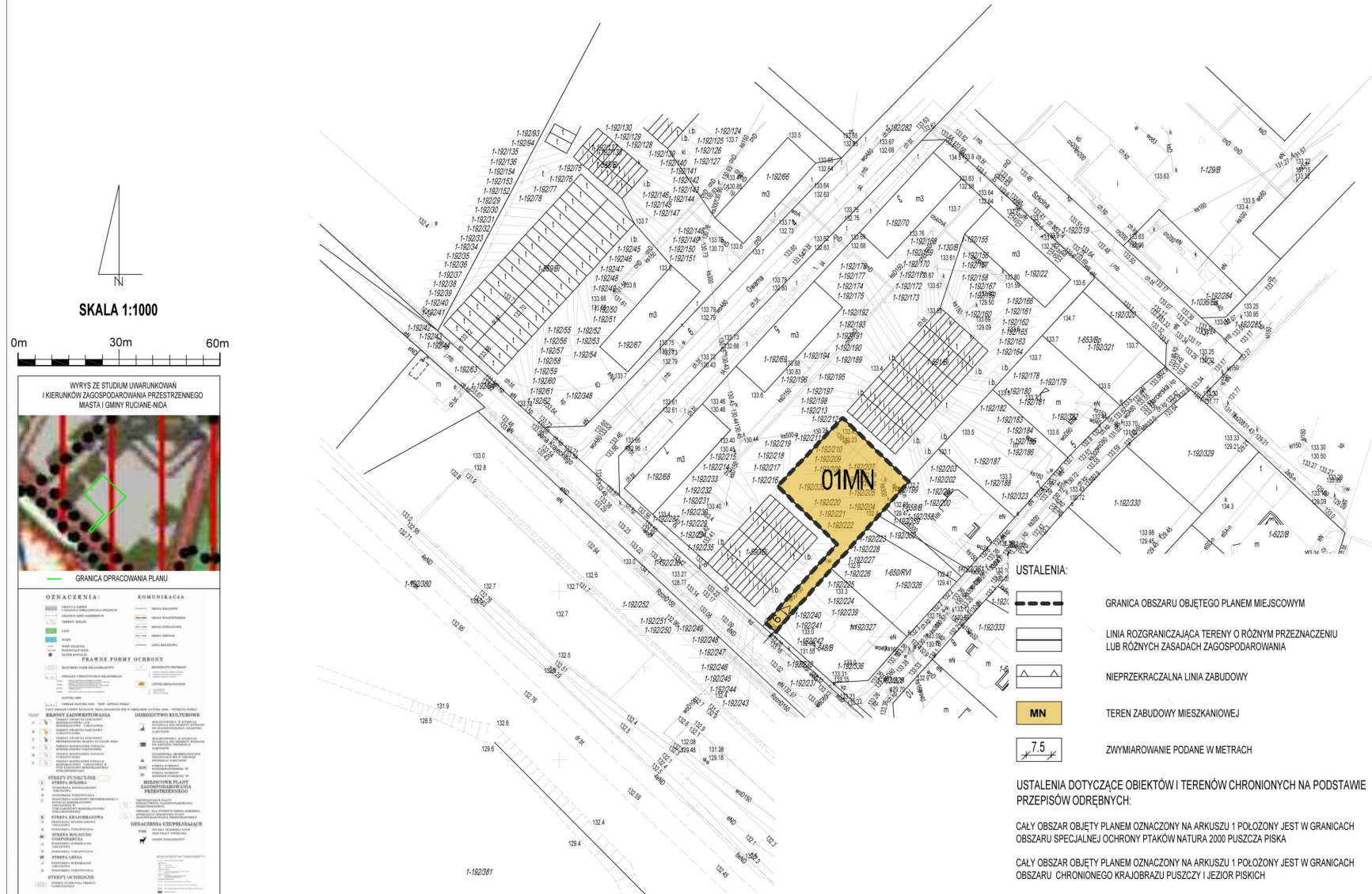
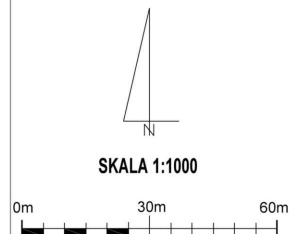


ZAŁĄCZNIK NR 1 DO UCHWAŁY NR LIII/500/2022
RADY MIEJSKIEJ RUCIANE - NIDA
Z DNIA 25 MAJA 2022 r.

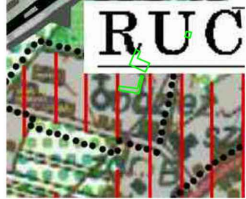


MIEJSCOWY PLAN ZAGOSPODAROWANIA PRZESTRZENNEGO CZĘŚCI MIASTA RUCIANE-NIDA-UL. AKACJOWA, HARCERSKA, DYBÓWEK ARKUSZ 2

Załącznik nr 1 do Uchwały nr LIII/500/2022
 Rady Miejskiej Ruciane-Nida
 z dnia 25 maja 2022 r.



WYRYS ZE STUDIUM UWARUNKOWAŃ
 I KIERUNKÓW ZAGOSPODAROWANIA PRZESTRZENNEGO
 MIASTA I GMINY RUCIANE-NIDA



OZNACZENIA	KOMUNIKACJA
1. LINIA KIERUNKOWA	1. LINIA KIERUNKOWA
2. LINIA KIERUNKOWA	2. LINIA KIERUNKOWA
3. LINIA KIERUNKOWA	3. LINIA KIERUNKOWA
4. LINIA KIERUNKOWA	4. LINIA KIERUNKOWA
5. LINIA KIERUNKOWA	5. LINIA KIERUNKOWA
6. LINIA KIERUNKOWA	6. LINIA KIERUNKOWA
7. LINIA KIERUNKOWA	7. LINIA KIERUNKOWA
8. LINIA KIERUNKOWA	8. LINIA KIERUNKOWA
9. LINIA KIERUNKOWA	9. LINIA KIERUNKOWA
10. LINIA KIERUNKOWA	10. LINIA KIERUNKOWA
11. LINIA KIERUNKOWA	11. LINIA KIERUNKOWA
12. LINIA KIERUNKOWA	12. LINIA KIERUNKOWA
13. LINIA KIERUNKOWA	13. LINIA KIERUNKOWA
14. LINIA KIERUNKOWA	14. LINIA KIERUNKOWA
15. LINIA KIERUNKOWA	15. LINIA KIERUNKOWA
16. LINIA KIERUNKOWA	16. LINIA KIERUNKOWA
17. LINIA KIERUNKOWA	17. LINIA KIERUNKOWA
18. LINIA KIERUNKOWA	18. LINIA KIERUNKOWA
19. LINIA KIERUNKOWA	19. LINIA KIERUNKOWA
20. LINIA KIERUNKOWA	20. LINIA KIERUNKOWA
21. LINIA KIERUNKOWA	21. LINIA KIERUNKOWA
22. LINIA KIERUNKOWA	22. LINIA KIERUNKOWA
23. LINIA KIERUNKOWA	23. LINIA KIERUNKOWA
24. LINIA KIERUNKOWA	24. LINIA KIERUNKOWA
25. LINIA KIERUNKOWA	25. LINIA KIERUNKOWA
26. LINIA KIERUNKOWA	26. LINIA KIERUNKOWA
27. LINIA KIERUNKOWA	27. LINIA KIERUNKOWA
28. LINIA KIERUNKOWA	28. LINIA KIERUNKOWA
29. LINIA KIERUNKOWA	29. LINIA KIERUNKOWA
30. LINIA KIERUNKOWA	30. LINIA KIERUNKOWA
31. LINIA KIERUNKOWA	31. LINIA KIERUNKOWA
32. LINIA KIERUNKOWA	32. LINIA KIERUNKOWA
33. LINIA KIERUNKOWA	33. LINIA KIERUNKOWA
34. LINIA KIERUNKOWA	34. LINIA KIERUNKOWA
35. LINIA KIERUNKOWA	35. LINIA KIERUNKOWA
36. LINIA KIERUNKOWA	36. LINIA KIERUNKOWA
37. LINIA KIERUNKOWA	37. LINIA KIERUNKOWA
38. LINIA KIERUNKOWA	38. LINIA KIERUNKOWA
39. LINIA KIERUNKOWA	39. LINIA KIERUNKOWA
40. LINIA KIERUNKOWA	40. LINIA KIERUNKOWA
41. LINIA KIERUNKOWA	41. LINIA KIERUNKOWA
42. LINIA KIERUNKOWA	42. LINIA KIERUNKOWA
43. LINIA KIERUNKOWA	43. LINIA KIERUNKOWA
44. LINIA KIERUNKOWA	44. LINIA KIERUNKOWA
45. LINIA KIERUNKOWA	45. LINIA KIERUNKOWA
46. LINIA KIERUNKOWA	46. LINIA KIERUNKOWA
47. LINIA KIERUNKOWA	47. LINIA KIERUNKOWA
48. LINIA KIERUNKOWA	48. LINIA KIERUNKOWA
49. LINIA KIERUNKOWA	49. LINIA KIERUNKOWA
50. LINIA KIERUNKOWA	50. LINIA KIERUNKOWA
51. LINIA KIERUNKOWA	51. LINIA KIERUNKOWA
52. LINIA KIERUNKOWA	52. LINIA KIERUNKOWA
53. LINIA KIERUNKOWA	53. LINIA KIERUNKOWA
54. LINIA KIERUNKOWA	54. LINIA KIERUNKOWA
55. LINIA KIERUNKOWA	55. LINIA KIERUNKOWA
56. LINIA KIERUNKOWA	56. LINIA KIERUNKOWA
57. LINIA KIERUNKOWA	57. LINIA KIERUNKOWA
58. LINIA KIERUNKOWA	58. LINIA KIERUNKOWA
59. LINIA KIERUNKOWA	59. LINIA KIERUNKOWA
60. LINIA KIERUNKOWA	60. LINIA KIERUNKOWA
61. LINIA KIERUNKOWA	61. LINIA KIERUNKOWA
62. LINIA KIERUNKOWA	62. LINIA KIERUNKOWA
63. LINIA KIERUNKOWA	63. LINIA KIERUNKOWA
64. LINIA KIERUNKOWA	64. LINIA KIERUNKOWA
65. LINIA KIERUNKOWA	65. LINIA KIERUNKOWA
66. LINIA KIERUNKOWA	66. LINIA KIERUNKOWA
67. LINIA KIERUNKOWA	67. LINIA KIERUNKOWA
68. LINIA KIERUNKOWA	68. LINIA KIERUNKOWA
69. LINIA KIERUNKOWA	69. LINIA KIERUNKOWA
70. LINIA KIERUNKOWA	70. LINIA KIERUNKOWA
71. LINIA KIERUNKOWA	71. LINIA KIERUNKOWA
72. LINIA KIERUNKOWA	72. LINIA KIERUNKOWA
73. LINIA KIERUNKOWA	73. LINIA KIERUNKOWA
74. LINIA KIERUNKOWA	74. LINIA KIERUNKOWA
75. LINIA KIERUNKOWA	75. LINIA KIERUNKOWA
76. LINIA KIERUNKOWA	76. LINIA KIERUNKOWA
77. LINIA KIERUNKOWA	77. LINIA KIERUNKOWA
78. LINIA KIERUNKOWA	78. LINIA KIERUNKOWA
79. LINIA KIERUNKOWA	79. LINIA KIERUNKOWA
80. LINIA KIERUNKOWA	80. LINIA KIERUNKOWA
81. LINIA KIERUNKOWA	81. LINIA KIERUNKOWA
82. LINIA KIERUNKOWA	82. LINIA KIERUNKOWA
83. LINIA KIERUNKOWA	83. LINIA KIERUNKOWA
84. LINIA KIERUNKOWA	84. LINIA KIERUNKOWA
85. LINIA KIERUNKOWA	85. LINIA KIERUNKOWA
86. LINIA KIERUNKOWA	86. LINIA KIERUNKOWA
87. LINIA KIERUNKOWA	87. LINIA KIERUNKOWA
88. LINIA KIERUNKOWA	88. LINIA KIERUNKOWA
89. LINIA KIERUNKOWA	89. LINIA KIERUNKOWA
90. LINIA KIERUNKOWA	90. LINIA KIERUNKOWA
91. LINIA KIERUNKOWA	91. LINIA KIERUNKOWA
92. LINIA KIERUNKOWA	92. LINIA KIERUNKOWA
93. LINIA KIERUNKOWA	93. LINIA KIERUNKOWA
94. LINIA KIERUNKOWA	94. LINIA KIERUNKOWA
95. LINIA KIERUNKOWA	95. LINIA KIERUNKOWA
96. LINIA KIERUNKOWA	96. LINIA KIERUNKOWA
97. LINIA KIERUNKOWA	97. LINIA KIERUNKOWA
98. LINIA KIERUNKOWA	98. LINIA KIERUNKOWA
99. LINIA KIERUNKOWA	99. LINIA KIERUNKOWA
100. LINIA KIERUNKOWA	100. LINIA KIERUNKOWA



USTALENIA:

- GRANICA OBSZARU OBJĘTEGO PLANEM MIEJSCOWYM
- LINIA ROZGRANICZAJĄCA TERENY O RÓŻNYM PRZEZNACZENIU LUB RÓŻNYCH ZASADACH ZAGOSPODAROWANIA
- NIEPRZEKARCZALNA LINIA ZABUDOWY
- MN
- TEREN ZABUDOWY MIESZKANIOWEJ
- 7.5
- ZWYMIAROWANIE PODANE W METRACH

USTALENIA DOTYCZĄCE OBIEKTÓW I TERENÓW CHRONIONYCH NA PODSTAWIE PRZEPISÓW ODREBNYCH:

CAŁY OBSZAR OBJĘTY PLANEM OZNACZONY NA ARKUSZU 2 POŁOŻONY JEST W GRANICACH OBSZARU SPECJALNEJ OCHRONY PTAKÓW NATURA 2000 PUSZCZA PISKA

CAŁY OBSZAR OBJĘTY PLANEM OZNACZONY NA ARKUSZU 2 POŁOŻONY JEST W GRANICACH OBSZARU CHRONIONEGO KRAJOWOZAPUSZCZY I JEZIOR PISKICH

MIĘSCOWY PLAN ZAGOSPODAROWANIA PRZESTRZENNEGO CZĘŚCI MIASTA RUCIANE-NIDA-ul. AKACJOWA, HARCERSKA, DYBÓWEK ARKUSZ 3

ZAŁĄCZNIK NR 1 DO UCHWAŁY NR LIII/500/2022
 RADY MIEJSKIEJ RUCIANE - NIDA
 Z DNIA 25 MAJA 2022 r.



SKALA 1:1000

WYRYS ZE STUDIUM UWARUNKOWAŃ I KIERUNKÓW ZAGOSPODAROWANIA PRZESTRZENNEGO MIASTA I GMINY RUCIANE-NIDA



OPIS	SYMBOL	OPIS	SYMBOL
STREFA OCHRONY SANITARNEJ - 50M OD CMENTARZA	[Symbol]	STREFA OCHRONY SANITARNEJ - 50M OD CMENTARZA	[Symbol]
STREFA OCHRONY SANITARNEJ - 150M OD CMENTARZA	[Symbol]	STREFA OCHRONY SANITARNEJ - 150M OD CMENTARZA	[Symbol]
STREFA OCHRONY SANITARNEJ - 50M OD CMENTARZA	[Symbol]	STREFA OCHRONY SANITARNEJ - 50M OD CMENTARZA	[Symbol]
STREFA OCHRONY SANITARNEJ - 150M OD CMENTARZA	[Symbol]	STREFA OCHRONY SANITARNEJ - 150M OD CMENTARZA	[Symbol]

USTALENIA:

[Symbol]	GRANICA OBSZARU OBJĘTEGO PLANEM MIĘSCOWYM
[Symbol]	LINIA ROZGRANICZAJĄCA TERENY O RÓŻNYM PRZEZNACZENIU LUB RÓŻNYCH ZASADACH ZAGOSPODAROWANIA
[Symbol]	NIEPRZEKACZALNA LINIA ZABUDOWY
[Symbol]	TEREN ZABUDOWY MIESZKANIOWO-USŁUGOWEJ
[Symbol]	TEREN ZABUDOWY USŁUGOWEJ
[Symbol]	TEREN LASÓW
[Symbol]	TEREN ZIELENI URZĄDZONEJ
[Symbol]	TEREN DROGI PUBLICZNEJ KLASY LOKALNEJ
[Symbol]	ZWYMIAROWANIE PODANE W METRACH

USTALENIA DOTYCZĄCE OBIEKTÓW I TERENÓW CHRONIONYCH NA PODSTAWIE PRZEPISÓW ODREBNYCH:

[Symbol]	STREFA OCHRONY SANITARNEJ - 50M OD CMENTARZA
[Symbol]	GRANICA STREFY OCHRONY SANITARNEJ - 50M OD CMENTARZA
[Symbol]	STREFA OCHRONY SANITARNEJ - 150M OD CMENTARZA

CAŁY OBSZAR OBJĘTY PLANEM OZNACZONY NA ARKUSZU 3 POŁOŻONY JEST W GRANICACH MAZURSKIEGO PARKU KRAJOBRZOWEGO

CAŁY OBSZAR OBJĘTY PLANEM OZNACZONY NA ARKUSZU 3 POŁOŻONY JEST W GRANICACH OBSZARU SPECJALNEJ OCHRONY PTAKÓW NATURA 2000 PUSZCZA PISKA