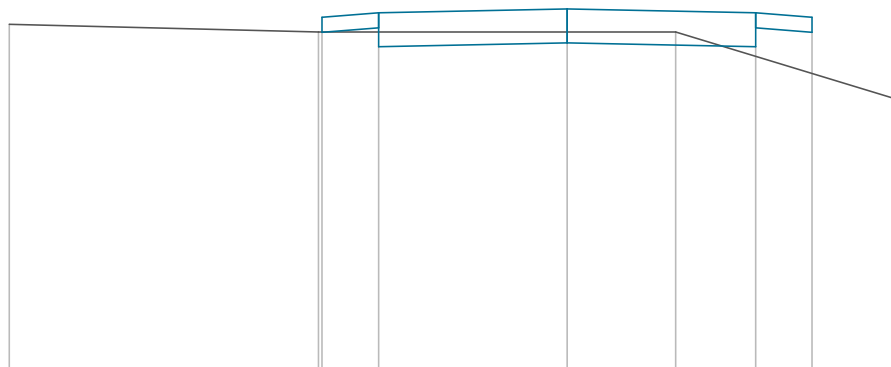


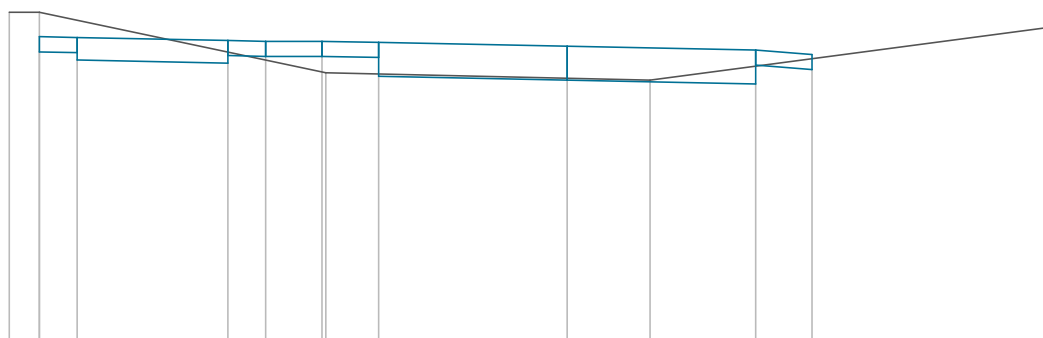
Skala 1:100/100



P.P. = 122,00

[illegible]

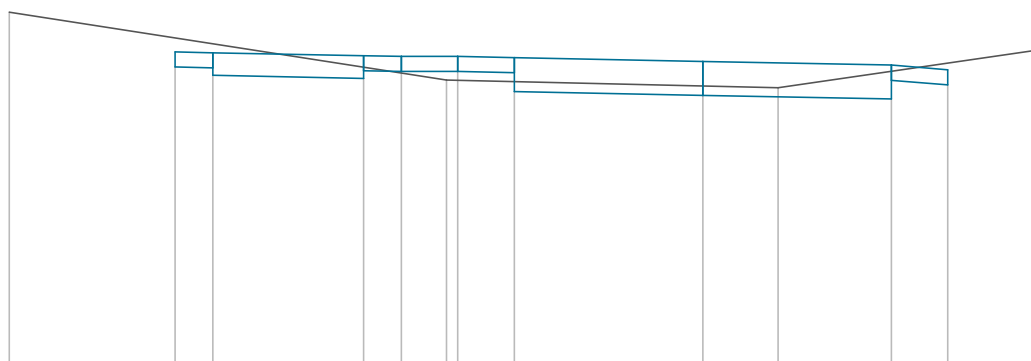
Skala 1:100/100



P.P. = 123,00

RZĘDNE PROJ.		127,08	127,07		127,03	127,02	127,02		127,00		126,95			126,90	126,84	
RZĘDNE KONS.		126,88	126,87	126,77	126,73	126,63	126,62	126,62	126,60	126,55	126,50			126,45	126,40	126,34
RZĘDNE TEREN		127,40	127,40					126,60				126,50				127,20
ODLEGŁOŚCI		-7,40	-7,00	-6,50	-4,50	-4,00	-3,25	-3,20	-2,50		0,00	1,10		2,50	3,25	6,40

Skala 1:100/100



P.P. = 123,00

[illegible]