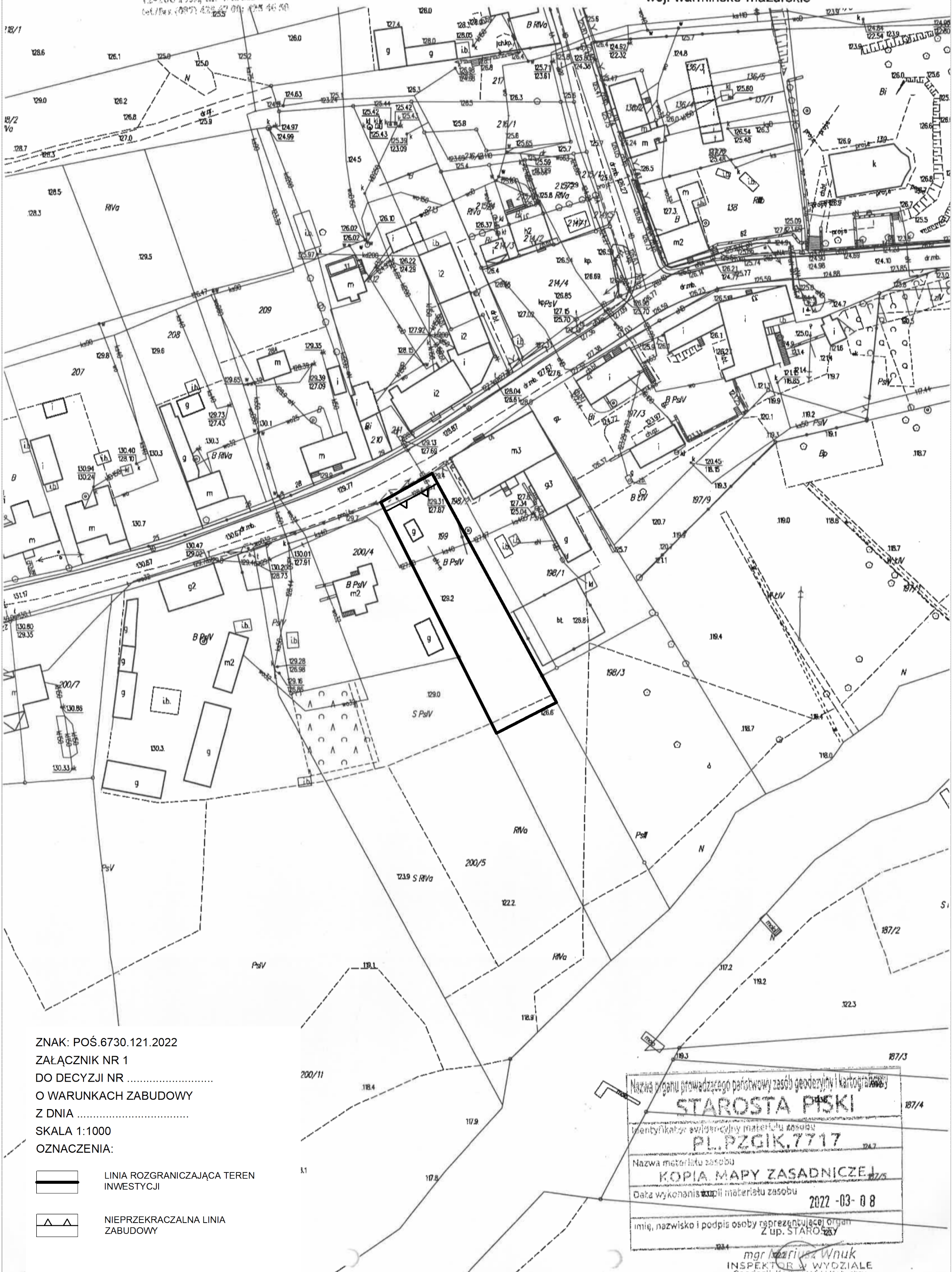




STAROSTWO POWIATOWE
w PISKU
12-200 Pisk, ul. Warszawska 1
tel./fax (087) 426 47 00; 426 46 50

KOPIA MAPY ZASADNICZEJ
Skala 1:1000

Obręb Ukta
Gmina Ruciane - Nida
Powiat Piski
woj. warmińsko-mazurskie



ZNAK: POŚ.6730.121.2022
ZAŁĄCZNIK NR 1
DO DECYZJI NR
O WARUNKACH ZABUDOWY
Z DNIA
SKALA 1:1000
OZNACZENIA:

-  LINIA ROZGRANICZAJĄCA TEREN INWESTYCJI
-  NIEPRZEKRACZALNA LINIA ZABUDOWY

Nazwa organu prowadzącego państwowy zasób geodezyjny i kartograficzny	
STAROSTA PISKI	
Identyfikator ewidencyjny materiału zasobu	
PL.PZGIK.7717	
Nazwa materiału zasobu	
KOPIA MAPY ZASADNICZEJ	
Data wykonania kopii materiału zasobu	
2022 - 03 - 08	
Imię, nazwisko i podpis osoby reprezentującej organ	
Z up. STAROSTY	

mgr Mariusz Wnuk
INSPEKTOR W WYDZIALE
Geodezji, Kartografii i Katastru