

<p><b>GEZ</b></p>	<p><b>KARTA ADRESOWA ZABYTKU</b></p>		<p>3. Miejscowość</p>
<p>1. Nazwa <b>stanowisko archeologiczne:</b></p> <p><b>ślad osadnictwa, ślad osadnictwa</b></p>		<p>2. Czas powstania</p> <p><b>późne średniowiecze ( XV w.), okres nowożytny ( XVII w.)</b></p>	<p><b>Końcewo</b></p>
<p>7. Fotografia z opisem wskazującym orientację w stosunku do sąsiednich terenów lub stron świata albo mapa z zaznaczonym stanowiskiem archeologicznym</p>			
<p>Mapa topograficzna 1:10 000 z zasobów WKZ - Delegatura Ełk</p> <div data-bbox="349 553 1507 1308"> <div> <div>Szkic:</div> <div>Skala:</div> </div> </div>			<p>4. Adres</p> <p><b>AZP: 25-73</b></p> <p><b>Nr/AZP: 45</b></p> <p><b>Nr/M: 1</b></p> <p>5. Przynależność administracyjna</p> <p>województwo:</p> <p><b>Warmińsko-mazurskie</b></p> <p>powiat: <b>piski</b></p> <p>gmina: <b>Ruciane-Nida</b></p> <p>6. Formy ochrony</p>

**8. Historia, opis i wartości**

Dane z karty KESA:

Osada założona w 1758 roku.

Literatura:

**Praca zbiorowa - *Pisz z dziejów miasta i powiatu*. Pojezierze, Olsztyn 1970.**

Region: KRAINA WIELKICH JEZIOR MAZURSKICH

Lokalizacja na mapie 1:10 000 w układzie „1965”:

Arkusz: **ZDORY**

Nr arkusza: **224.332**

Pozycja: x = 88510, y = 61647

**9. Stan zachowania i postulaty dotyczące konserwacji**

**Wszelkie prace inwestycyjne związane z ingerencją w grunt, na którym znajduje się stanowisko archeologiczne wymagają konsultacji z Wojewódzkim Konserwatorem Zabytków.**

**10. Wykonanie karty  
(autor, data, podpis)**

**Artur Michalak**

**21/11/2021**

**11. Zatwierdzenie karty (podpis  
wojewódzkiego konserwatora  
zabytków)\***

\*dotyczy zabytków niewpisanych do rejestru zabytków i niewłączonych do wojewódzkiej ewidencji zabytków

GEZ		KARTA ADRESOWA ZABYTKU		3. Miejscowość	
1. Nazwa		2. Czas powstania		Końcewo	
stanowisko archeologiczne:  osada		okres wędrówek ludów			
7. Fotografia z opisem wskazującym orientację w stosunku do sąsiednich terenów lub stron świata albo mapa z zaznaczonym stanowiskiem archeologicznym					
Mapa topograficzna 1:10 000 z zasobów WKZ - Delegatura Ełk				4. Adres AZP: 25-73  Nr/AZP: 46  Nr/M: 2	
				5. Przynależność administracyjna  województwo: Warmińsko-mazurskie  powiat: piski  gmina: Ruciane-Nida	
				6. Formy ochrony	

**8. Historia, opis i wartości**

Dane z karty KESA:

Osada założona w 1758 roku.

Literatura:

**Praca zbiorowa - *Pisz z dziejów miasta i powiatu*. Pojezierze, Olsztyn 1970.**

Region: KRAINA WIELKICH JEZIOR MAZURSKICH

Lokalizacja na mapie 1:10 000 w układzie „1965”:

Arkusz: **KARWIK**

Nr arkusza: **224.334**

Pozycja: x = 88445, y = 61718

**9. Stan zachowania i postulaty dotyczące konserwacji**

**Wszelkie prace inwestycyjne związane z ingerencją w grunt, na którym znajduje się stanowisko archeologiczne wymagają konsultacji z Wojewódzkim Konserwatorem Zabytków.**

**10. Wykonanie karty  
(autor, data, podpis)**

**Artur Michalak**

**21/11/2021**

**11. Zatwierdzenie karty (podpis  
wojewódzkiego konserwatora  
zabytków)\***

\*dotyczy zabytków niewpisanych do rejestru zabytków i niewłączonych do wojewódzkiej ewidencji zabytków

<b>GEZ</b>	<b>KARTA ADRESOWA ZABYTKU</b>		<b>3. Miejscowość</b>
<b>1. Nazwa</b> <b>stanowisko archeologiczne:</b>  ślad osadnictwa, ślad osadnictwa		<b>2. Czas powstania</b>  pradzieje, okres nowożytny (XVIII w.)	<b>Koncewo</b>
<b>7. Fotografia z opisem wskazującym orientację w stosunku do sąsiednich terenów lub stron świata albo mapa z zaznaczonym stanowiskiem archeologicznym</b>			
<p>Mapa topograficzna 1:10 000 z zasobów WKZ - Delegatura Ełk</p> 			<b>4. Adres</b> <b>AZP: 25-73</b>  <b>Nr/AZP: 47</b>  <b>Nr/M: 3</b>
			<b>5. Przynależność administracyjna</b>  województwo: <b>Warmińsko-mazurskie</b>  powiat: <b>piski</b>  gmina: <b>Ruciane-Nida</b>
			<b>6. Formy ochrony</b>

**8. Historia, opis i wartości**

Dane z karty KESA:

Osada założona w 1758 roku.

Literatura:

**Praca zbiorowa - *Pisz z dziejów miasta i powiatu*. Pojezierze, Olsztyn 1970.**

Region: KRAINA WIELKICH JEZIOR MAZURSKICH

Lokalizacja na mapie 1:10 000 w układzie „1965”:

Arkusz: **KARWIK**

Nr arkusza: **224.334**

Pozycja: x = 88426, y = 61770

**9. Stan zachowania i postulaty dotyczące konserwacji**

**Wszelkie prace inwestycyjne związane z ingerencją w grunt, na którym znajduje się stanowisko archeologiczne wymagają konsultacji z Wojewódzkim Konserwatorem Zabytków.**

**10. Wykonanie karty  
(autor, data, podpis)**

**Artur Michalak**

**21/11/2021**

**11. Zatwierdzenie karty (podpis  
wojewódzkiego konserwatora  
zabytków)\***

\*dotyczy zabytków niewpisanych do rejestru zabytków i niewłączonych do wojewódzkiej ewidencji zabytków



GEZ	KARTA ADRESOWA ZABYTKU		3. Miejscowość  <b>Ruciane-Nida Dybówek I</b>
1. Nazwa <b>stanowisko archeologiczne:</b>  <b>ślad osadnictwa</b>		2. Czas powstania  <b>okres nowożytny ( XVI w.)</b>	
7. Fotografia z opisem wskazującym orientację w stosunku do sąsiednich terenów lub stron świata albo mapa z zaznaczonym stanowiskiem archeologicznym			
<p>Mapa topograficzna 1:10 000 z zasobów WKZ - Delegatura Ełk</p> 			4. Adres <b>AZP: 26-71</b>  <b>Nr/AZP: 1</b>  <b>Nr/M: 2</b>  5. Przynależność administracyjna  województwo: <b>Warmińsko-mazurskie</b>  powiat: <b>piski</b>  gmina: <b>Ruciane-Nida</b>  6. Formy ochrony

#### 8. Historia, opis i wartości

Dane z karty KESA:

W XVIII wieku gajówka zwana Rudczany, do 1898 roku, jako kolonia Guzianki.

W XIX wieku - leśniczówka i niewielka osada leśna.

Literatura:

1. Praca zbiorowa - *Pisz z dziejów miasta i powiatu*. Pojezierze, Olsztyn 1970.

2. *Słownik Geograficzny Królestwa Polskiego i innych krajów Słowiańskich*. Wydany pod redakcją Bronisława Chlebowskiego i Władysława Walewskiego według planu Filipa Sulimierskiego - Tom IX, Warszawa nakładem Władysława Walewskiego Druk "WIEKU" Nowy Świat Nr 61, 1888 Reprint Wydawnictwa Artystyczne i Filmowe, Warszawa 1977.

Region: RÓWNINA MAZURSKA

Lokalizacja na mapie 1:10 000 w układzie „1965”:

Arkusz: **RUCIANE-NIDA**

Nr arkusza: **233.222**

Pozycja: x = 87915, y = 60640

#### 9. Stan zachowania i postulaty dotyczące konserwacji

**Wszelkie prace inwestycyjne związane z ingerencją w grunt, na którym znajduje się stanowisko archeologiczne wymagają konsultacji z Wojewódzkim Konserwatorem Zabytków.**

10. Wykonanie karty  
(autor, data, podpis)

**Artur Michalak**

**21/11/2021**

11. Zatwierdzenie karty (podpis  
wojewódzkiego konserwatora  
zabytków)\*

\*dotyczy zabytków niewpisanych do rejestru zabytków i niewłączonych do wojewódzkiej ewidencji zabytków



GEZ		KARTA ADRESOWA ZABYTKU		3. Miejscowość	
1. Nazwa		2. Czas powstania		Ruciane-Nida Dybówek II	
<b>stanowisko archeologiczne:</b>  ślad osadnictwa, ślad osadnictwa, ślad osadnictwa, ślad osadnictwa		późne średniowiecze ( XV w.), okres nowożytny ( XVII w.), okres nowożytny ( XVIII w.), okres nowożytny ( XIX w.)			
7. Fotografia z opisem wskazującym orientację w stosunku do sąsiednich terenów lub stron świata albo mapa z zaznaczonym stanowiskiem archeologicznym					
<p>Mapa topograficzna 1:10 000 z zasobów WKZ - Delegatura Ełk</p> 				4. Adres <b>AZP: 26-71</b>   <b>Nr/AZP: 2</b>  <b>Nr/M: 3</b>	
				5. Przynależność administracyjna  województwo: <b>Warmińsko-mazurskie</b>  powiat: <b>piski</b>  gmina: <b>Ruciane-Nida</b>	
				6. Formy ochrony	

## 8. Historia, opis i wartości

Dane z karty KESA:

W XVIII wieku gajówka zwana Rudczany, do 1898 roku, jako kolonia Guzianki.

W XIX wieku - leśniczówka i niewielka osada leśna.

Literatura:

1. Praca zbiorowa - *Pisz z dziejów miasta i powiatu*. Pojezierze, Olsztyn 1970.

2. *Słownik Geograficzny Królestwa Polskiego i innych krajów Słowiańskich*. Wydany pod redakcją Bronisława Chlebowskiego i Władysława Walewskiego według planu Filipa Sulimierskiego - Tom IX, Warszawa nakładem Władysława Walewskiego Druk "WIEKU" Nowy Świat Nr 61, 1888 Reprint Wydawnictwa Artystyczne i Filmowe, Warszawa 1977.

Region: RÓWNINA MAZURSKA

Lokalizacja na mapie 1:10 000 w układzie „1965”:

Arkusz: **RUCIANE-NIDA**

Nr arkusza: **233.222**

Pozycja: x = 87936, y = 60618

## 9. Stan zachowania i postulaty dotyczące konserwacji

**Wszelkie prace inwestycyjne związane z ingerencją w grunt, na którym znajduje się stanowisko archeologiczne wymagają konsultacji z Wojewódzkim Konserwatorem Zabytków.**

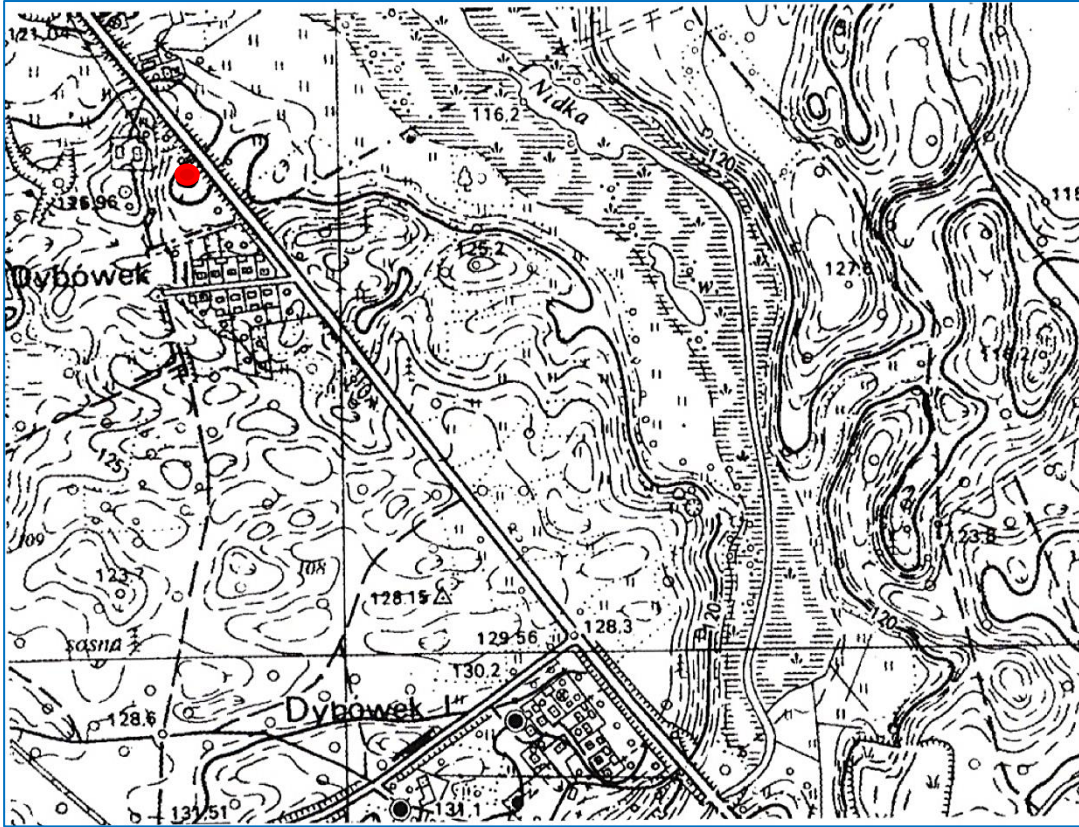
10. Wykonanie karty  
(autor, data, podpis)

**Artur Michalak**

**21/11/2021**

11. Zatwierdzenie karty (podpis  
wojewódzkiego konserwatora  
zabytków)\*

\*dotyczy zabytków niewpisanych do rejestru zabytków i niewłączonych do wojewódzkiej ewidencji zabytków

GEZ		KARTA ADRESOWA ZABYTKU		3. Miejscowość	
1. Nazwa		2. Czas powstania		Ruciane-Nida Dybówek II	
stanowisko archeologiczne:  ślad osadnictwa, ślad osadnictwa		okres nowożytny ( XVII- XVIII w.), okres nowożytny ( XIX w.)			
7. Fotografia z opisem wskazującym orientację w stosunku do sąsiednich terenów lub stron świata albo mapa z zaznaczonym stanowiskiem archeologicznym					
<p>Mapa topograficzna 1:10 000 z zasobów WKZ - Delegatura Ełk</p> 				4. Adres <b>AZP: 26-71</b>  <b>Nr/AZP: 3</b>  <b>Nr/M: 4</b>	
				5. Przynależność administracyjna  województwo: <b>Warmińsko-mazurskie</b>  powiat: <b>piski</b>  gmina: <b>Ruciane-Nida</b>	
				6. Formy ochrony	

## 8. Historia, opis i wartości

Dane z karty KESA:

W XVIII wieku gajówka zwana Rudczany, do 1898 roku, jako kolonia Guzianki.

W XIX wieku - leśniczówka i niewielka osada leśna.

Literatura:

1. Praca zbiorowa - *Pisz z dziejów miasta i powiatu*. Pojezierze, Olsztyn 1970.

2. *Słownik Geograficzny Królestwa Polskiego i innych krajów Słowiańskich*. Wydany pod redakcją Bronisława Chlebowskiego i Władysława Walewskiego według planu Filipa Sulimierskiego - Tom IX, Warszawa nakładem Władysława Walewskiego Druk "WIEKU" Nowy Świat Nr 61, 1888 Reprint Wydawnictwa Artystyczne i Filmowe, Warszawa 1977.

Region: RÓWNINA MAZURSKA

Lokalizacja na mapie 1:10 000 w układzie „1965”:

Arkusz: **RUCIANE-NIDA**

Nr arkusza: **233.222**

Pozycja: x = 87956, y = 60584

## 9. Stan zachowania i postulaty dotyczące konserwacji

**Wszelkie prace inwestycyjne związane z ingerencją w grunt, na którym znajduje się stanowisko archeologiczne wymagają konsultacji z Wojewódzkim Konserwatorem Zabytków.**

10. Wykonanie karty  
(autor, data, podpis)

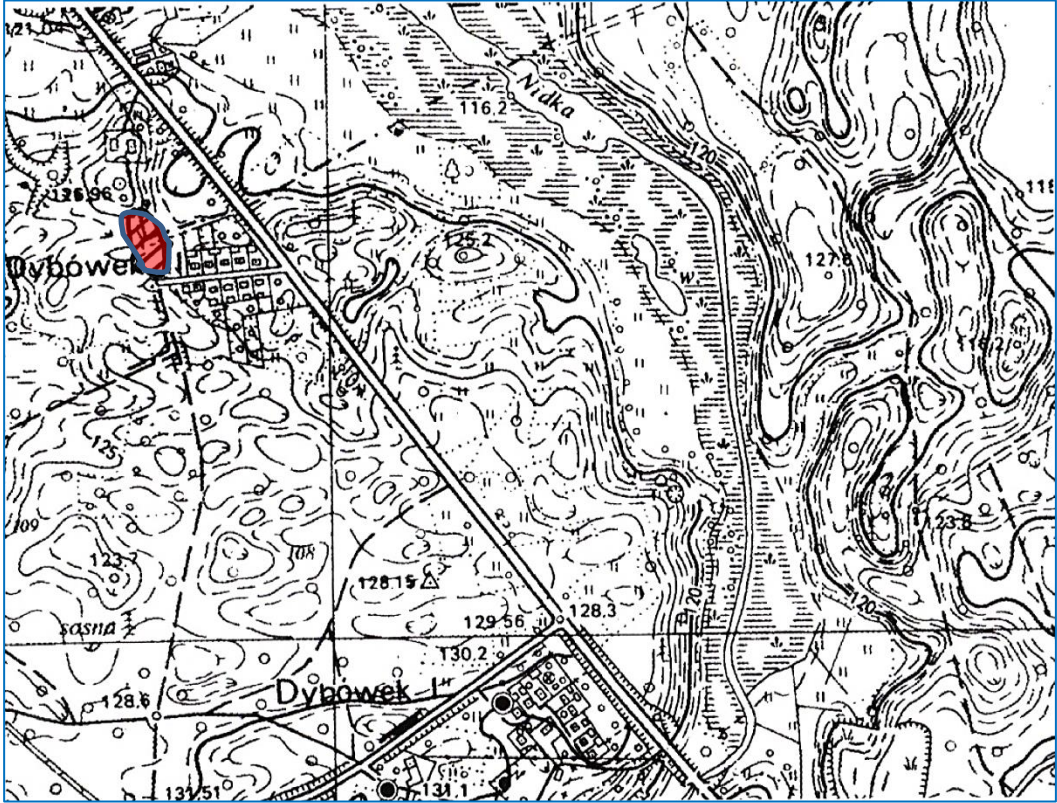
**Artur Michalak**

**21/11/2021**

11. Zatwierdzenie karty (podpis  
wojewódzkiego konserwatora  
zabytków)\*

\*dotyczy zabytków niewpisanych do rejestru zabytków i niewłączonych do wojewódzkiej ewidencji zabytków



<b>GEZ</b>	<b>KARTA ADRESOWA ZABYTKU</b>		3. Miejscowość  <b>Ruciane-Nida Dybówek II</b>
1. Nazwa <b>stanowisko archeologiczne:</b>  ślad osadnictwa, ślad osadnictwa, ślad osadnictwa		2. Czas powstania  pradzieje, okres nowożytny ( XVII- XVIII w.), okres nowożytny ( XIX w.)	
7. Fotografia z opisem wskazującym orientację w stosunku do sąsiednich terenów lub stron świata albo mapa z zaznaczonym stanowiskiem archeologicznym			
<p>Mapa topograficzna 1:10 000 z zasobów WKZ - Delegatura Ełk</p> 			4. Adres <b>AZP: 26-71</b>  Nr/AZP: 4  Nr/M: 5  5. Przynależność administracyjna  województwo: <b>Warmińsko-mazurskie</b>  powiat: <b>piski</b>  gmina: <b>Ruciane-Nida</b>  6. Formy ochrony

## 8. Historia, opis i wartości

Dane z karty KESA:

W XVIII wieku gajówka zwana Rudczany, do 1898 roku, jako kolonia Guzianki.

W XIX wieku - leśniczówka i niewielka osada leśna.

Literatura:

1. Praca zbiorowa - *Pisz z dziejów miasta i powiatu*. Pojezierze, Olsztyn 1970.

2. *Słownik Geograficzny Królestwa Polskiego i innych krajów Słowiańskich*. Wydany pod redakcją Bronisława Chlebowskiego i Władysława Walewskiego według planu Filipa Sulimierskiego - Tom IX, Warszawa nakładem Władysława Walewskiego Druk "WIEKU" Nowy Świat Nr 61, 1888 Reprint Wydawnictwa Artystyczne i Filmowe, Warszawa 1977.

Region: RÓWNINA MAZURSKA

Lokalizacja na mapie 1:10 000 w układzie „1965”:

Arkusz: **RUCIANE-NIDA**

Nr arkusza: **233.222**

Pozycja: x = 87946, y = 60578

## 9. Stan zachowania i postulaty dotyczące konserwacji

**Wszelkie prace inwestycyjne związane z ingerencją w grunt, na którym znajduje się stanowisko archeologiczne wymagają konsultacji z Wojewódzkim Konserwatorem Zabytków.**

10. Wykonanie karty  
(autor, data, podpis)

**Artur Michalak**

**21/11/2021**

11. Zatwierdzenie karty (podpis  
wojewódzkiego konserwatora  
zabytków)\*

\*dotyczy zabytków niewpisanych do rejestru zabytków i niewłączonych do wojewódzkiej ewidencji zabytków

<p><b>GEZ</b></p>	<p><b>KARTA ADRESOWA ZABYTKU</b></p>		<p>3. Miejscowość</p>
<p>1. Nazwa <b>stanowisko archeologiczne:</b></p> <p><b>ślad osadnictwa</b></p>		<p>2. Czas powstania</p> <p><b>późne śreniowiecze</b></p>	<p><b>Wierzba</b></p>
<p>7. Fotografia z opisem wskazującym orientację w stosunku do sąsiednich terenów lub stron świata albo mapa z zaznaczonym stanowiskiem archeologicznym</p>			
<p>Mapa topograficzna 1:10 000 z zasobów WKZ - Delegatura Ełk</p> 			<p>4. Adres</p> <p><b>AZP: 24-72</b></p> <p><b>Nr/AZP: 18</b></p> <p><b>Nr/M: 7</b></p> <p>5. Przynależność administracyjna</p> <p>województwo: <b>Warmińsko-mazurskie</b></p> <p>powiat: <b>piski</b></p> <p>gmina: <b>Ruciane-Nida</b></p> <p>6. Formy ochrony</p>



**8. Historia, opis i wartości**

Dane z karty KESA:

Region: KRAINA WIELKICH JEZIOR MAZURSKICH

Dz. nr : 1/127

Lokalizacja na mapie 1:10 000 w układzie „1992”

Arkusze: **MIKOŁAJKI**

Nr arkusza: **224.313**

Pozycja: x = 672582, y = 658613

**9. Stan zachowania i postulaty dotyczące konserwacji**

**Wszelkie prace inwestycyjne związane z ingerencją w grunt, na którym znajduje się stanowisko archeologiczne wymagają konsultacji z Wojewódzkim Konserwatorem Zabytków.**

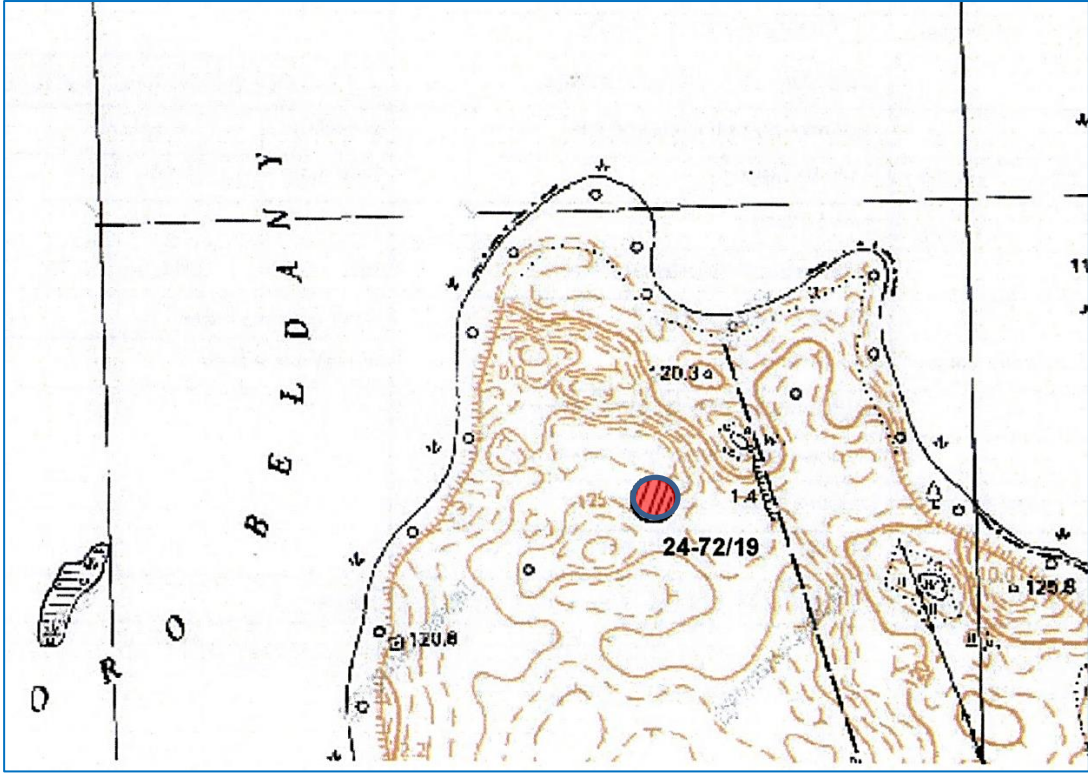
**10. Wykonanie karty  
(autor, data, podpis)**

**Artur Michalak**

**21/11/2021**

**11. Zatwierdzenie karty (podpis wojewódzkiego konserwatora zabytków)\***

\*dotyczy zabytków niewpisanych do rejestru zabytków i niewłączonych do wojewódzkiej ewidencji zabytków

<b>GEZ</b>	<b>KARTA ADRESOWA ZABYTKU</b>		3. Miejscowość
1. Nazwa <b>stanowisko archeologiczne:</b>  ślad osadnictwa		2. Czas powstania  późne śreniowiecze ( XIV-XV w.)	<b>Wierzba</b>
7. Fotografia z opisem wskazującym orientację w stosunku do sąsiednich terenów lub stron świata albo mapa z zaznaczonym stanowiskiem archeologicznym			
<p>Mapa topograficzna 1:10 000 z zasobów WKZ - Delegatura Ełk</p> 			4. Adres <b>AZP: 24-72</b>  <b>Nr/AZP: 19</b>  <b>Nr/M: 8</b>
5. Przynależność administracyjna  województwo: <b>Warmińsko-mazurskie</b>  powiat: <b>piski</b>  gmina: <b>Ruciane-Nida</b>			
6. Formy ochrony			

8. Historia, opis i wartości

Dane z karty KESA:

Region: KRAINA WIELKICH JEZIOR MAZURSKICH

Dz. nr : 1/127

Lokalizacja na mapie 1:10 000 w układzie „1992”

Arkusz: **MIKOŁAJKI**

Nr arkusza: **224.313**

Pozycja: x = 672413, y = 658504

9. Stan zachowania i postulaty dotyczące konserwacji

**Wszelkie prace inwestycyjne związane z ingerencją w grunt, na którym znajduje się stanowisko archeologiczne wymagają konsultacji z Wojewódzkim Konserwatorem Zabytków.**

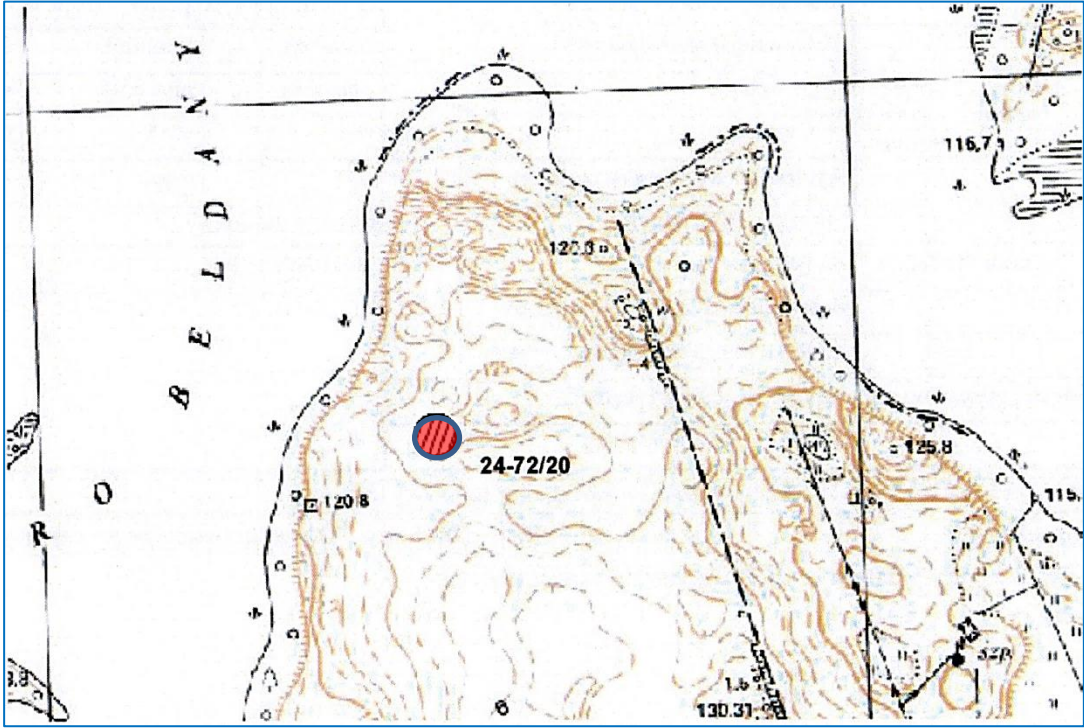
10. Wykonanie karty  
(autor, data, podpis)

**Artur Michalak**

**21/11/2021**

11. Zatwierdzenie karty (podpis wojewódzkiego konserwatora zabytków)\*

\*dotyczy zabytków niewpisanych do rejestru zabytków i niewłączonych do wojewódzkiej ewidencji zabytków

<b>GEZ</b>	<b>KARTA ADRESOWA ZABYTKU</b>		3. Miejscowość
1. Nazwa <b>stanowisko archeologiczne:</b>  osada (?)		2. Czas powstania  średniowiecze/ nowożytność ( XV-XVI w. )	<b>Wierzba</b>
7. Fotografia z opisem wskazującym orientację w stosunku do sąsiednich terenów lub stron świata albo mapa z zaznaczonym stanowiskiem archeologicznym			
<p>Mapa topograficzna 1:10 000 z zasobów WKZ - Delegatura Ełk</p> 			4. Adres <b>AZP: 24-72</b>  <b>Nr/AZP: 20</b>  <b>Nr/M: 9</b>
			5. Przynależność administracyjna  województwo: <b>Warmińsko-mazurskie</b>  powiat: <b>piski</b>  gmina: <b>Ruciane-Nida</b>
			6. Formy ochrony

8. Historia, opis i wartości

Dane z karty KESA:

Region: KRAINA WIELKICH JEZIOR MAZURSKICH

Dz. nr : 1/127

Lokalizacja na mapie 1:10 000 w układzie „1992”

Arkusze: **MIKOŁAJKI**

Nr arkusza: **224.313**

Pozycja: x = 672275, y = 658410

9. Stan zachowania i postulaty dotyczące konserwacji

**Wszelkie prace inwestycyjne związane z ingerencją w grunt, na którym znajduje się stanowisko archeologiczne wymagają konsultacji z Wojewódzkim Konserwatorem Zabytków.**

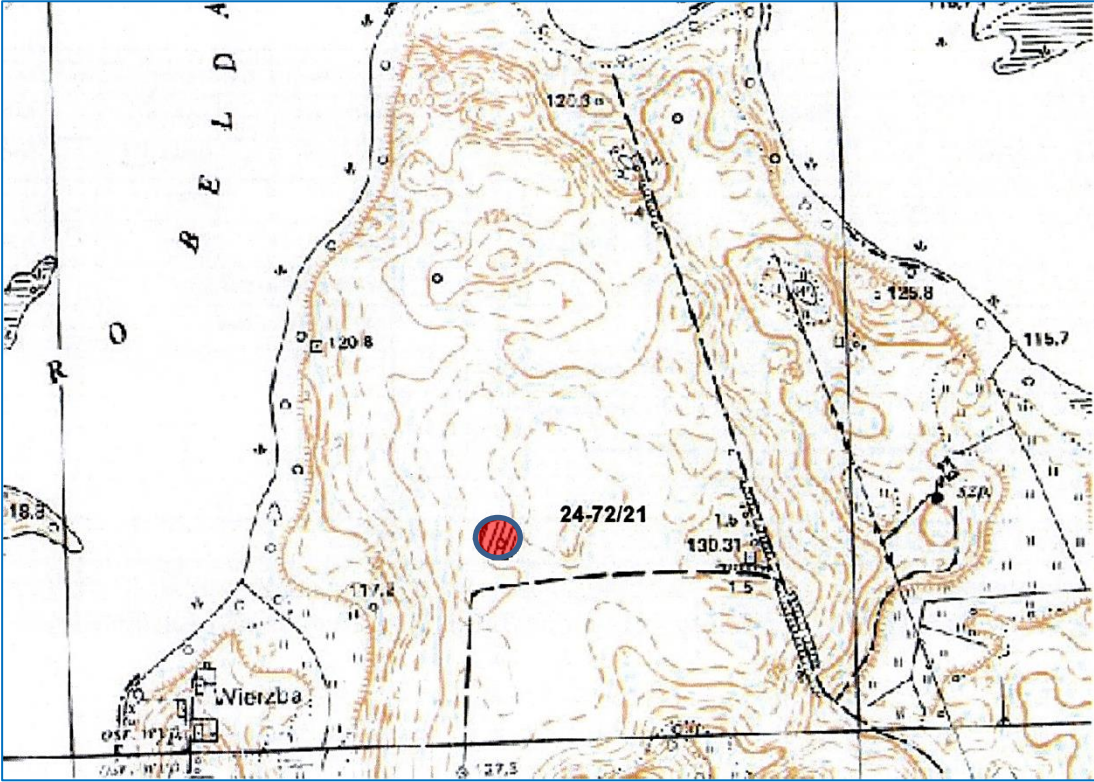
10. Wykonanie karty  
(autor, data, podpis)

**Artur Michalak**

**21/11/2021**

11. Zatwierdzenie karty (podpis wojewódzkiego konserwatora zabytków)\*

\*dotyczy zabytków niewpisanych do rejestru zabytków i niewłączonych do wojewódzkiej ewidencji zabytków

<b>GEZ</b>	<b>KARTA ADRESOWA ZABYTKU</b>		3. Miejscowość
1. Nazwa <b>stanowisko archeologiczne:</b>  <b>osada (?)</b>		2. Czas powstania  <b>średniowiecze/ nowożytność ( XIV-XV w. )</b>	<b>Wierzba</b>
7. Fotografia z opisem wskazującym orientację w stosunku do sąsiednich terenów lub stron świata albo mapa z zaznaczonym stanowiskiem archeologicznym			
<p>Mapa topograficzna 1:10 000 z zasobów WKZ - Delegatura Elk</p> 			4. Adres <b>AZP: 24-72</b>  <b>Nr/AZP: 21</b>  <b>Nr/M: 10</b>  5. Przynależność administracyjna  województwo: <b>Warmińsko-mazurskie</b>  powiat: <b>piski</b>  gmina: <b>Ruciane-Nida</b>  6. Formy ochrony

8. Historia, opis i wartości

Dane z karty KESA:

Region: KRAINA WIELKICH JEZIOR MAZURSKICH

Dz. nr : 1/127

Lokalizacja na mapie 1:10 000 w układzie „1992”

Arkusze: **MIKOŁAJKI**

Nr arkusza: **224.313**

Pozycja: x = 672354, y = 658080

9. Stan zachowania i postulaty dotyczące konserwacji

**Wszelkie prace inwestycyjne związane z ingerencją w grunt, na którym znajduje się stanowisko archeologiczne wymagają konsultacji z Wojewódzkim Konserwatorem Zabytków.**

10. Wykonanie karty  
(autor, data, podpis)

**Artur Michalak**

**21/11/2021**

11. Zatwierdzenie karty (podpis wojewódzkiego konserwatora zabytków)\*

\*dotyczy zabytków niewpisanych do rejestru zabytków i niewłączonych do wojewódzkiej ewidencji zabytków