



Olsztyn

lipiec 2023 r.

PROGNOZA ODDZIAŁYWANIA NA ŚRODOWISKO

do projektu zmiany Studium uwarunkowań i kierunków
zagospodarowania przestrzennego Miasta i Gminy
Ruciane-Nida

	<i>PLANAR Pracownia Projektowania Przestrzeni</i> <i>Pl. Konsulatu Polskiego 5 lok. 21, 10-532</i> <i>Olsztyn</i> <i>Biuro: Pl. Konsulatu Polskiego 1 lok. 121,</i> <i>10-532 Olsztyn</i> <i>Telefon do pracowni: 784 935 312</i>
<i>mgr inż. Jacek Rostek</i>	
<i>inż. Monika Słyszewska</i>	<i>Monika Słyszewska</i>
<i>mgr inż. Marlena Król-Hryniewicz</i>	<i>Marlena Król-Hryniewicz</i>
<i>mgr inż. Paulina Lubińska-Bożomańska</i>	<i>Paulina Lubińska-Bożomańska</i>
<i>mgr inż. Marta Felczak</i>	<i>Marta Felczak</i>

SPIS TREŚCI

WSTĘP.....	4
Cel i podstawa prawna opracowania	4
Zakres prognozy	4
Metoda zastosowana przy sporządzaniu prognozy	4
INFORMACJE O ZAWARTOŚCI, GŁÓWNYCH CELACH PROJEKTOWANEGO DOKUMENTU ORAZ JEGO POWIĄZANIACH Z INNYMI DOKUMENTAMI	5
Główne cele dokumentu	5
Zmiana Studium	6
Powiązania z innymi dokumentami.....	9
CHARAKTERYSTYKA I STAN ŚRODOWISKA PRZYRODNICZEGO TERENU OBJĘTEGO ZMIANĄ.....	9
Istniejący stan zagospodarowania terenu	9
Rzeźba terenu i budowa geologiczna	14
Gleby, fauna i flora.....	16
Klimat, jakość powietrza atmosferycznego.....	17
Jakość wód powierzchniowych i podziemnych	17
Jednolite części wód.....	17
Obszary objęte prawną ochroną na podstawie ustawy o ochronie przyrody	19
ANALIZA ISTNIEJĄCYCH PROBLEMÓW OCHRONY ŚRODOWISKA ISTOTNYCH Z PUNKTU WIDZENIA REALIZACJI PROJEKTOWANEGO DOKUMENTU, W SZCZEGÓLNOŚCI DOTYCZĄCE OBSZARÓW PODLEGAJĄCYCH OCHRONIE NA PODSTAWIE USTAWY O OCHRONIE PRZYRODY Z DNIA 16 KWIETNIA 2004 R.	24
PRZEWIDYWANE SKUTKI DLA ŚRODOWISKA I JEGO KOMPONENTÓW WYNIKAJĄCE Z PROJEKTOWANEGO PRZEZNACZENIA TERENU	24
Obszary chronione (Ustawa o ochronie przyrody).....	27
Rozwiązania alternatywne – biorąc pod uwagę cele i geograficzny zasięg dokumentu oraz cele i przedmiot ochrony obszaru Natura 2000	29
Potencjalne zmiany stanu środowiska w przypadku braku realizacji projektowanego dokumentu ..	29
Stan środowiska na obszarach objętych przewidywanym znaczącym oddziaływaniem.....	29

ROZWIĄZANIA MAJĄCE NA CELU ZAPOBIEGANIE, OGRANICZANIE LUB KOMPENSACJĘ PRZYRODNICZĄ NEGATYWNYCH ODDZIAŁYWAŃ NA ŚRODOWISKO, MOGĄCYCH BYĆ REZULTATEM PROJEKTOWANEGO DOKUMENTU, W SZCZEGÓLNOŚCI NA CELE I PRZEDMIOTY OCHRONY OBSZARU NATURA 2000 ORAZ INTEGRALNOŚĆ TEGO OBSZARU	30
CELE OCHRONY ŚRODOWISKA USTANOWIONE NA SZCZEBLU MIĘDZYNARODOWYM, WSPÓLNOTOWYM I KRAJOWYM, ISTOTNE Z PUNKTU WIDZENIA PROJEKTOWANEGO DOKUMENTU ORAZ SPOSOBY, W JAKICH TE CELE I INNE PROBLEMY ŚRODOWISKA ZOSTAŁY UWZGLĘDNIONE PODCZAS OPRACOWYWANIA DOKUMENTU	30
PROPOZYCJE DOTYCZĄCE PRZEWIDYWANYCH METOD ANALIZY SKUTKÓW REALIZACJI POSTANOWIEŃ PROJEKTOWANEGO DOKUMENTU ORAZ CZĘSTOTLIWOŚCI JEJ PRZEPROWADZANIA	30
INFORMACJA O MOŻLIWYM TRANSGRANICZNYM ODDZIAŁYWANIU NA ŚRODOWISKO	31
STRESZCZENIE W JĘZYKU NIESPECJALISTYCZNYM	31
SPISY	32
OŚWIADCZENIE.....	34

WSTĘP

Cel i podstawa prawna opracowania

Niniejsza prognoza oddziaływania na środowisko dotyczy zmiany Studium uwarunkowań i kierunków zagospodarowania przestrzennego miasta i gminy Ruciane-Nida (dalej: zmiana Studium).

Celem prognozy jest określenie skutków wpływu realizacji ustaleń zmiany Studium na środowisko, a także przedstawienie rozwiązań eliminujących potencjalne negatywne skutki ustaleń na poszczególne elementy środowiska.

Sporządzenie prognozy oddziaływania na środowisko ustaleń studium uwarunkowań i kierunków zagospodarowania przestrzennego stanowi jeden z elementów procedury zmierzającej do uchwalenia Studium.

Zgodnie z przepisami *ustawy z dnia 3 października 2008 r. o udostępnianiu informacji o środowisku i jego ochronie, udziale społeczeństwa w ochronie środowiska oraz o ocenach oddziaływania na środowisko* – projekty studiów uwarunkowań i kierunków zagospodarowania przestrzennego wymagają postępowania w sprawie strategicznej oceny oddziaływania na środowisko, którego elementem jest prognoza oddziaływania na środowisko.

Zakres prognozy

Przedmiotowa prognoza uwzględnia zakres i stopień szczegółowości informacji wymaganych w prognozie zgodnie z *ustawą z dnia 3 października 2008 r. o udostępnianiu informacji o środowisku i jego ochronie, udziale społeczeństwa w ochronie środowiska oraz o ocenach oddziaływania na środowisko*.

W prognozie przedstawiono kolejno:

- zakres zmian wprowadzanych do Studium,
- scharakteryzowano stan środowiska przyrodniczego,
- wskazano prawne formy ochrony przyrody,
- dokonano analizy potencjalnych problemów i zagrożeń dla środowiska,
- wskazano rozwiązania alternatywne.

Metoda zastosowana przy sporządzaniu prognozy

Obecnie nie funkcjonują powszechnie ujednolicone metody wykonywania strategicznych ocen oddziaływania na środowisko, dlatego też Prognozę sporządzono przy zastosowaniu metod opisowych,

analiz jakościowych wykorzystujących dostępne wskaźniki stanu środowiska oraz identyfikacji skutków przewidywanych zmian w środowisku, na podstawie których wyciągnięto określone wnioski.

Przy opracowywaniu Prognozy wykorzystano następujące opracowania:

- Uchwała Nr XLI- XLIX/435/2022 Rady Miejskiej Ruciane-Nida z dnia 31 stycznia 2022 r. w sprawie: przystąpienia do sporządzenia zmiany Studium uwarunkowań i kierunków zagospodarowania przestrzennego miasta i gminy Ruciane - Nida,
- Uchwała Nr LII/479/2022 Rady Miejskiej Ruciane-Nida z dnia 27 kwietnia 2022 r. w sprawie: przystąpienia do sporządzenia zmiany Studium uwarunkowań i kierunków zagospodarowania przestrzennego Miasta i Gminy Ruciane – Nida dla części obrębu geodezyjnego Iznota w miejscowości Kamień w sąsiedztwie jeziora Beldany,
- obowiązujące Studium uwarunkowań i kierunków zagospodarowania przestrzennego Miasta i Gminy Ruciane,
- Program ochrony środowiska dla Gminy Ruciane-Nida na lata 2019-2022 z perspektywą do 2026 roku,
- oględziny terenu objętego zmianą Studium,
- geoportale branżowe np. Geoserwis, Atlas Warmii i Mazur itp.,
- mapa geologiczna udostępniona przez Państwowy Instytut Geologiczny,
- Geografia regionalna Polski; Jerzy Kondracki, Wydawnictwo Naukowe PWN, 2002 r.,
- raporty Wojewódzkiego Inspektoratu Ochrony Środowiska,
- uzgodnienie zakresu i stopnia szczegółowości informacji wymaganych w prognozie oddziaływania na środowisko – pismo Regionalnej Dyrekcji Ochrony Środowiska w Olsztynie,
- uzgodnienie zakresu i stopnia szczegółowości informacji wymaganych w prognozie oddziaływania na środowisko – pismo Państwowego Powiatowego Inspektora Sanitarnego w Pisz.

INFORMACJE O ZAWARTOŚCI, GŁÓWNYCH CELACH PROJEKTOWANEGO DOKUMENTU ORAZ JEGO POWIĄZANIACH Z INNYMI DOKUMENTAMI




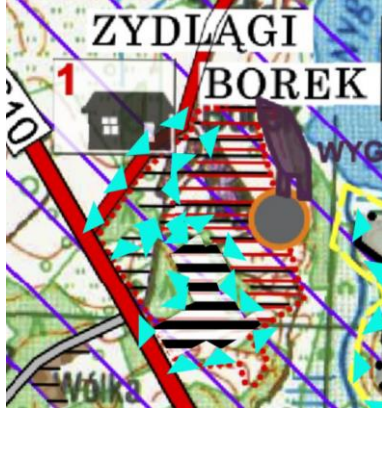
Główne cele dokumentu


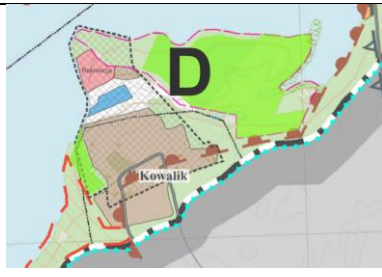

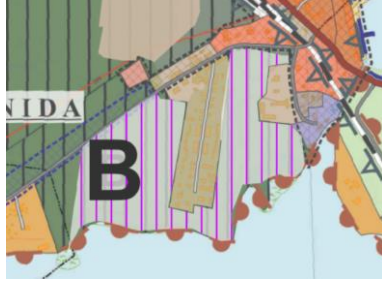


Zmianą studium objęto obszar miasta oraz wybrane fragmenty obrębów geodezyjnych Wygryny oraz Iznota. Głównym celem jest dostosowanie kierunków zagospodarowania gminy do zmieniających się uwarunkowań poprzez wyznaczenie nowych lub modyfikację istniejących kierunków rozwoju zabudowy.

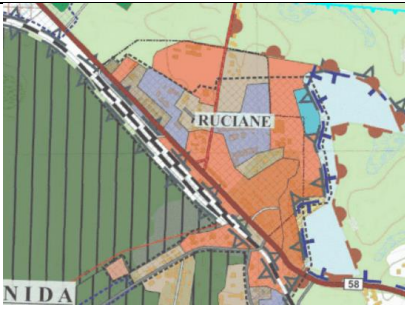
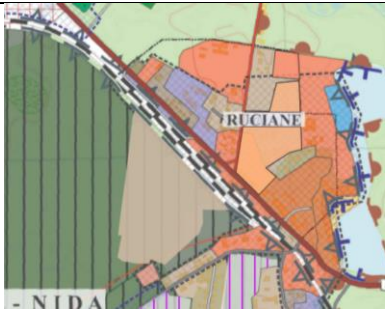


Zmiana Studium

W poniżej tabeli zestawiono kierunki z obowiązującego studium oraz projektowane zmiany:

Tabela 1 Kierunki w obowiązującym studium oraz projektowana zmiana

Teren	Obowiązujące studium	Projektowana zmiana
<p>miejsowość Kamień, obręb Iznota</p>	 <p>Wody, tereny rolne Strefa krajobrazowa A - Podstrefa mieszkaniowo-usługowa B - Podstrefa turystyczna Tereny zwartej zabudowy mieszkaniowej lub mieszkaniowo-usługowej Tereny rozwojowe funkcji mieszkaniowo-usługowej</p>	 <p>Tereny rozwojowe funkcji turystycznej</p>
<p>miejsowość Borek, obręb Wygryny</p>	 <p>Strefa krajobrazowa A - Podstrefa mieszkaniowo-usługowa B - Podstrefa turystyczna Tereny rozwojowe funkcji mieszkaniowo-usługowej Tereny rozwojowe funkcji turystycznej Obszary, dla których gmina zamierza sporządzić miejscowe plany zagospodarowania przestrzennego</p>	 <p>Tereny rozwojowe funkcji mieszkaniowo-usługowej</p>

Teren	Obowiązujące studium		Projektowana zmiana	
miasto Ruciane-Nida, Kowalik		Lasy		Tereny rozwojowe funkcji sportowej w ramach inwestycji celu publicznego
miasto Ruciane-Nida, nad jeziorem Nidzkim		Obszary wymagające przystosowania do obsługi turystyki		Nowy kierunek - tereny ogólnodostępnej plaży
miasto Ruciane-Nida, k. Dybówka		Tereny wymagające rehabilitacji, rewitalizacji i renaturalizacji		Nowy kierunek - tereny usług komunalnych

Teren	Obowiązujące studium	Projektowana zmiana
miasto Ruciane-Nida, Ruciane	 <p data-bbox="734 245 1294 379"> Tereny usługowe Tereny przemysłowe Tereny mieszkaniowe </p>	 <p data-bbox="1713 245 2125 379"> Tereny usługowe Tereny obiektów turystyczno- wypoczynkowych </p>
miasto Ruciane-Nida, Nida	 <p data-bbox="734 574 1294 708"> Tereny sportu i rekreacji Tereny usługowe Tereny, na których obowiązują MPZP </p>	 <p data-bbox="1713 574 2125 708"> Tereny mieszkaniowe Tereny usługowe Tereny mieszkaniowo-usługowe </p>

Powiązania z innymi dokumentami

Program Ochrony Środowiska dla Gminy Ruciane-Nida na lata 2019-2022 z perspektywą do 2026 roku uchwalony Uchwałą Nr XXI/182/2020 Rady Miejskiej Ruciane-Nida z dnia 30 stycznia 2020 r.

W opracowaniu w punkcie 5 pt. Cele i kierunki działań ekologicznych, wskazano cele, kierunki i zadania dla obszarów wymagających interwencji oraz ogólne zadania służące ochronie i zachowaniu stanu obecnego pozostałych komponentów środowiska.

Zakres zmian wprowadzanych do Studium nie mieści się w żadnym z wyznaczonych obszarów wymagających interwencji.

CHARAKTERYSTYKA I STAN ŚRODOWISKA PRZYRODNICZEGO TERENU OBJĘTEGO ZMIANĄ

Istniejący stan zagospodarowania terenu

Obszar opracowania zmiany Studium obejmuje cztery tereny o łącznej powierzchni ponad 1 700 ha. Na wskazane tereny składają się:

- obszar miasta Ruciane-Nida:
- dwa obszary w obrębie Wygryny, miejscowość Borek,
- obszar w obrębie Iznota, miejscowość Kamień.

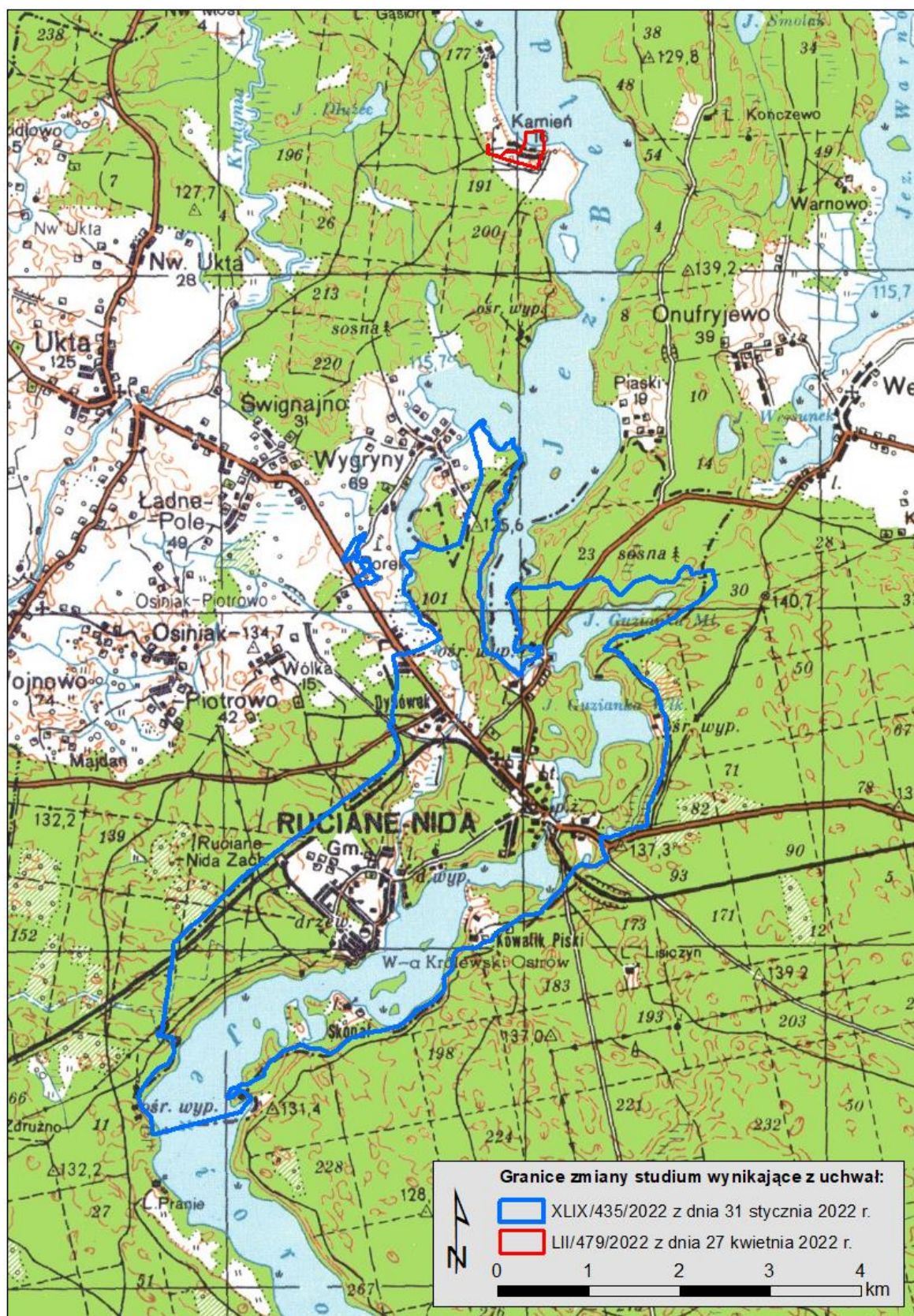
Miasto Ruciane-Nida leży w centralnej części gminy Ruciane Nida. Charakterystyczną cechą miasta jest to, że składa się ono z dwóch części, które niegdyś były odrębnymi miejscowościami: Ruciane i Nida. Ruciane – Nida położone jest na szlaku żeglugowym Wielkich Jezior Mazurskich, którego fragment stanowią jeziora Beldany i Nidzkie.¹

Teren w miejscowości Kamień położony jest nad jeziorem Beldany. Teren jest częściowo zabudowany, występuje zabudowa mieszkaniowa, domki letniskowe oraz inna zabudowa. Pozostały obszar to otwarty teren zielony, na którym występują skupiska leśne. Obszar sąsiaduje z otwartym terenem zielonym oraz zabudową mieszkaniową i turystyczną.

Jeden z terenów w miejscowości Borek stanowi teren zielony otoczony lasami. Na terenie również występują pojedyncze drzewa i skupiska drzew. Drugi teren w miejscowości Borek częściowo stanowi teren leśny. Pozostała część terenu stanowią niezabudowane działki wydzielone pod zabudowę. Sąsiedztwo terenów stanowi zabudowa mieszkaniowa oraz zagrodowa, a także tereny leśne i rolne.

¹ Opracowanie ekofizjograficzne podstawowe dla części obszaru gminy Ruciane Nida sporządzone dla potrzeb zmian studium uwarunkowań i kierunków zagospodarowania przestrzennego Miasta i Gminy Ruciane-Nida

Rysunek 1 Lokalizacja terenów objętych zmianą Studium na podkładzie mapy topograficznej



Rysunek 2 Lokalizacja terenów objętych zmianą Studium na podkładzie Ortofotomapy



Rysunek 3 Lokalizacja terenów objętych zmianą Studium na podkładzie Ortofotomapy - zbliżenie na obszar w miejscowości Borek



Rysunek 4 Lokalizacja terenów objętych zmianą Studium na podkładzie Ortofotomapy - zbliżenie na obszar w miejscowości Kamień



Rzeźba terenu i budowa geologiczna

Obszar miasta Ruciane-Nida oraz obszary w miejscowości Borek położone są w granicach mezoregionu Równina Mazurska (842.87). Obszar w miejscowości Kamień położony jest w granicach mezoregionu Kraina Wielkich Jezior Mazurskich (842.83). Jednostki te stanowią część makroregionu Pojezierze Mazurskie (842.8) i wchodzi w skład podprowincji Pojezierza Wschodniobałtyckiego (842).

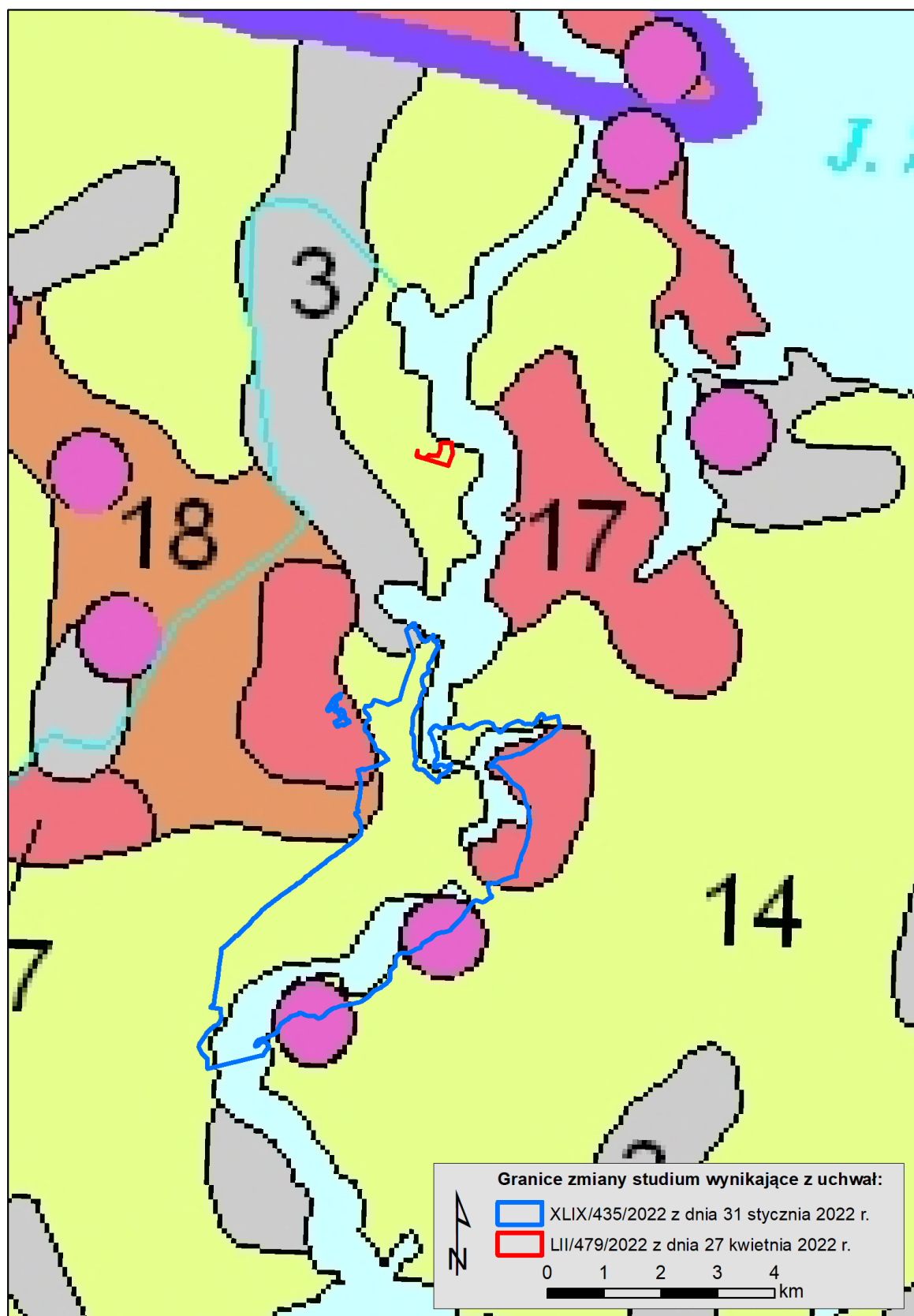
Północną część gminy zajmuje wysoczyzna moreny dennej. Charakteryzuje się konfiguracją falistą i pagórkowatą z deniwelacjami do 15m. Wśród kępowych wyniesień występują rozległe obniżenia – dolina rzeki Krutyni oraz obniżenie wokół misy jeziora Warnołty.

Morena czołowa o mocno zróżnicowanej rzeźbie występuje w rejonie Rucianego oraz jezior: Mała i Wielka Guzianka. Tworzy obszar o wysokości 132-142 m n.p.m.

Gmina Ruciane-Nida położona jest na obszarze wyniesienia mazursko-suwałskiego w obrębie prekambryjskiej platformy wschodnioeuropejskiej, której podłoże krystaliczne występuje tu stosunkowo płytko, tworząc anteklizę mazursko-białoruską. Pokrywą osadową na obszarze gminy tworzą utwory mezozoiczne i kenozoiczne. Na profil mezozoiku składają się skały detrytyczne i węglanowe pochodzące z triasu i jury oraz wapienie, opoki i margle datowane na górną kredę. Miąższość utworów mezozoicznych szacuje się na 800 m.

Według mapy geologicznej Polski, na terenie opracowania występują przede wszystkim piaski i żwiry sandrowe, żwiry, piaski, głazy i gliny moren czołowych oraz gliny zwałowe, ich zwietrzeliny oraz piaski i żwiry lodowcowe. Są to utwory, które powstały w plejstocenie w czwartorzędzie, powstałe w wyniku zlodowacenia Północnopolskiego. W południowej części obszaru miasta występują ciągi kemów.

Rysunek 5 Fragment mapy geologicznej Polski ze wskazaną lokalizacją terenów objętych projektem zmiany Studium



Gleby, fauna i flora

Część gleb na obszarze gminy zaliczana jest do kategorii gleb lekkich, słabo zbielicowanych, wytworzonych na glinach i piaskach. Niemniej jednak dominują mało urodzajne lekkie gleby rdzawe i bielcowe.

Gleby o lepszej przydatności dla rolnictwa znajdują się północno-zachodniej części gminy. W rejonie miejscowości Ukta, Śwignajno i Wojnowo występują gleby brunatne właściwe i brunatne wyługowane, osadzone w III i IV klasie bonitacyjnej. Gleby najsłabsze, o silnym zbielicowaniu, spotykane są w południowej części gminy, która jest zajmowana przez równinę sandrową. Powstały one na utworach piaskowych po uprzednim przepłukaniu, dzięki czemu zawierają niski odsetek frakcji ilastej. Gleby typu hydrogenicznego reprezentowane są głównie przez gleby murszowe i murszowate. Występują one głównie w strukturach synkлинаlnych, w sąsiedztwie zbiorników powierzchniowych i cieków wodnych. Część z nich powstała na odwodnionych torfowiskach niskich i aktualnie wykorzystywane są jako łąki.

Największy udział na obszarze gminy mają gleby kompleksu żyniego bardzo dobrego i bardzo słabego. W niewielkim odsetku występuje również kompleks pszenny dobry.²

Roślinność występująca na obszarze gminy Ruciane - Nida jest urozmaicona. Dominują lasy (lesistość wynosi ponad 70%), przede wszystkim w Puszczy Piskiej rozciągającej się wzdłuż całej gminy. Przeważają siedliska borowe, z gatunkiem dominującym sosną (86%) oraz świerkami, brzoźami i olchami. Na terenie gminy występuje kilkadziesiąt gatunków roślin chronionych, zwłaszcza roślin zielnych. Cenne są także zbiorowiska roślinności wodnej i szuwarowej oraz leśnej.

Obszar gminy obfitujący w jeziora i lasy sprawia, że na obszarze gminy występują liczne gatunki zwierząt:

- większe zwierzęta - jelenie szlachetne, sarny, dziki, łosie, lisy, tchórze, łasice, borsuki, bobry, wydry, sporadycznie wilki oraz rysie;
- gryzonie - myszy polne, nornice rude, polniki zwyczajne, wiewiórki, piżmaki;
- ssaki owadożerne - jeże europejskie, ryjówki aksamitne, krety, rzęsorki rzeczki;
- ptaki - kaczki (m.in. krzyżówka, cyranka, cyraneczka, płaskonos, czernica), gęsi, mewy, kormorany, perkozy, czajki, bociany, czaple, kuropatwy, jastrzębie, myszołowy, sowy, dzięcioły, gile;
- gady - jaszczurki (zwinka, żyworódka, padalec), węże (zaskrońce i żmije zygzakowate);
- płazy - żaby (m.in. jeziorkowa, trawna, śmieszka), ropuchy (szara, zielona);

² Opracowanie ekofizjograficzne podstawowe dla części obszaru gminy Ruciane Nida sporządzone dla potrzeb zmian studium uwarunkowań i kierunków zagospodarowania przestrzennego Miasta i Gminy Ruciane-Nida

- ryby - m.in. szczupaki, okonie, sandacze, karpie, leszcze, liny, cierniki, miętusy, węgorze.³

Teren w miejscowości Kamień jest częściowo zabudowany. Pozostałą część stanowią tereny zielone z występującym zadrzewieniem. Ponadto, wzdłuż linii brzegowej jeziora występuje roślinność szuwarowa. Na terenie mogą występować niewielkie zwierzęta polne oraz szuwarowe. Ze względu na bliskość terenów leśnych i otwarte tereny zielone, teren może być okresowo penetrowany przez większe zwierzęta. Tereny w miejscowości Borek są porośnięte roślinnością trawiastą, występują tu również tereny leśne. Na terenie mogą występować małe zwierzęta polne i leśne, a także większe zwierzęta leśne.

Klimat, jakość powietrza atmosferycznego

Zgodnie z klimatyczną regionalizacją Polski, obszar opracowania znajduje się we wschodniej części regionu środkowomazurskiego. Charakteryzuje się on najmniejszą w skali kraju liczbą dni umiarkowanie chłodnych. Często występują tu dni umiarkowanie ciepłe z dużym zachmurzeniem oraz opadami. Wpływ na klimat ma tu napływ powietrza z kierunku południowo-wschodniego. Występują tu następujące warunki klimatyczne:

- średnia temperatura powietrza w styczniu: 0°C,
- średnia temperatura powietrza w lipcu: 24°C,
- średnia roczna temperatura powietrza: 9°C,
- średnie roczne sumy opadów: 600 mm,
- stosunkowo krótki okres wegetacji: ok. 170 dni,
- średnia liczba dni z pokrywą śnieżną: ok. 90 dni,
- przeważający wiatr: zachodni, południowo-zachodni.

Wojewódzki Inspektorat Ochrony Środowiska w Olsztynie corocznie wykonuje pomiary stopnia zanieczyszczenia powietrza w województwie warmińsko-mazurskim. Teren opracowania położony jest w strefie, która podlega pod stację pomiarową w Olsztynie. Pomiary wykonane w obszarze miasta nie są reprezentatywne dla obszaru opracowania.

Jakość wód powierzchniowych i podziemnych

Wody powierzchniowe w gminie Ruciane – Nida stanowią około 9,89 % całkowitej powierzchni gminy, tak wysoki odsetek terenu zajętego przez wody stanowi ewenement w skali kraju. W granicach gminy znajdują się 33 jeziora, z tego 6 o powierzchni poniżej 2 ha. W granicach opracowania zmiany studium znajdują się jeziora: Guzianka Mała, Guzianka Wielka, część Jeziora Nidzkiego oraz fragment jeziora Beldany.

³ Strategia Rozwoju Gminy Ruciane-Nida na lata 2017-2025

Obszar opracowania położony jest w całości w granicach Głównych Zbiorników Wód Podziemnych nr 215 – Subniecka Warszawska i nr 216 – Sandr Kurpie.

Główny użytkowy poziom wodonośny na obszarze miasta zaliczany jest do klasy jakości IIa - jakość dobra, woda wymagająca prostego uzdatniania oraz charakteryzuje się on słabą izolacją lub jej brakiem. Stopień zagrożenia wód jest średni, w centralnej części wysoki. Wydajność potencjalnej studni wierconej wynosi ponad 70 m³/h. W granicach obszaru miasta znajduje się magazyn paliw płynnych oraz mechaniczno-biologiczna oczyszczalnia ścieków. Wody jezior znajdujących się w granicach miasta zaliczono do II klasy czystości wód powierzchniowych.

Na obszarze w miejscowości Borek główny użytkowy poziom wodonośny zaliczany jest do klasy jakości IIb - jakość średnia, woda wymaga uzdatniania oraz charakteryzuje się on brakiem izolacji. Zagrożenie wód jest średnie - jest to obszar o niskiej odporności, ale ograniczonej dostępności bez ognisk zanieczyszczeń. Wydajność potencjalnej studni wierconej wynosi 30-50 m³/h.⁴

Na obszarze w miejscowości Kamień główny użytkowy poziom wodonośny zaliczany jest do klasy jakości Ib - jakość dobra, ale może być nietrwała z uwagi na brak izolacji, woda nie wymaga uzdatniania. Zagrożenie wód jest średnie - jest to obszar o niskiej odporności, ale ograniczonej dostępności bez ognisk zanieczyszczeń. Wydajność potencjalnej studni wierconej wynosi 70-120 m³/h.⁵

Jednolite części wód

Teren objęty projektowanym planem położony jest w ekoregionie Równiny Wschodnie, regionie wodnym Narwi. W zakresie jednolity części wód podziemnych, cały obszar opracowania zlokalizowany jest w JCWPd 31 (kod: GW200031), którego charakterystykę zawiera arkusz stanowiący Załącznik nr 1 do prognozy.

W zakresie jednolitych części wód powierzchniowych, teren w miejscowości Kamień położony jest w granicach JCWP jeziornych Bełdany (kod: LW30185). Tereny w miejscowości Borek położone są w granicach JCWP rzecznych Nidka (kod: RW20001726434). Obszar miasta Ruciane-Nida położony jest w granicach JCWP:

- rzecznych Wiartelnica wraz z jez. Mikołajskim i jez. Bełdany (kod: RW2000182643299),
- rzecznych Nidka (kod: RW20001726434),
- rzecznych Krutynia do jez. Bełdany (kod: RW2000182643699) - niewielki fragment,
- jeziornych Nidzkie (kod: LW30179),
- jeziornych Guzianka Wielka (kod: LW30183) - niewielki fragment

⁴ Źródło: dane udostępnione w serwisie <http://baza.pgi.gov.pl/resources.html?type=mhp&id=180>

⁵ Źródło: dane udostępnione w serwisie <http://baza.pgi.gov.pl/resources.html?type=mhp&id=218>

Arkusze dotyczące wskazanych JCWP stanowią Załączniki 2-7 do prognozy. Ww. arkusze charakteryzują stan jednolitych części wód, ich status oraz obowiązujące dla nich cele środowiskowej, ryzyko ich nieosiągnięcia. Wskazują również powiązane obszary chronione zgodnie z wykazami zamieszczonymi w planie gospodarowania wodami na obszarze dorzecza Wisły.

Obszary objęte prawną ochroną na podstawie ustawy o ochronie przyrody

W poniższych tabelach przedstawiono analizę istniejących form ochrony przyrody w promieniu 10 km od poszczególnych obszarów:

- Obszar 1 - miasto Ruciane-Nida**

REZERWATY	
Nazwa	[km]
Jezioro Nidzkie	w obszarze
Krutynia	1.46
Jezioro Warnołty	2.59
Pierwos	5.83
Królewska Sosna	7.05
Krutynia Górna	7.75
Zakręt	7.77
Ławny Lasek	8.46

Tabela 2 Analiza odległości w promieniu 10 km od Obszaru 1 - rezerwaty

PARKI KRAJOBRAZOWE	
Nazwa	[km]
Mazurski Park Krajobrazowy	w obszarze
Mazurski Park Krajobrazowy - otulina	w obszarze

Tabela 3 Analiza odległości w promieniu 10 km od Obszaru 1 – parki krajobrazowe

OBSZARY CHRONIONEGO KRAJOBRAZU	
Nazwa	[km]
Puszczy i Jezior Piskich	w obszarze
Otuliny Mazurskiego Parku Krajobrazowego - Ruciane-Nida	w obszarze
Otuliny Mazurskiego Parku Krajobrazowego - Szeroki Bór	5.08
Spychowski	5.35

Otuliny Mazurskiego Parku Krajobrazowego - Kierwik	6.19
--	------

Tabela 4 Analiza odległości w promieniu 10 km od Obszaru 1 - Obszary Chronionego Krajobrazu

NATURA 2000 OBSZARY SPECJALNEJ OCHRONY	
Nazwa	[km]
Puszcza Piska PLB280008	w obszarze

Tabela 5 Analiza odległości w promieniu 10 km od Obszaru 1 - Natura 2000 Obszary Specjalnej Ochrony

NATURA 2000 SPECJALNE OBSZARY OCHRONY	
Nazwa	[km]
Ostoja Piska PLH280048	w obszarze

Tabela 6 Analiza odległości w promieniu 10 km od Obszaru 1 - Natura 2000 Specjalne Obszary Ochrony

UŻYTKI EKOLOGICZNE	
Nazwa	[km]
Wyspa na Jeziorze Pluszne	5.52

Tabela 7 Analiza odległości w promieniu 10 km od Obszaru 1 – Użytki Ekologiczne

Obszar miasta sąsiaduje z użytkiem ekologicznym. W granicach miasta Ruciane-Nida znajdują się 23 pomniki przyrody.

- Obszar 2 – Obręb Wygryny, miejscowość Borek**

REZERWATY	
Nazwa	[km]
Krutynia	1.01
Jezioro Nidzkie	3.80
Jezioro Warnołty	5.32
Pierwos	6.55
Krutynia Górna	7.14
Zakręt	7.66
Królewska Sosna	8.31

Tabela 8 Analiza odległości w promieniu 10 km od Obszaru 2 – rezerwaty

PARKI KRAJOBRAZOWE	
Nazwa	[km]
Mazurski Park Krajobrazowy	w obszarze

Mazurski Park Krajobrazowy - otulina	1.42
--------------------------------------	------

Tabela 9 Analiza odległości w promieniu 10 km od Obszaru 2 – parki krajobrazowe

OBSZARY CHRONIONEGO KRAJOBRAZU	
Nazwa	[km]
Otuliny Mazurskiego Parku Krajobrazowego - Ruciane-Nida	1.46
Puszczy i Jezior Piskich	1.79
Otuliny Mazurskiego Parku Krajobrazowego - Szeroki Bór	8.73

Tabela 10 Analiza odległości w promieniu 10 km od Obszaru 2 - Obszary Chronionego Krajobrazu

NATURA 2000 OBSZARY SPECJALNEJ OCHRONY	
Nazwa	[km]
Puszcza Piska PLB280008	w obszarze

Tabela 11 Analiza odległości w promieniu 10 km od Obszaru 2 - Natura 2000 Obszary Specjalnej Ochrony

NATURA 2000 SPECJALNE OBSZARY OCHRONY	
Nazwa	[km]
Ostoja Piska PLH280048	0.53

Tabela 12 Analiza odległości w promieniu 10 km od Obszaru 2 - Natura 2000 Specjalne Obszary Ochrony

W badanej odległości znajduje się szereg użytków ekologicznych, z czego najbliższy, Zatoka Wygryńska, położony jest w odległości 1,56 km. Ponadto, w odległości 10 km od obszaru znajduje się szereg pomników przyrody, z czego najbliższy położony jest w odległości 0,72 km.

- Obszar 3 – Obręb Iznota, miejscowość Kamień**

REZERWATY	
Nazwa	[km]
Krutynia	1.13
Jezioro Warnołty	3.45
Pierwos	3.50
Krutynia Górna	7.79
Jezioro Lisunie	8.20
Jezioro Nidzkie	8.30
Strzałowo	9.02
Jezioro Łuknajno	9.44

Zakręt	9.74
--------	------

Tabela 13 Analiza odległości w promieniu 10 km od Obszaru 3 – rezerwaty

PARKI KRAJOBRAZOWE	
Nazwa	[km]
Mazurski Park Krajobrazowy	w obszarze
Mazurski Park Krajobrazowy - otulina	5.90

Tabela 14 Analiza odległości w promieniu 10 km od Obszaru 3 – parki krajobrazowe

OBSZARY CHRONIONEGO KRAJOBRAZU	
Nazwa	[km]
Otuliny Mazurskiego Parku Krajobrazowego - Ruciane-Nida	5.93
Puszczy i Jezior Piskich	6.30
Otuliny Mazurskiego Parku Krajobrazowego - Zachód	8.30
Otuliny Mazurskiego Parku Krajobrazowego - Szeroki Bór	8.84
Krainy Wielkich Jezior Mazurskich	9.72

Tabela 15 Analiza odległości w promieniu 10 km od Obszaru 3 - Obszary Chronionego Krajobrazu

NATURA 2000 OBSZARY SPECJALNEJ OCHRONY	
Nazwa	[km]
Puszcza Piska PLB280008	w obszarze
Jezioro Łuknajno PLB280003	9.44

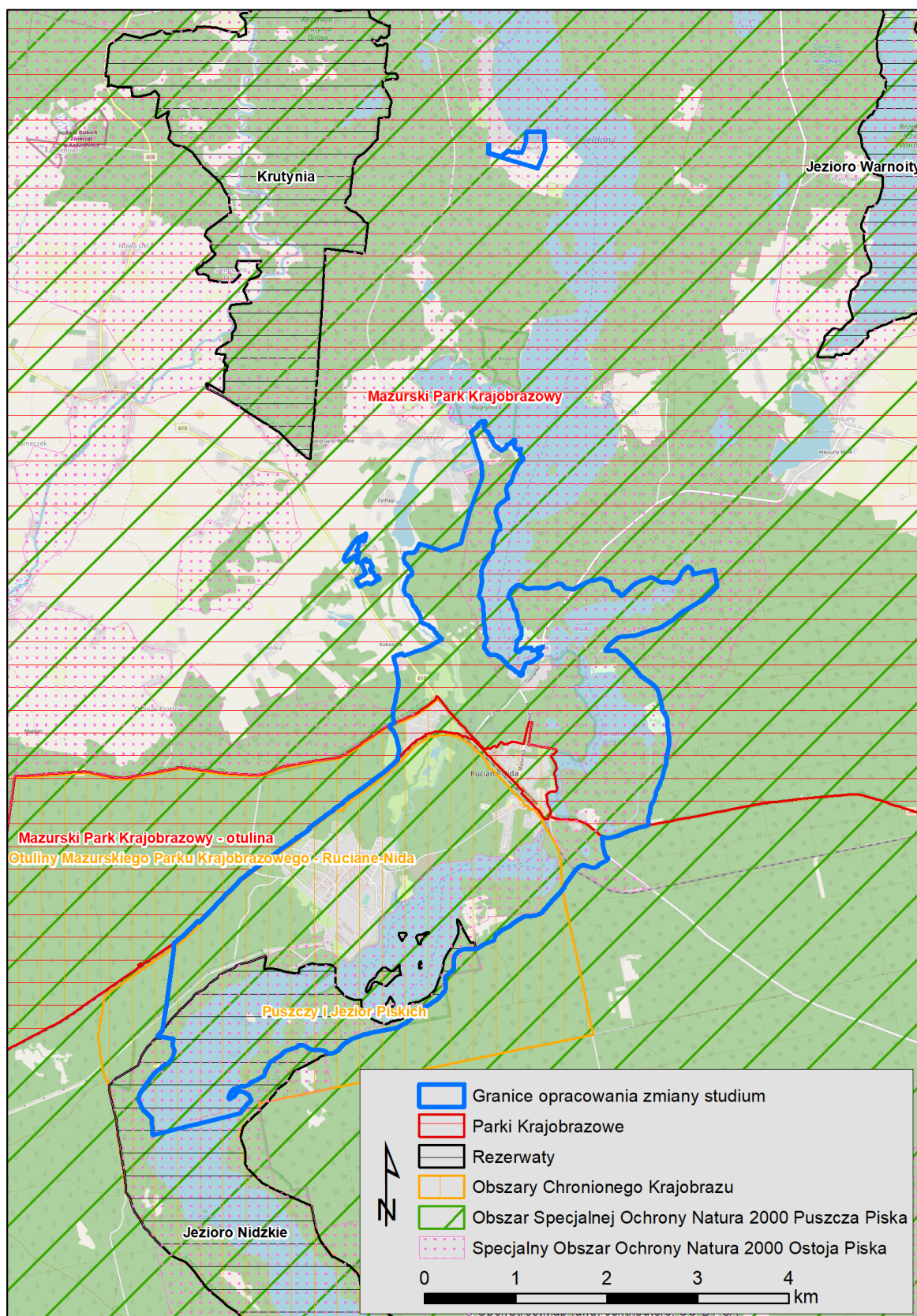
Tabela 16 Analiza odległości w promieniu 10 km od Obszaru 3 - Natura 2000 Obszary Specjalnej Ochrony

NATURA 2000 SPECJALNE OBSZARY OCHRONY	
Nazwa	[km]
Ostoja Piska PLH280048	w obszarze
Mazurska Ostoja Żółwia Baranowo PLH280055	9.81

Tabela 17 Analiza odległości w promieniu 10 km od Obszaru 3 - Natura 2000 Specjalne Obszary Ochrony

W badanej odległości znajduje się szereg użytków ekologicznych, z czego najbliższy, Grąd Wygryny, położony jest w odległości 1,81 km. Ponadto, w odległości 10 km od obszaru znajduje się szereg pomników przyrody, z czego najbliższy położony jest w odległości 1,02 km.

Rysunek 6 Lokalizacja powierzchniowych form ochrony przyrody



ANALIZA ISTNIEJĄCYCH PROBLEMÓW OCHRONY ŚRODOWISKA ISTOTNYCH Z PUNKTU WIDZENIA REALIZACJI PROJEKTOWANEGO DOKUMENTU, W SZCZEGÓLNOŚCI DOTYCZĄCE OBSZARÓW PODLEGAJĄCYCH OCHRONIE NA PODSTAWIE USTAWY O OCHRONIE PRZYRODY Z DNIA 16 KWIETNIA 2004 R.

Południowa część miasta Ruciane-Nida położona jest w granicach rezerwatu Jezioro Nidzkie, dla którego ustanowiono zadania ochronne na podstawie Zarządzenia nr 50 Regionalnego Dyrektora Ochrony Środowiska w Olsztynie z dnia 6 września 2018 r. ze zmianami. Część terenów objętych projektem zmiany Studium znajduje się w granicach Mazurskiego Parku Krajobrazowego oraz jego otuliny, dla którego ustanowiono Plan Ochrony zgodnie z Uchwałą Nr XIX/386/12 Sejmiku Województwa Warmińsko-Mazurskiego z dnia 28 sierpnia 2012 r. w sprawie ustanowienia Planu Ochrony Mazurskiego Parku Krajobrazowego. Ponadto, część obszaru opracowania położona jest w granicach Obszaru Chronionego Krajobrazu Puszczy i Jezior Piskich oraz Obszaru Chronionego Krajobrazu Otuliny Mazurskiego Parku Krajobrazowego - Ruciane Nida. Na terenie tych form ochrony obowiązują zakazy zawarte odpowiednio w Uchwale Nr XXX/671/17 Sejmiku Województwa Warmińsko-Mazurskiego z dnia 26 września 2017 r. oraz w Rozporządzeniu Nr 138 Wojewody Warmińsko-Mazurskiego z dnia 12 listopada 2008 r. Cały obszar opracowania zmiany studium położony jest w granicach Obszaru Specjalnej Ochrony Natura 2000 Puszcza Piska, dla którego nie sporządzono planu zadań ochronnych. Ponadto, część obszarów objętych projektem położona jest w granicach Specjalnego Obszaru Ochrony Natura 2000 Ostoja Piska, dla którego został utworzony plan zadań ochronnych. Nakaz zachowania wskazanych przepisów odrębnych jest niezależny od ustaleń Studium.

PRZEWIDYWANE SKUTKI DLA ŚRODOWISKA I JEGO KOMPONENTÓW WYNIKAJĄCE Z PROJEKTOWANEGO PRZEZNACZENIA TERENU

Poniżej w tabeli opisano prognozowany wpływ ustaleń projektu zmiany Studium na poszczególne komponenty środowiska. Należy pamiętać, że ocenie podlega ustalenie kierunku w Studium, które w przeciwieństwie do ustaleń miejscowego planu zagospodarowania przestrzennego nie ma rangi prawa miejscowego, a jedynie stanowi wytyczną do planu. Dopiero zapisy planu i w dalszym etapie projekt konkretnej realizacji będą umożliwiały ocenę rzeczywistego wpływu na komponenty środowiska. W związku z powyższym ocena jest ogólna i porusza się w ramach mogących wystąpić skutków, bez przesądzania o prawdopodobieństwie rzeczywistego ich wystąpienia.

KOMPONENT	ODDZIAŁYWANIA
Różnorodność biologiczna, rośliny, zwierzęta	<u>Miejscowość Borek i Kamień</u> Dla większej części terenów w miejscowości Borek obecnie obowiązuje kierunek umożliwiający zabudowę. Zgodnie ze zmianą jest on powiększany w niewielkim stopniu i będzie stanowił kontynuację istniejącej zabudowy. Nie

	<p>prognozuje się aby zmiana Studium miała negatywny wpływ na badany komponent. Różnorodność biologiczna będzie kształtować się w ramach terenów biologicznie czynnych wyznaczonych na późniejszych etapach inwestycji, tj. w miejscowym planie lub decyzji o warunkach zabudowy.</p> <p><u>Obszar nad jeziorem Nidzkim</u></p> <p>Zmiana studium jedynie konkretyzuje kierunek polityki przestrzennej - wprowadza nowy kierunek tereny ogólnodostępnej plaży. Nie prognozuje się negatywnego wpływu na badany komponent środowiska.</p> <p><u>Obszar k. Dybówka</u></p> <p>W obowiązującym studium dla terenu wskazano kierunek związany z rewitalizacją obszaru. W zmianie studium dla części terenu wprowadzono nowy kierunek - tereny usług komunalnych. Jest to odpowiedź na zapotrzebowanie gminy na takie tereny, a zarazem sposób rewitalizacji obszaru. Nie prognozuje się negatywnego wpływu na badany komponent środowiska.</p> <p><u>Obszar Kowalik</u></p> <p>Ze względu na to, że teren stanowi las gospodarczy nie prognozuje się znaczącego wpływu realizacji ustaleń zmiany Studium na różnorodność biologicznie czynną. Istniejące zbiorowiska roślinne pozostaną zachowane w ramach przyszłego wskaźnika powierzchni biologicznie czynnej. Zagospodarowanie terenu może stanowić barierę dla większych zwierząt leśnych, nie będzie natomiast stanowiło przeszkody dla mniejszych zwierząt w tym ptaków.</p> <p><u>Obszar Ruciane i Nida (miasto Ruciane-Nida)</u></p> <p>Tereny te oznaczone są kierunkami umożliwiającymi realizację zabudowy. Zmiana studium nie będzie miała wpływu na oceniany komponent środowiska.</p>
Powierzchnia ziemi, gleby	<p><u>Obszar Ruciane i Nida (miasto Ruciane-Nida)</u></p> <p>Tereny te oznaczone są kierunkami umożliwiającymi realizację zabudowy. Zmiana studium nie będzie miała wpływu na oceniany komponent środowiska.</p> <p><u>Pozostałe tereny</u></p> <p>Realizacja inwestycji wiązać się będzie z trwałym zajęciem terenów w obrębie granicy przedsięwzięcia. Chwilowe negatywne oddziaływanie, może wystąpić na skutek prowadzenia robót budowlanych w zakresie realizacji inwestycji. Antropogeniczne przeobrażenia powierzchni ziemi związane będą głównie z działaniami techniczno-inżynierskimi. Zasięg tych zmian warunkowany jest przede wszystkim głębokością prowadzonych prac ziemnych.</p>

Wody powierzchniowe i podziemne	<p><u>Miejscowość Kamień</u></p> <p>Dla terenu sąsiadującego z jeziorem obowiązuje kierunek umożliwiający realizację zabudowy mieszkaniowo-usługowej. Zmiana kierunku na tereny rozwojowe funkcji turystycznej nie będzie miała negatywnego wpływu na wody powierzchniowe i podziemne.</p> <p><u>Obszar nad Jeziorem Nidzkim</u></p> <p>W obowiązującym studium dla obszaru wskazano kierunek obszary wymagające przystosowania do obsługi turystyki. Projektowana zmiana wprowadza nowy kierunek tereny ogólnodostępnej plaży. No kierunek dokładniej precyzje przyszłe przeznaczenie terenu w planach miejscowych. Zmiana kierunku w studium nie będzie miała negatywnego wpływu na wody powierzchniowe i podziemne.</p> <p><u>Obszar Ruciane i Nida (miasto Ruciane-Nida)</u></p> <p>Tereny te oznaczone są kierunkami umożliwiającymi realizację zabudowy. Zmiana studium nie będzie miała wpływu na oceniany komponent środowiska.</p> <p><u>Pozostałe tereny</u></p> <p>Zmiana studium nie będzie miała wpływu na oceniany komponent środowiska.</p>
Powietrze	Zmiana parametrów studium nie będzie miała wpływu na powietrze.
Klimat	Zmiana parametrów studium nie będzie miała wpływu na klimat.
Hałas	Zmiana parametrów studium nie będzie miała wpływu na hałas.
Krajobraz	<p><u>Obszar Kowalik</u></p> <p>Budowa obiektów związanych z funkcją sportową na aktualnych terenach leśnych przyczyni się do zmiany charakteru krajobrazu. Wpływ realizacji ustaleń studium na krajobraz nie jest znany, gdyż szczegółowe zasady zagospodarowania terenu wyznaczone zostaną dopiero w miejscowym planie zagospodarowania przestrzennego.</p> <p><u>Obszar Ruciane i Nida (miasto Ruciane-Nida)</u></p> <p>Tereny te oznaczone są kierunkami umożliwiającymi realizację zabudowy. Zmiana studium nie będzie miała wpływu na oceniany komponent środowiska.</p> <p><u>Pozostałe tereny</u></p> <p>Zmiana studium nie będzie miała wpływu na oceniany komponent środowiska.</p>
Zasoby naturalne	Zmiana parametrów studium nie będzie miała wpływu na zasoby naturalne.
Zabytki	Zmiana parametrów studium nie będzie miała wpływu na zabytki.
Dobra materialne	Zmiana parametrów studium nie będzie miała negatywnego wpływu na dobra materialne.
Ludzie	Zmiana parametrów studium nie będzie miała wpływu na ludzi.

Obszary chronione (Ustawa o ochronie przyrody)

Obszar opracowania położony jest w granicach parku krajobrazowego, rezerwatu, dwóch obszarów chronionego krajobrazu oraz dwóch obszarów Natura 2000. Zmiana kierunków studium nie będzie miała negatywnego wpływu na obszary chronione. Dopiero na etapie konkretnych inwestycji możliwe będzie określenie oddziaływania.

Południowy fragment miasta Ruciane-Nida, obejmujący Jezioro Nidzkie i tereny do niego przyległe, położony jest w granicach Rezerwatu Jezioro Nidzkie. Rezerwat powstał w celu ochrony krajobrazu Jeziora Nidzkiego i otaczających go lasów, jest położony w centrum Puszczy Piskiej. Na terenie rezerwatu występują gatunki objęte ochroną ścisłą między innymi: lilia złotogłów, orlik pospolity, wawrzynek wilczełyko oraz objęte ochroną częściową: bagno zwyczajne, porzeczka czarna, konwalia majowa.⁶ W granicach rezerwatu nie wprowadzono nowych kierunków w projektowanej zmianie studium, stąd też nie prognozuje się negatywnego wpływu na tę formę ochrony przyrody.

Północny fragment terenu miasta Ruciane-Nida oraz tereny w miejscowości Kamień i Borek położone są w granicach Mazurskiego Parku Krajobrazowego oraz jego otuliny. Nadrzędnymi celami ochrony Parku są ochrona najcenniejszych fragmentów Pojezierza Mazurskiego ze względu na wartości przyrodnicze, historyczne i kulturowe oraz walory krajobrazowe, jak też zachowanie i popularyzacja tych wartości w ramach zrównoważonego rozwoju dla zwiększenia atrakcyjności Parku i poprawy jakości życia jego mieszkańców.⁷ W rozdziale 7 Planu Ochrony Parku wskazano ustalenia do studiów uwarunkowań i kierunków zagospodarowania przestrzennego dotyczące eliminacji lub ograniczenia zagrożeń wewnętrznych i zewnętrznych. Projekt zmiany Studium nie narusza ustaleń Planu Ochrony Mazurskiego Parku Krajobrazowego, dlatego też nie prognozuje się negatywnego oddziaływania na tę formę ochrony przyrody.

⁶ Strategia Rozwoju Gminy Ruciane-Nida na lata 2017-2025

⁷ Uchwała Nr XIX/368/12 Sejmiku Województwa Warmińsko-Mazurskiego z dnia 28 sierpnia 2012 r.

1. W zakresie kształtowania zabudowy i zagospodarowania na obszarze Parku:

- 1) należy zachowywać istniejące układy przestrzenne poszczególnych wsi oraz ich zabudowę; obiekty zniszczone powinny być w miarę możliwości remontowane i odbudowywane na wzór istniejącej zabudowy regionalnej;
- 2) nowe obiekty budowlane, powinny być lokalizowane w obrębie wsi o charakterze rolniczym, mieszkalnym oraz letniskowym na terenach zwartej zabudowy wsi, z zachowaniem istniejącej linii zabudowy nawiązującej do układu dróg publicznych i układem zabudowań w siedlisku oraz nawiązywać do architektury regionalnej południowych Mazur;
- 3) przy realizacji obiektów budowlanych należy stosować wzorce architektury regionalnej wynikającej z historycznych i kulturowych uwarunkowań Mazur; wydanie pozwoleń na budowę obiektów nowych i przebudowywanych powinno następować po zasięgnięciu opinii Dyrektora Parku na temat poszczególnych projektów pod kątem ich zgodności z wymogami ochrony krajobrazu kulturowego,
- 4) na obszarze Parku nie dopuszcza się ustawiania przyczep kampingowych i innych obiektów o podobnych funkcjach i przeznaczeniu (np. samochodów mieszkalnych, baraków, przenośnych domków, domków kampingowych, kontenerów) poza miejscami wyznaczonymi do tego celu zgodnie z ustawą z dnia 29 sierpnia 1997 r. o usługach turystycznych (Dz. U. 2004 r. Nr 223, poz. 2268).

Tereny miasta Ruciane-Nida położony jest częściowo w granicach dwóch Obszarów Chronionego Krajobrazu: Puszczy i Jezior Piskich, Otuliny Mazurskiego Parku Krajobrazowego - Ruciane-Nida. Dla obydwu z nich zakazuje się realizacji przedsięwzięć mogących znacząco oddziaływać na środowisko w rozumieniu przepisów ustawy z dnia 3 października 2008 r. o udostępnianiu informacji o środowisku i jego ochronie, udziale społeczeństwa w ochronie środowiska oraz o ocenach oddziaływania na środowisko. Zakaz ten nie dotyczy realizacji przedsięwzięć mogących znacząco oddziaływać na środowisko, dla których przeprowadzona ocena oddziaływania na środowisko wykazała brak negatywnego wpływu na ochronę przyrody i ochronę krajobrazu obszaru chronionego krajobrazu oraz realizacji przedsięwzięć mogących potencjalnie znacząco oddziaływać na środowisko, dla których regionalny dyrektor ochrony środowiska stwierdził brak konieczności przeprowadzenia oceny oddziaływania na środowisko. W przypadku, gdyby na wskazanych terenach planowana była w przyszłości inwestycja zawierająca się w katalogu wskazanym w Rozporządzeniu Rady Ministrów z dnia 10 września 2019 roku w sprawie przedsięwzięć mogących znacząco oddziaływać na środowisko (Dz. U. z 2019 roku poz. 1839) niezbędne będzie uzyskanie decyzji o środowiskowych uwarunkowaniach realizacji przedsięwzięcia, co stanowi odrębną procedurę od procedury opracowania zmiany studium.

Cały obszar opracowania położony jest w granicach Obszaru Specjalnej Ochrony Natura 2000 Puszcza Piska. Dla Obszaru nie opracowano planu zadań ochronnych. Projektowane zmiany kierunków studium nie będą miały wpływu na ten obszar Natura 2000. Ponadto, część obszaru objętego projektem zmiany studium (Kamień, Kowalik) położona jest w granicach Specjalnego Obszaru Ochrony Natura 2000 Ostoja Piska, dla którego ustanowiono plan zadań ochronnych. Zgodnie z planem zadań ochronnych Jezioro Bełdany i Jezioro Nidzkie stanowią siedlisko przyrodnicze o numerze 3150 Starorzeczca i naturalne eutroficzne zbiorniki wodne ze zbiorowiskami z Nympheion, Potamion. Celem działań ochronnych dla tych terenów jest utrzymanie właściwego (FV) stanu ochrony siedliska oraz uzupełnienie stanu wiedzy w zakresie opracowania bilansu zasilania jezior zlewni Krutyni, opracowanie zasad programu dotyczącego tworzenia barier biogeochemicznych w zlewniach, weryfikacji stanu ochrony i działań ochronnych dla siedliska. Zmian Studium nie narusza wskazanych ustaleń oraz nie będzie utrudniała osiągnięcia celów. Ponadto, dla obu jezior wyznaczono działanie ochronne D2, czyli weryfikację stanu ochrony jeziora. Nie prognozuje się negatywnego wpływu zmiany studium na wskazaną formę ochrony przyrody.

Rozwiązania alternatywne – biorąc pod uwagę cele i geograficzny zasięg dokumentu oraz cele i przedmiot ochrony obszaru Natura 2000

W Prognozie oddziaływania na środowisko należy przedstawić rozwiązania alternatywne do rozwiązań zawartych w projektowanym dokumencie w aspekcie wpływu realizacji zapisów projektowanego dokumentu na przedmiot ochrony obszaru Natura 2000 oraz integralność tego obszaru. Cały obszar objęty zmianą położony jest w granicach obszaru specjalnej ochrony Natura 2000, dodatkowo dwa tereny położone są w granicach specjalnego obszaru ochrony Natura 2000. Jedynym alternatywnym rozwiązaniem byłoby zaprzestanie sporządzania zmiany Studium i pozostawienie polityki przestrzennej gminy w niezmienionym stanie. Przy zmieniających się przepisach prawnych oraz zapotrzebowaniu mieszkańców zahamowałoby to jakikolwiek rozwój gminy Ruciane-Nida.

Potencjalne zmiany stanu środowiska w przypadku braku realizacji projektowanego dokumentu

Brak realizacji zmiany Studium nie wpłynie na stan środowiska. Obowiązujące kierunki pod zabudowę pozostaną bez zmian. Tereny niezabudowane również pozostaną w niezmienionym stanie, co uniemożliwi rozwój zabudowy mieszkaniowej i usługowej na terenie gminy. Ponadto, nie zostanie wykorzystany turystyczny potencjał gminy.

Stan środowiska na obszarach objętych przewidywanym znaczącym oddziaływaniem

Wprowadzenie nowego kierunku do Studium nie generuje oddziaływań na środowisko, dlatego też nie przewiduje się wystąpienia znaczących oddziaływań rozumianych, jako zasadnicza zmiana czy przekroczenie określonych prawem parametrów i standardów jakości środowiska, naruszenia trwałości zasobów i ciągłości funkcji ekologicznych na dużą skalę, zagrożenia dla liczebności i bioróżnorodności

gatunków, istotnych barier dla migracji, zagrożenia dla obszarów przyrodniczo cennych wynikających z realizacji zapisów projektu studium uwarunkowań i kierunków zagospodarowania przestrzennego. Dopiero miejscowy plan zagospodarowania przestrzennego i realizacja inwestycji mogą mieć realne oddziaływanie na środowisko.

ROZWIĄZANIA MAJĄCE NA CELU ZAPOBIEGANIE, OGRANICZANIE LUB KOMPENSACJĘ PRZYRODNICZĄ NEGATYWNYCH ODDZIAŁYWAŃ NA ŚRODOWISKO, MOGĄCYCH BYĆ REZULTATEM PROJEKTOWANEGO DOKUMENTU, W SZCZEGÓLNOŚCI NA CELE I PRZEDMIOTY OCHRONY OBSZARU NATURA 2000 ORAZ INTEGRALNOŚĆ TEGO OBSZARU

Ze względu na fakt, że Studium nie stanowi aktu prawa miejscowego, a jedynie formę strategicznego dokumentu, nie może ono stanowić podstawy wprowadzenia jakichkolwiek rozwiązań mogących faktycznie wpływać na oddziaływania środowiskowe. Rozwiązania takie zapewniają jednak akty prawa miejscowego związane z obszarowymi formami ochrony przyrody, posiadające moc prawa miejscowego. W dokumencie, w dziale Uwarunkowań (rozdział 4. Formy ochrony przyrody), wymieniono i opisano prawne formy ochrony przyrody, które znajdują się w granicach gminy. Wskazano, że obowiązują dla nich właściwie przepisy odrębne, których nakaz zachowania jest niezależny od ustaleń Studium. Dodatkowo, w dziale Kierunków (rozdział 1.9. Tereny podlegające ograniczeniom i zakazom zabudowy) ponownie wskazano, że na terenach objętych ochroną przyrody obowiązują zakazy i ograniczenia wynikające z przepisów odrębnych.

CELE OCHRONY ŚRODOWISKA USTANOWIONE NA SZCZEBLU MIĘDZYNARODOWYM, WSPÓLNOTOWYM I KRAJOWYM, ISTOTNE Z PUNKTU WIDZENIA PROJEKTOWANEGO DOKUMENTU ORAZ SPOSOBY, W JAKICH TE CELE I INNE PROBLEMY ŚRODOWISKA ZOSTAŁY UWZGLĘDNIONE PODCZAS OPRACOWYWANIA DOKUMENTU

Na szczeblu wspólnotowym wyznaczono cele ochrony środowiska związane z występowaniem obszarów Natura 2000. Sposoby w jakich te cele i inne problemy zostały uwzględnione wskazano we wcześniejszych rozdziałach.

PROPOZYCJE DOTYCZĄCE PRZEWIDYWANYCH METOD ANALIZY SKUTKÓW REALIZACJI POSTANOWIEŃ PROJEKTOWANEGO DOKUMENTU ORAZ CZĘSTOTLIWOŚCI JEJ PRZEPROWADZANIA

Nie proponuje się metod analizy powyższych skutków, ze względu na trudny do określenia poziom oddziaływania przedsięwzięcia na środowisko na etapie studium. Analizy skutków prowadzone będą na dalszych etapach - miejscowy plan zagospodarowania przestrzennego, konkretna inwestycja.

INFORMACJA O MOŻLIWYM TRANSGRANICZNYM ODDZIAŁYWANIU NA ŚRODOWISKO

Realizacja ustaleń zmiany Studium nie powoduje skutków środowiskowych, których charakter mógłby posiadać znaczenie transgraniczne. Założenia projektowanej zmiany studium mają charakter jedynie lokalny.

STRESZCZENIE W JĘZYKU NIESPECJALISTYCZNYM

Niniejsza prognoza oddziaływania na środowisko została sporządzona dla projektu zmiany Studium uwarunkowań i kierunków zagospodarowania przestrzennego miasta i gminy Ruciane-Nida.

Projektem zmiany Studium obszar miasta oraz wybrane fragmenty obrębów geodezyjnych Wygryny oraz Iznota. Głównym celem jest dostosowanie kierunków zagospodarowania gminy do zmieniających się uwarunkowań poprzez wyznaczenie nowych lub modyfikację istniejących kierunków rozwoju zabudowy. Dla terenu w miejscowości Kamień wprowadzono kierunek związany z rozwojem turystyki, ze względu na dogodną lokalizację nad brzegiem Jeziora Bełdany. Dla terenu w miejscowości Borek wskazano kierunek związany z funkcją mieszkaniowo-usługową, jako rozszerzenie istniejących terenów zabudowanych. Zmiany w mieście Ruciane-Nida dotyczą pięciu terenów. Dla terenu Kowalik rozszerzono kierunek rozwojowy funkcji sportowej. Dla obszaru nad jeziorem Nidzkim wprowadzono nowy kierunek - tereny ogólnodostępnej plaży. Dla terenu koło Dybówka również wprowadzono nowy kierunek - tereny usług komunalnych. Pozostałe dwa tereny w mieście Ruciane-Nida dostosowano zgodnie z aktualnym zapotrzebowaniem gminy pod tereny usługowe, obiektów turystyczno-wypoczynkowych oraz tereny mieszkaniowe.

Celem prognozy jest określenie skutków realizacji zmiany studium uwarunkowań i kierunków zagospodarowania przestrzennego na środowisko, a także przedstawienie rozwiązań eliminujących potencjalne negatywne skutki ustaleń na poszczególne elementy środowiska.

Szczegółowe zasady zagospodarowania terenu zostaną określone na etapie opracowywania miejscowych planów zagospodarowania przestrzennego. Oddziaływanie na środowisko wprowadzonych w studium kierunków rozwoju jest trudne do określenia.

SPISY

Tabela 1 Kierunki w obowiązującym studium oraz projektowana zmiana.....	6
Tabela 2 Analiza odległości w promieniu 10 km od Obszaru 1 - rezerwaty.....	19
Tabela 3 Analiza odległości w promieniu 10 km od Obszaru 1 – parki krajobrazowe.....	19
Tabela 4 Analiza odległości w promieniu 10 km od Obszaru 1 - Obszary Chronionego Krajobrazu ..	20
Tabela 5 Analiza odległości w promieniu 10 km od Obszaru 1 - Natura 2000 Obszary Specjalnej Ochrony.....	20
Tabela 6 Analiza odległości w promieniu 10 km od Obszaru 1 - Natura 2000 Specjalne Obszary Ochrony	20
Tabela 7 Analiza odległości w promieniu 10 km od Obszaru 1 – Użytki Ekologiczne.....	20
Tabela 8 Analiza odległości w promieniu 10 km od Obszaru 2 – rezerwaty	20
Tabela 9 Analiza odległości w promieniu 10 km od Obszaru 2 – parki krajobrazowe.....	21
Tabela 10 Analiza odległości w promieniu 10 km od Obszaru 2 - Obszary Chronionego Krajobrazu	21
Tabela 11 Analiza odległości w promieniu 10 km od Obszaru 2 - Natura 2000 Obszary Specjalnej Ochrony.....	21
Tabela 12 Analiza odległości w promieniu 10 km od Obszaru 2 - Natura 2000 Specjalne Obszary Ochrony.....	21
Tabela 13 Analiza odległości w promieniu 10 km od Obszaru 3 – rezerwaty	22
Tabela 14 Analiza odległości w promieniu 10 km od Obszaru 3 – parki krajobrazowe.....	22
Tabela 15 Analiza odległości w promieniu 10 km od Obszaru 3 - Obszary Chronionego Krajobrazu	22
Tabela 16 Analiza odległości w promieniu 10 km od Obszaru 3 - Natura 2000 Obszary Specjalnej Ochrony.....	22
Tabela 17 Analiza odległości w promieniu 10 km od Obszaru 3 - Natura 2000 Specjalne Obszary Ochrony.....	22
Tabela 18 Prognozowany wpływ ustaleń projektu zmiany Studium na poszczególne komponenty środowiska.....	27
Rysunek 1 Lokalizacja terenów objętych zmianą Studium na podkładzie mapy topograficznej.....	10
Rysunek 2 Lokalizacja terenów objętych zmianą Studium na podkładzie Ortofotomapy	11
Rysunek 3 Lokalizacja terenów objętych zmianą Studium na podkładzie Ortofotomapy - zbliżenie na obszar w miejscowości Borek	12
Rysunek 4 Lokalizacja terenów objętych zmianą Studium na podkładzie Ortofotomapy - zbliżenie na obszar w miejscowości Kamień	13
Rysunek 5 Fragment mapy geologicznej Polski ze wskazaną lokalizacją terenów objętych projektem zmiany Studium.....	15
Rysunek 6 Lokalizacja powierzchniowych form ochrony przyrody	23

Rysunek 7 Fragment Planu Ochrony Mazurskiego Parku Krajobrazowego	28
---	----

OŚWIADCZENIE

Oświadczam, iż spełniam wymagania, o których mowa w art. 74a ust. 2 pkt 2 ustawy z dnia 3 października 2008 r. o udostępnianiu informacji o środowisku i jego ochronie, udziale społeczeństwa w ochronie środowiska oraz o ocenach oddziaływania na środowisko (tj. Dz. U. 2021 poz. 247 ze zm.).

Jestem świadomy odpowiedzialności karnej za złożenie fałszywego oświadczenia.

Jacek Rostek
urbarista


1. INFORMACJE PODSTAWOWE

Numer JCWPd	31
Kod JCWPd	GW200031
Powierzchnia JCWPd [km ²]	4513.66
Obszar dorzecza	obszar dorzecza Wisły
Region wodny	Narwi
Regionalny Zarząd Gospodarki Wodnej	RZGW w Białymstoku
Zarząd Zlewni	Zarząd Zlewni w Giżycku
Regionalna Dyrekcja Ochrony Środowiska	RDOŚ w Białymstoku, RDOŚ w Olsztynie, RDOŚ w Warszawie
Obszar bilansowy	Biebrza, Narew od Biebrzy do Pułtusa z wyłączeniem WJM i zlewni Pisy (BI), Wielkie Jeziora Mazurskie i zlewnia Pisy, Łyna, Pregoła bez Łyny
Rejony wodnogospodarcze	Omulew od źródeł Krukowa wraz z Sawicą i Wołpuszą, Rozoga i Szkwa od źródeł do Myszynca, Rozoga i Szkwa od Myszynca do ujścia, Turośl, Pisa od J. Roś do Turośli, Skroda, Orzysza (III), Pisa od Turośli do Narwi, Zlewnia górnego Ełku, Zlewnia Wissy, Konopka (V), Dejna, Guber, Lewostronna zlewnia Narwi od Biebrzy do Pisy, Jakubówka (VII), Doba (VIIIb *), rejon Giżycka (IX *), rejon Giżycka (IX *), Doba (VIIIb*), Pisa (VIa), Pisa (VIb), Spychowska Struga (I), Święciek (IV), Krutynia (II), Zlewnia dolnego Ełku, Sajna, Bykowo, Dyrer i Biegówka do J. Orzyc
Województwo (TERYT)	mazowieckie (14), podlaskie (20), warmińsko-mazurskie (28)
Powiat (TERYT)	powiat ełcki (2805), powiat giżycki (2806), powiat grajewski (2004), powiat kolneński (2006), powiat kętrzyński (2808), powiat mrągowski (2810), powiat olsztyński (2814), powiat ostrołęcki (1415), powiat piski (2816), powiat szczycieński (2817), powiat łomżyński (2007)
Gmina (TERYT)	Biała Piska (2816013), Biskupiec (2814023), Dźwierzuty (2817022), Ełk (2805022), Giżycko (2806011), Giżycko (2806042), Grabowo (2006022), Kolno (2006011), Kolno (2006032), Kolno (2814082), Kętrzyn (2808032), Mały Płock (2006042), Mikołajki (2810023), Miłki (2806062), Mrągowo (2810032), Nowogród (2007043), Orzysz (2816023), Piecki (2810042), Pisz (2816033), Piątnica (2007052), Prostki (2805042), Przytuły (2007062), Reszel (2808053), Rozogi (2817052), Ruciane-Nida (2816043), Ryn (2806083), Sorkwity (2810052), Stare Juchy (2805052), Stawiski (2006053), Szczuczyn (2004053), Szczytno (2817062), Turośl (2006062), Wydminy (2806102), Zbójna (2007092), Łyse (1415072), Świętajno (2817072)
Powiązanie JCWPd z JCWP	RW20001726419299;RW2000192647569;LW30145;LW30146;LW30162;LW30163;LW30175;LW30271;LW30218;LW30165;LW30244;LW30127;LW30155;LW30209;LW30268;LW92602;LW3-0193;LW30217;RW2000092647589;RW200009264772;RW2000092647749;RW200010264-9839;RW2000102649869;RW20001026494;RW200010264776;RW2000102647789;RW200-0102647899;RW20001026489;RW200010264969;LW30152;RW20001126499;RW20001726-41969;RW20001726434;RW200017264754;RW2000172647949;RW200018264199;RW2000-182643299;RW2000182643699;RW200018264759;RW2000202647529;LW30134;LW30142;-LW30164;LW30131;LW30141;LW30213;LW30214;LW30216;LW30272;LW30153;LW30128;LW3-0129;LW30147;LW30150;LW30156;LW30157;LW30160;LW30161;LW30168;LW30169;LW3017-4;LW30178;LW30179;LW30183;LW30185;LW30189;LW30191;LW30192;LW30203;LW30196;LW30198;LW30199;LW30201;LW30202;LW30204;LW30205;LW30208;LW30211;LW30219;LW30222;LW30224;LW30226;LW30232;LW30234;LW30235;LW30237;LW30238;LW30239;LW3-0242;LW30243;LW30247;LW30249;LW30250;LW30252;LW30253;LW30254;LW30256;LW30-264;LW30265;LW30267;LW30269;LW30273;LW30274;LW30275

2. OCENA STANU JCWPd

Czy JCWPd jest monitorowana?	Tak
Ocena stanu (2019) wg Rozporządzenia MGMIŻS z dnia 11.10.2019 r. w sprawie kryteriów i sposobu oceny stanu jednolitych części wód podziemnych (Dz. U. 2019 poz. 2148)	
Stan chemiczny	dobry
Stan ilościowy	dobry
Stan JCWPd	dobry
Wskaźniki determinujące stan JCWPd	
Stan chemiczny	nie dotyczy

Stan ilościowy	nie dotyczy
Przyczyna stanu słabego	
Warunki naturalne – charakter geogeniczny	nie dotyczy
Antropopresja	
Wpływ na stan chemiczny	nie dotyczy
Wpływ na stan ilościowy	nie dotyczy
Identyfikator punktu pomiarowego wykorzystanego na potrzeby oceny stanu	282; 311; 312; 1094; 1099; 2144; 2145; 2341; 2342; 2349; 2521; 2522; 3317; 3318; 3320; 5629; 6109; 6134; 6135; 6720

3. PRESJE DETERMINUJĄCE STAN JCWPd

Rodzaj użytkowania JCWPd (pobór wód podziemnych)	
Pobór rejestrowany z ujęć wód podziemnych – stan na rok 2018	
[tys. m ³ /rok]	10599.41
% w JCWPd	99,97%
Pobór odwodnieniowy – stan na rok 2018	
[tys. m ³ /rok]	2.90
% w JCWPd	0,03%
Razem [tys. m³/rok] – stan na rok 2018	10602.31
Zasoby wód podziemnych dostępne do zagospodarowania [tys. m ³ /rok] – stan na rok 2018	190699.00
% wykorzystania zasobów dostępnych do zagospodarowania	6
Zidentyfikowane presje znaczące. Wynik analizy znaczących oddziaływań – JCWPd	brak zidentyfikowanej presji powodującej zagrożenie dla stanu JCWPd (brak czynnika sprawczego)
Rodzaj presji determinującej stan wód w obrębie danej JCWPd	NIE
Ocena ryzyka nieosiągnięcia celu środowiskowego	niezagrożona

4. OBSZARY CHRONIONE WYMNIENIONE W ZAŁ. IV RDW

Jcw przeznaczone do poboru wody na potrzeby zaopatrzenia ludności w wodę przeznaczoną do spożycia przez ludzi	TAK - JCWPd przeznaczona do poboru wody na potrzeby zaopatrzenia ludności w wodę przeznaczoną do spożycia przez ludzi
Obszary przeznaczone do ochrony siedlisk lub gatunków, gdzie utrzymanie lub poprawa stanu jest ważnym czynnikiem w ich ochronie	
Typ obszarów	Liczba obszarów w JCWPd
Parki narodowe	0
Rezerваты przyrody	13
Parki krajobrazowe	1
Natura 2000 - OSO	4
Natura 2000 - SOO	8
Obszary chronionego krajobrazu	16
Zespoły przyrodniczo-krajobrazowe	3
Stanowiska dokumentacyjne	0
Użytki ekologiczne	47
Pomniki przyrody	0

5. CELE ŚRODOWISKOWE DLA JCWPd

Cele środowiskowe

Stan chemiczny	dobry stan chemiczny
Stan ilościowy	dobry stan ilościowy

Postęp w osiąganiu celów środowiskowych JCWPd w okresie 2011-2019 (porównanie wyników oceny stanu JCWPd z 2012, 2016 i 2019 roku)

2012	
Stan ilościowy	dobry
Stan chemiczny	dobry
2016	
Stan ilościowy	dobry
Stan chemiczny	dobry
2019	
Stan ilościowy	dobry
Stan chemiczny	dobry

Wymagania dla stanu chemicznego

Podstawa wymagania	Rozporządzenie Ministra Gospodarki Morskiej i Żeglugi Śródlądowej z dnia 11 października 2019 r. w sprawie kryteriów i sposobu oceny jednolitych części wód podziemnych [Dz. U. 2019, poz. 2148] oraz Metodyka oceny stanu jednolitych części wód podziemnych
Testy klasyfikacyjne	
Test C.1- ogólna ocena stanu chemicznego	Wartości graniczne III klasy jakości wód zgodnie z załącznikiem 1 do rozporządzenia MGiŻŚ z dnia 11 października 2019 r., przy uwzględnieniu powierzchni obszaru o stwierdzonym przekroczeniu wartości progowych
Test C.2 - ocena wpływu ingresji i ascenzji wód stonnych lub innych zdegradowanych na stan wód podziemnych	Dotyczy obszarów, w których warunki geologiczne i hydrogeologiczne, przy istniejącym poborze, sprzyjają zachodzeniu procesów ascenzji lub ingresji. Wartości kryterialne: PEW < 1875 uS/cm; Chlorki < 187,5 mg/l; Siarczany < 187,5 mg/l; Sód < 150 mg/l + zidentyfikowany trend wzrostowy PEW lub Cl lub Na lub SO ₄
Test C.3 - ochrona ekosystemów lądowych zależnych od wód podziemnych	Dotyczy ekosystemów zależnych od wód podziemnych w obszarach występowania presji antropogenicznej. Wartości kryterialne w teście: 1. Dla siedlisk dla siedlisk 7210, 7220, 7230, 91D0, 91XX: NH ₄ < 1,1 mg/l; NO ₃ < 12 mg/l; NO ₂ < 0,03 mg/l; HPO ₄ < 0,5 mg/l; K < 9 mg/l; 2. dla siedlisk 6410, 6510, 65XX, 91E0-4 i 91F0: NH ₄ < 1,4 mg/l; NO ₃ < 15 mg/l; NO ₂ < 0,03 mg/l; HPO ₄ < 1 mg/l; K < 15 mg/l. a w przypadku ich przekroczenia, niestwierdzenie złego stanu zachowania ekosystemów lądowych zależnych od wód podziemnych w zakresie wskaźnika "specyficzna struktura i funkcje siedliska przyrodniczego" (dane PMS - Monitoring Gatunków i Siedlisk Przyrodniczych).
Test C.4 - ochrona stanu wód powierzchniowe	Dotyczy punktów monitoringowych reprezentatywnych dla warstw wodonośnych będących w bezpośrednim kontakcie hydraulicznym z wodami powierzchniowymi. Kryterium oceny: JCWPd nie ma znaczącego negatywnego wpływu na stan ekologiczny lub chemiczny JCWPd będących z nią w bezpośredniej więzi hydraulicznej.
Test C.5 - ochrona wód podziemnych przeznaczonych do spożycia przez ludzi	Wartości kryterialne: normy jakości określone w Rozporządzeniu Ministra Zdrowia z dn. 11 grudnia 2017 r. i Dyrektywie Wód Pitnych 98/83/WE

Wymagania dla stanu ilościowego

Podstawa wymagania	Rozporządzenie Ministra Gospodarki Morskiej i Żeglugi Śródlądowej z dnia 11 października 2019 r. w sprawie kryteriów i sposobu oceny jednolitych części wód podziemnych [Dz. U. 2019, poz. 2148] oraz Metodyka oceny stanu jednolitych części wód podziemnych
Testy klasyfikacyjne	
Test I.1- bilans wodny	% wykorzystania zasobów dostępnych w JCWPd (< 70%)
Test I.2 - ocena wpływu ingresji i ascenzji wód stonnych lub innych zdegradowanych na stan wód podziemnych	Dotyczy obszarów, w których warunki geologiczne i hydrogeologiczne, przy istniejącym poborze, sprzyjają zachodzeniu procesów ascenzji lub ingresji. Wartości kryterialne: PEW < 1875 uS/cm; Chlorki < 187,5 mg/l; Siarczany < 187,5 mg/l; Sód < 150 mg/l + zidentyfikowany trend wzrostowy PEW lub Cl lub Na lub SO ₄

Test I.3 - ochrona ekosystemów lądowych zależnych od wód podziemnych

Dotyczy występowania ekosystemów zależnych od wód podziemnych w obszarach o udokumentowanych lejach depresji lub w sąsiedztwie ujęć wód podziemnych. Kryterium oceny jest wynik analizy stanu zachowania siedlisk ekosystemów zależnych od wód podziemnych w zakresie wskaźnika „specyficzna struktura i funkcja siedliska przyrodniczego”

Cele środowiskowe dla JCWPd przeznaczonych do poboru wody na potrzeby zaopatrzenia ludności w wodę przeznaczoną do spożycia przez ludzi są tożsame z celami środowiskowymi przedstawionymi w części 5.

Informacje dotyczące celów środowiskowych dla obszarów przeznaczonych do ochrony siedlisk lub gatunków, dla których utrzymanie lub poprawa stanu wód jest ważnym czynnikiem w ich ochronie są przedstawione w kartach charakterystyk dla jednolitych części wód powierzchniowych (JCWP) oraz w odpowiednim załączniku rozporządzenia IIaPGW (załącznik nr 2).

6. ODSTĘPSTWA OD OSIĄGNIĘCIA CELÓW ŚRODOWISKOWYCH

Odstępstwo z tytułu art. 4.4 RDW - odstępstwo czasowe

Wskaźniki stanu wód, dla których uzasadnione jest odstępstwo w zakresie terminu osiągnięcia celów środowiskowych

Stan chemiczny	nie dotyczy
Stan ilościowy	nie dotyczy

Termin osiągnięcia celów środowiskowych

nie dotyczy

Rodzaj odstępstwa

nie dotyczy

Uzasadnienie odstępstwa

nie dotyczy

Czy warunki naturalne umożliwiają osiągnięcie celów środowiskowych w perspektywie do końca 2027 r.?

Uzasadnienie (dotyczy przypadków, gdy warunki naturalne uniemożliwiają terminowe osiągnięcie celów środowiskowych)	nie dotyczy
--	-------------

Odstępstwo z tytułu art. 4.5 RDW - mniej rygorystyczny cel

Wskaźnik/grupa wskaźników, dla którego nie może nastąpić dalsze pogorszenie stanu wód (brak konieczności osiągnięcia wartości odpowiadającej stanowi dobremu)

Stan chemiczny	nie dotyczy
Stan ilościowy	nie dotyczy

Rodzaj odstępstwa

nie dotyczy

Uzasadnienie odstępstwa

nie dotyczy

Warunki naturalne będące trwałą przyczyną nieosiągnięcia celów środowiskowych

nie dotyczy

Potrzeba społeczno-ekonomiczna zaspokajana przez źródło presji antropogenicznej determinującej na stan wód w stopniu zagrażającym osiągnięciu celów środowiskowych

nie dotyczy

Wyjaśnienie braku alternatywnego sposobu zaspokojenia potrzeby społeczno-ekonomicznej

nie dotyczy

7. POZA OBOWIĄZKOWĄ REALIZACJĄ KATALOGU DZIAŁAŃ KRAJOWYCH WDRAŻA SIĘ ZESTAW DZIAŁAŃ

Działania podstawowe

Dla JCW nie zaplanowano żadnych dodatkowych działań podstawowych.

Działania uzupełniające

Dla JCW nie zaplanowano żadnych dodatkowych działań uzupełniających.

Inne informacje

Główne Zbiorniki Wód Podziemnych / Lokalne Zbiorniki Wód Podziemnych
1

Numer	205
Nazwa	Subzbiornik Warmia
Ranga	główny

2

Numer	206
Nazwa	Wielkie Jeziora Mazurskie
Ranga	główny

3

Numer	208
Nazwa	Zbiornik międzymorenowy Biskupiec
Ranga	główny

4

Numer	213
Nazwa	Olsztyn
Ranga	główny

5

Numer	215
Nazwa	Subniecka warszawska
Ranga	główny

6

Numer	216
Nazwa	Sandr Kurpie
Ranga	główny

Kompleksy wodonośne w obrębie JCWPd
Kompleks nr 1

Stratygrafia	Typ ośrodka
czwartorzęd	porowy

Kompleks nr 2

Stratygrafia	Typ ośrodka
czwartorzęd	porowy
czwartorzęd-paleogen	porowy

8. MAPY

8.1. Jednolita część wód podziemnych (JCWPd) z lokalizacją punktów sieci obserwacyjno-badawczej wód podziemnych

8.2. Jednolita część wód podziemnych (JCWPd) z lokalizacją ujęć wód podziemnych

Jednolita część wód podziemnych (JCWPd) z lokalizacją punktów sieci obserwacyjno-badawczej wód podziemnych

GW200031



Jednolita część wód podziemnych (JCWPd)
z lokalizacją punktów sieci obserwacyjno-badawczej wód podziemnych

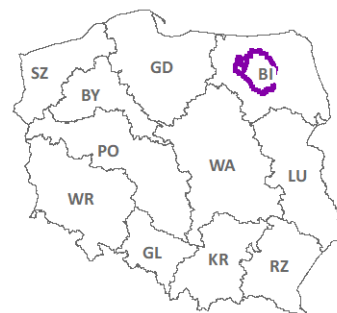
Sieć obserwacyjno-badawcza wód podziemnych:

- Punkt monitoringu stanu chemicznego [16]
- Punkt monitoringu stanu ilościowego [12]

- ~ Rzeki
- Obszar wybranej JCWPd
- Pozostałe obszary JCWPd
- Granice administracyjne:
- Polski
- granica województwa
- granica powiatu

0 5 10 km

Lokalizacja JCWPd nr 31 na tle podziału na RZGW



[3] - liczba wystąpień w wybranej JCWPd
Mapa podkładowa BD00 i BD010k,
źródło: http://mapy.geoportal.gov.pl/wss/service/WMTS/guest/wmts/G2_MOBILE_500

Jednolita część wód podziemnych (JCWPd) z lokalizacją ujęć wód podziemnych

GW200031



Jednolita część wód podziemnych (JCWPd) z lokalizacją ujęć wód podziemnych

0 5 10 km

Lokalizacja ujęć wód podziemnych w podziale na klasy wielkości poboru rzeczywistego (stan na 2019 r.)

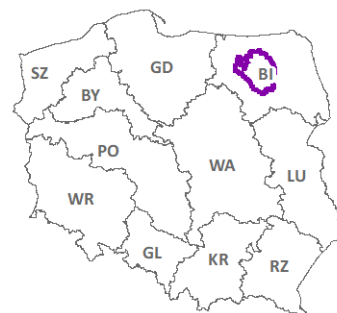
- > 1000 tys. m³/rok [2]
- 500 - 1000 tys. m³/rok [3]
- 10 - 500 tys. m³/rok [59]
- < 10 tys. m³/rok [65]

Obniżenia zwierciadła wód podziemnych:

- ▲ Odwadnianie nieczynnych zakładów górniczych [0]
- ▨ Odwodnienia złóż kopalni [0]
- Lej depresji w pierwszym poziomie wodonośnym [0]
- Lej depresji w głównym użytkowym poziomie wodonośnym [0]

- Rzeki
- Obszar wybranej JCWPd
- Pozostałe obszary JCWPd
- Granice administracyjne:
- Polski
- województwa
- powiatu

Lokalizacja JCWPd nr 31 na tle podziału na RZGW



[3] - liczba wystąpień w wybranej JCWPd
Mapa podkładowa BD00 i BD0T10k,
źródło: http://mapy.geoportal.gov.pl/wss/service/WMTS/guest/wmts/G2_MOBILE_500

1. INFORMACJE PODSTAWOWE

Kategoria JCWP	JCWP RW - jednolita część wód powierzchniowych rzecznych
Nazwa JCWP	Wiertelnica wraz z jez. Mikołajskim i jez. Bełdany
Kod JCWP	RW2000182643299
Typ JCWP	R_poj - Rzeka w systemie rzeczno-jeziorowym Pojezierzy
Rzeczywista długość JCWP [km]	72.20
Powierzchnia zlewni JCWP [km ²]	180.96
Obszar dorzecza	obszar dorzecza Wisły
Region wodny	region wodny Narwi
Regionalny Zarząd Gospodarki Wodnej	Regionalny Zarząd Gospodarki Wodnej w Białymstoku
Zarząd Zlewni	Zarząd Zlewni w Giżycku
Nadzór wodny	Nadzór wodny w Mikołajkach
Regionalna Dyrekcja Ochrony Środowiska	RDOŚ w Olsztynie
Województwo (TERYT)	warmińsko-mazurskie (28)
Powiat (TERYT)	mrągowski (2810); piski (2816); szczycieński (2817)
Gmina (TERYT)	Piecki (2810042); Pisz (2816033); Ruciane-Nida (2816043); Świętajno (2817072)
Czy JCWP uległa zmianie (powstała w wyniku podzielenia lub scalenia JCWP w poprzednim cyklu planistycznym (2016-2021))?	zmieniona (scalone)
Kod i nazwa JCWP w poprzednim cyklu planistycznym (2016-2021)	RW20002526434 (Nidka (Wigrynia) do wpływu do jez. Bełdany z jez. Nidzkie, Jaśkowo, Wiertel i dopływami); RW20002526439 (Jez. Mikołajskie i Bełdany)

2. WARUNKI REFERENCYJNE

Nazwa dokumentu źródłowego	rozporządzenie Ministra Infrastruktury z dnia 25.06.2021 r. w sprawie klasyfikacji stanu ekologicznego, potencjału ekologicznego i stanu chemicznego oraz sposobu klasyfikacji stanu jednolitych części wód powierzchniowych, a także środowiskowych norm jakości dla substancji priorytetowych (Dz.U. 2021 poz. 1475)
Fitoplankton - Indeks IFPL	≥ 0,96
Fitobentos - Indeks okrzemkowy (IO)	> 0,54
Makrofity - Makrofitowy indeks rzeczny (MIR)	≥ 0,832
Makrobezkręgowce bentosowe - Indeks MMI_PL	≥ 0,893
Ichtiofauna	
Indeks EFI+PL dla rzek z dominacją ryb łososiowatych (Salmonid)	nie ustala się
Indeks EFI+PL dla rzek z dominacją ryb karpiowatych (Cyprinid)	
Brodzenie	nie ustala się
Połów z łodzi	nie ustala się
Wskaźnik IBI_PL	≥ 0,791 (jeżeli stwierdzono brak ryb, jednolitej części wód rzecznych nadaje się klasę V)

3. STATUS JCWP

Status JCWP	NAT - naturalna część wód
-------------	---------------------------

4. POWIĄZANIE JCWP Z JCWPd

Kody powiązanych JCWPd	PLGW200031
------------------------	------------

5. OCENA STANU JCWP

Czy JCWP była monitorowana (posiadała ustalony ppk w okresie 2016-2021)?	TAK - zlewnia była monitorowana
Kod punktu pomiarowo-kontrolnego (2016-2021)	PL01S0301_0952
Współrzędne geograficzne punktu pomiarowo-kontrolnego [2016-2021] (długość; szerokość)	21.55128; 53.68236
Czy JCWP jest monitorowana (posiada ustalony ppk na okres 2022-2027)?	TAK - zlewnia jest monitorowana
Kod punktu pomiarowo-kontrolnego (2022-2027)	PL01S0301_0277
Współrzędne geograficzne punktu pomiarowo-kontrolnego [2022-2027] (długość; szerokość)	21.568825; 53.645986
Podstawa prawna dokonanej klasyfikacji stanu wód	rozporządzenie Ministra Infrastruktury z dnia 25.06.2021 w sprawie klasyfikacji stanu ekologicznego, potencjału ekologicznego i stanu chemicznego oraz sposobu klasyfikacji stanu jednolitych części wód powierzchniowych, a także środowiskowych norm jakości dla substancji priorytetowych (Dz.U. 2021 poz. 1475)
Ocena stanu na podstawie oceny stanu GIOŚ 2014-2019 i oceny eksperckiej (wg klasyfikacji obowiązującej od 1 stycznia 2022 r.)	
Stan/potencjał ekologiczny	umiarkowany stan ekologiczny
Wskaźniki determinujące stan/ potencjał ekologiczny	fosfor fosforanowy (V); makrobezkręgowce
Stan chemiczny	brak danych
Wskaźniki determinujące stan chemiczny	benzo(a)piren; benzo(a)piren, heptachlor
Stan (ogólny)	zły stan wód

6. PRESJE DETERMINUJĄCE STAN WÓD	
Rodzaj użytkowania obszaru zlewni JCWP (% powierzchni zlewni)	
Tereny zurbanizowane	1
Tereny użytkowane rolniczo	4
Tereny leśne	84
Zidentyfikowane presje znaczące. Wynik analizy znaczących oddziaływań – JCWP	BIO_HM (na elementy biologiczne zależne od hydromorfologii), CHEM (na elementy chemiczne), CHEM_B (na elementy chemiczne (biota)), FIZ (na elementy fizykochemiczne), OCH (na obszary chronione)
Rodzaj presji determinującej stan wód w obrębie danej JCWP	
Główne źródło presji troficznych	nawożenie i depozycja
Główne źródło presji zasalających	nie dotyczy
Główne źródło presji z grupy syntetycznych i niesyntetycznych substancji zanieczyszczających	nie dotyczy
Główne źródło presji hydromorfologicznych	PRESJA_HYMO: prostowanie koryta - rzeki główne, - rzeki pozostałe, I PRESJA_CHEM: rozproszone - rozwój obszarów zurbanizowanych: transport, turystyka, odpływ miejski; rozproszone - rolnictwo, leśnictwo; nieznane (substancje zakazane); I PRESJA_TROFI: nawożenie i depozycja
Główne źródło presji chemicznych	Rozproszone - rozwój obszarów zurbanizowanych: transport, turystyka, odpływ miejski; Rozproszone - rolnictwo, leśnictwo; nieznane (substancje zakazane)
Ocena ryzyka nieosiągnięcia celu środowiskowego	zagrożona

7. OBSZARY CHRONIONE WYMNIENIONE W ZAŁ. IV RDW ORAZ USTAWIE Z DNIA 20 LIPCA 2017 R. – PRAWO WODNE	
Jcw przeznaczone do poboru wody na potrzeby zaopatrzenia ludności w wodę przeznaczoną do spożycia przez ludzi	NIE – JCWP nieprzeznaczona do poboru wody na potrzeby zaopatrzenia ludności w wodę przeznaczoną do spożycia przez ludzi

Jcw przeznaczone do celów rekreacyjnych, w tym kąpieliskowych	NIE - JCWP nieprzeznaczona do celów rekreacyjnych, w tym kąpieliskowych
Obszary wyznaczone jako tereny wrażliwe na mocy dyrektywy 91/271/EWG - obszary wrażliwe na eutrofizację wywołaną zanieczyszczeniami pochodzącymi ze źródeł komunalnych rozumianą jako wzbogacanie wód biogenami, w szczególności związkami azotu lub fosforu, powodującymi przyspieszony wzrost glonów oraz wyższych form życia roślinnego, w wyniku którego następują niepożądane zakłócenia biologicznych stosunków w środowisku wodnym oraz pogorszenie jakości tych wód	TAK - cała zlewnia JCWP stanowi obszar wrażliwy na eutrofizację wywołaną zanieczyszczeniami pochodzącymi ze źródeł komunalnych rozumianą jako wzbogacanie wód biogenami, w szczególności związkami azotu lub fosforu, powodującymi przyspieszony wzrost glonów oraz wyższych form życia roślinnego, w wyniku którego następują niepożądane zakłócenia biologicznych stosunków w środowisku wodnym oraz pogorszenie jakości tych wód
Obszary przeznaczone do ochrony siedlisk lub gatunków, dla których utrzymanie lub poprawa stanu jest ważnym czynnikiem w ich ochronie	1. PL.ZIPOP.1393.RP.260 2. PL.ZIPOP.1393.PK.29 3. PL.ZIPOP.1393.OCHK.589 4. PL.ZIPOP.1393.OCHK.609 5. PL.ZIPOP.1393.OCHK.618 6. PL.ZIPOP.1393.N2K.PLB280008.B 7. PL.ZIPOP.1393.N2K.PLB280048.H 8. PL.ZIPOP.1393.UK.2817072.5
1 (obszar chroniony)	
Nazwa obszaru	Jezioro Nidzkie
Typ obszaru	rezerwat przyrody
Kod INSPIRE obszaru	PL.ZIPOP.1393.RP.260
Podstawa prawna utworzenia obszaru	zarządzenie Ministra Leśnictwa i Przemysłu Drzewnego z dnia 27 października 1972 r. w sprawie uznania za rezerwat przyrody.; zarządzenie Regionalnego Dyrektora Ochrony Środowiska w Olsztynie z dnia 26 kwietnia 2016 r. w sprawie rezerwatu przyrody „Jezioro Nidzkie”
Powierzchnia obszaru (całkowita) [ha]	2950.87
Udział obszaru w długości JCWP [%]	32.96
Udział obszaru w powierzchni zlewni JCWP [%]	16.26
Cel środowiskowy dla obszaru	Zachowanie i ochrona krajobrazu jeziora Nidzkiego wraz z otaczającymi lasami [wymaga zachowania naturalnej strefy brzegowej jeziora].
Uwagi dotyczące obszaru	nie dotyczy
2 (obszar chroniony)	
Nazwa obszaru	Mazurski Park Krajobrazowy
Typ obszaru	park krajobrazowy
Kod INSPIRE obszaru	PL.ZIPOP.1393.PK.29
Podstawa prawna utworzenia obszaru	uchwała nr VIII/31/77 Wojewódzkiej Rady Narodowej w Suwałkach z dnia 5 grudnia 1977 r. w sprawie utworzenia Mazurskiego Parku Krajobrazowego; uchwała nr X/38/77 Wojewódzkiej Rady Narodowej w Olsztynie z dnia 8 grudnia 1977 r. w sprawie utworzenia Mazurskiego Parku Krajobrazowego; rozporządzenie nr 9 Wojewody Warmińsko-Mazurskiego z dnia 26 stycznia 2006 r. w sprawie Mazurskiego Parku Krajobrazowego.
Powierzchnia obszaru (całkowita) [ha]	53655
Udział obszaru w długości JCWP [%]	24.51
Udział obszaru w powierzchni zlewni JCWP [%]	7.79

Cel środowiskowy dla obszaru

Ochrona przyrody i krajobrazu w warunkach zrównoważonego rozwoju. Eliminacja lub ograniczanie zagrożeń dla przyrody i krajobrazu. W szczególności: jeziora (ponad 60 jezior o pow. powyżej 1 ha), zbiorniki dystroficzne, rzeki, zmiennowilgotne łąki trzęślicowe, bory bagienne, świerczyna na torfie, olsy, łągi, łozowiska, torfowiska wysokie, torfowiska niskie, torfowiska przejściowe, torfowiska alkaliczne, jeziora ramienicowe, jeziora eutroficzne, jeziora dystroficzne, flora i fauna ekosystemów wodno-błotnych Ochrona charakterystycznych i unikatowych cech środow. przyrodniczego z jego gat. roślin i zwierząt oraz ekosystemami wodnymi i lądowymi. Utrzymanie podstaw. procesów ekologicznych. Ochrona natur. układów hydrologicznych. Ochrona brzegów rzek i jezior (zapobieg. niszczeniu trzcinowisk i roślin przybrzeżnej) przez unikanie lokaliz. zabud. letniskowej i pól namiotowych w bezpośrednim sąsiedztwie strefy brzegowej jezior i rzek. Wykluczenie możliwości wpływania turystycznego łodziami motorowymi na tereny wrażliwe przyrodniczo tzn. zatoki, starorzecza, przesmyki między wyspami. Zachowanie zadrzewień i zakrzewień oraz roślin zielnej w strefie brzeg. wód powierzchni., z dopuszcz. bud. pomostów na wys. ośrodków turystyki wodnej, pól namiot. i biwakowych oraz wyzn. miejsc wodowania i odbioru kajaków. Zapobieganie zaśmieceniu i wylewaniu ścieków bytowych, w tym opróżnianiu toalet chemicznych z jedn. płynących w miejscach do tego nie przystosowanych. Przywracanie wyższych poziomów wód powierzchniowych oraz w gruncie przez małą i średnią retencję zwłaszcza na obszarach leśnych i w dorzeczu Krutyni. Utrzymywanie wysokich stanów wód w systemie Wielkich Jezior Mazurskich (stabilizacja na poziomie 115,90-116 m n.p.m. zwłaszcza w okresie wiosennym i gospod. wodą jak zbiornik retencyjny) i w dolnym biegu rz. Krutyni (niezależnienie od poz. wody w jeziorach za pomocą systemu śluz i wykonania bystry). Zapobieganie odwadnianiu środow. podmokłych i utrzymanie lub odtworzenie bagiennych warunków wodnych torfowisk. Ograniczenie nawożenia gnojowicą zwłaszcza na przedwiośniu i wczesną wiosną oraz w strefie 100 m od brzegów jezior i rzek i 25-30m od śródpolnych zbiorników wodnych i rozlewisk. Wyznaczenie i ochrona terenów tarliskowych. Wykluczenie niszczenia tarlisk i łąk ramienicowych przy połowach ryb. sprzętem ciągnionym. Wykluczenie rybackiego użytkowania jezior dystroficznych i rzek włośnicznikowych. Wykluczenie likwidowania, zasypywania i przekształcania zbiorników wodnych, starorzeczy oraz obszarów wodno-błotnych. Realizacja ochrony i regeneracji ekosystemów mokradłowych. Wyklucz. wprowadzania nawet oczyszczonych ścieków do rzeki Krutyni od jez. Krutyńskiego do Bełdan, oraz do jezior. Ochrona śródpolnych i śródleśnych zbiorn. astatycznych jako unikatowych biotopów. Wykluczenie melioracji powodujących osuszanie zagłębień teren., destabilizujących poziom wody w zagłębieniach nie gwarantujących ich napełnienia w latach średnich, wykluczenie likwid. biotopów bagiennych, wykluczenie niszczenia źródeł i ich najbliższego rejonu, wykluczenie obniżania poz. wody w jeziorach, odwadniania gleb organicznych bez zapewnienia nawodnień efektywnych. Ograniczenie do minimum stosowania melioracyjnych urządzeń technicznych na rzecz zabiegów agromelioracyjnych. Obsadzanie drzewami i krzewami cieków. Pozostawienie w stanie istniejącym wszystkich kotlin bezodpływowych, zagłębień terenowych itp. Ograniczenie turystyki i rekreacji wodnej i rozbud. związ. z tym infrastruktury do wskazanych miejsc i akwenów.

Uwagi dotyczące obszaru

sprawujący nadzór nad obszarem nie dysponuje danymi, na podstawie których mógłby dokonać oceny obszaru, o której mowa w art. 349 ust. 14 pr.w.

3 (obszar chroniony)

Nazwa obszaru	Otuliny Mazurskiego Parku Krajobrazowego - Ruciane-Nida
Typ obszaru	obszar chronionego krajobrazu
Kod INSPIRE obszaru	PL.ZIPOP.1393.OCHK.589
Podstawa prawna utworzenia obszaru	rozporządzenie Nr 37 Wojewody Warmińsko-Mazurskiego z dnia 12 lipca 2002 r. w sprawie wprowadzenia zakazów dotyczących obszarów chronionego krajobrazu na terenie województwa warmińsko-mazurskiego; rozporządzenie Nr 21 Wojewody Warmińsko-Mazurskiego w sprawie wprowadzenia obszarów chronionego krajobrazu na terenie województwa warmińsko-mazurskiego; rozporządzenie Nr 138 Wojewody Warmińsko-Mazurskiego z dnia 12 listopada 2008 r. w sprawie Obszaru Chronionego Krajobrazu Otuliny Mazurskiego Parku Krajobrazowego - Ruciane-Nida
Powierzchnia obszaru (całkowita) [ha]	1636.5
Udział obszaru w długości JCWP [%]	nie dotyczy
Udział obszaru w powierzchni zlewni JCWP [%]	2.2

Cel środowiskowy dla obszaru

Zachowanie wyróżniającego się krajobrazu o zróżnicowanych ekosystemach, jego potencjału dla turystyki i wypoczynku oraz funkcji korytarzy ekologicznych. Utrzymywanie, a w razie potrzeby podwyższanie poziomu wód gruntowych [w lasach], w szczególności na siedliskach wilgotnych i bagiennych, tj. w borach bagiennych, olsach i łągach. Zachowanie i utrzymywanie w stanie zbliżonym do naturalnego istniejących śródleśnych cieków, mokradeł, torfowisk [w lasach]. Zachowanie śródpolnych torfowisk, zabagnień, podmokłości oraz oczek wodnych [poza lasami]. Ograniczenie melioracji odwadniających, w tym regulowania odpływu wody z sieci rowów, tylko do realizowanych w ramach racjonalnej gospodarki rolnej, jednak z bezwzględnym zachowaniem w stanie nienaruszonym terenów podmokłych, w tym torfowisk i obszarów wodno-błotnych oraz obszarów źródłiskowych cieków. Zachowanie i ochrona zbiorników wód powierzchniowych wraz z pasem roślinności okalającej, poza rowami melioracyjnymi. Ograniczenie wyznaczenia lokalizacji nowych wałów przeciwpowodziowych do rzeczywistej konieczności ochrony człowieka i jego mienia przed powodzią; w miarę możliwości wały należy lokalizować jak najdalej od koryta rzeki, wykorzystując naturalną rzeźbę terenu. Tworzenie stref buforowych wokół zbiorników wodnych w postaci pasów zadrzewień i zakrzewień, celem ograniczenia spływu substancji biogennych i zwiększenia różnorodności biologicznej. Ograniczenie prac regulacyjnych i utrzymaniowych rzek tylko do zakresu niezbędnego dla rzeczywistej ochrony przeciwpowodziowej. Zapewnienie swobodnej migracji rybom w ciekach poprzez budowę przepławek na istniejących i nowych budowach piętrzących. Utrzymanie i wprowadzanie zakrzewień i szuwarów wokół zbiorników wodnych, w szczególności starorzeczy i oczek wodnych jako bariery ograniczającej dostęp do linii brzegowej; utrzymanie lub tworzenie pasów zakrzewień i zadrzewień wzdłuż cieków jako naturalnej obudowy biologicznej ograniczającej spływ zanieczyszczeń z pól uprawnych. Ograniczenie działań powodujących obniżenie zwierciadła wód podziemnych, w szczególności budowy urządzeń drenarskich i rowów odwadniających na gruntach ornych, łąkach i pastwiskach w dolinach rzecznych oraz na krawędzi tarasów zalewowych i wysoczyzn. Zachowanie i ewentualne odtwarzanie korytarzy ekologicznych opartych o ekosystemy wodne, celem zachowania dróg migracji gatunków związanych z wodą. Zwiększanie retencji wodnej, przy czym zbiorniki małej retencji winny dodatkowo wzbogacać różnorodność biologiczną terenu, uwzględniając starorzecza i lokalne obniżenia terenu; w miarę możliwości technicznych i finansowych zalecane jest odtworzenie funkcji obszarów źródłiskowych o dużych zdolnościach retencyjnych; w miarę możliwości należy zachowywać lub odtwarzać siedliska hydrogeniczne mające dużą rolę w utrzymaniu lokalnej różnorodności biologicznej. Gospodarka rybacka na wodach powierzchniowych wspomagająca ochronę gatunków krytycznie zagrożonych i zagrożonych oraz promująca gatunki o pochodzeniu lokalnym, prowadząca do uzyskania struktury gatunkowej i wiekowej ryb właściwej dla danego typu wód.

Uwagi dotyczące obszaru

sprawujący nadzór nad obszarem nie dysponuje danymi, na podstawie których mógłby dokonać oceny obszaru, o której mowa w art. 349 ust. 14 pr.w.

4 (obszar chroniony)

Nazwa obszaru	Puszczy i Jezior Piskich
Typ obszaru	obszar chronionego krajobrazu
Kod INSPIRE obszaru	PL.ZIPOP.1393.OCHK.609
Podstawa prawna utworzenia obszaru	rozporządzenie nr 82/98 Wojewody Suwalskiego z dnia 15 czerwca 1998 r w sprawie zasad gospodarki przestrzennej na obszarach chronionego krajobrazu województwa suwalskiego; rozporządzenie Nr 37 Wojewody Warmińsko-Mazurskiego z dnia 12 lipca 2002 r. w sprawie wprowadzenia zakazów dotyczących obszarów chronionego krajobrazu na terenie województwa warmińsko-mazurskiego; rozporządzenie Nr 21 Wojewody Warmińsko-Mazurskiego z dnia 14 kwietnia 2003 r. w sprawie wprowadzenia obszarów chronionego krajobrazu na terenie województwa warmińsko-mazurskiego; rozporządzenie Nr 151 Wojewody Warmińsko-Mazurskiego z dnia 13 listopada 2008 r. w sprawie Obszaru Chronionego Krajobrazu Puszczy i Jezior Piskich; Uchwała NR XXX/671/17 SEJMIKU WOJEWÓDZTWA WARMIŃSKO-MAZURSKIEGO z dnia 26 września 2017 r. w sprawie Obszaru Chronionego Krajobrazu Puszczy i Jezior Piskich.
Powierzchnia obszaru (całkowita) [ha]	43088.03
Udział obszaru w długości JCWP [%]	44.19
Udział obszaru w powierzchni zlewni JCWP [%]	24.11

Cel środowiskowy dla obszaru

Zachowanie wyróżniającego się krajobrazu o zróżnicowanych ekosystemach, jego potencjału dla turystyki i wypoczynku oraz funkcji korytarzy ekologicznych. Utrzymywanie, a w razie potrzeby podwyższanie poziomu wód gruntowych, w szczególności na siedliskach wilgotnych i bagiennych, tj. w borach bagiennych, olsach i łąkach. Budowa zbiorników małej retencji jako zbiorników wielofunkcyjnych, w szczególności podwyższających różnorodność biologiczną w lasach. Zachowanie i utrzymywanie w stanie zbliżonym do naturalnego istniejących śródleśnych cieków, mokradeł, torfowisk [w ekosystemach leśnych]. Zachowanie śródpolnych torfowisk, zabagnień, podmokłości oraz oczek wodnych. Melioracje odwadniające, w tym regulowanie odpływu wody z sieci rowów, dopuszczalne tylko w ramach racjonalnej gospodarki rolnej, jednak z bezwzględnym zachowaniem w stanie nienaruszonym terenów podmokłych, w tym torfowisk i obszarów wodno-błotnych oraz obszarów źródliskowych cieków, melioracje nawadniające zalecane są w przypadku stwierdzonego niekorzystnego dla racjonalnej gospodarki rolnej obniżenia poziomu wód gruntowych [w nieleśnych ekosystemach lądowych]. Zachowanie i ochrona zbiorników wód powierzchniowych wraz w pasem roślinności okalającej, poza rowami melioracyjnymi. Wyznaczenie lokalizacji nowych wałów przeciwpowodziowych w oparciu o rzeczywistą konieczność ochrony człowieka i jego mienia przed powodzią. Wały w miarę możliwości należy lokalizować jak najdalej od koryta rzeki wykorzystując naturalną rzeźbę terenu. Tworzenie stref buforowych wokół zbiorników wodnych w postaci pasów zadrzewień i zakrzewień celem ograniczenia spływu substancji biogennej z pól uprawnych i zwiększenie różnorodności biologicznej. Prace regulacyjne i utrzymaniowe rzek prowadzić tylko w zakresie niezbędnym dla rzeczywistej ochrony przeciwpowodziowej. Ograniczanie zabudowy na krawędziach wysoczyznowych w celu zachowania ciągłości przyrodniczo-krajobrazowej oraz ochrony krawędzi tarasów rzecznych przed ruchami osuwiskowymi. Rozpoznanie okresowych dróg migracji zwierząt, których rozwój związany jest bezpośrednio ze środowiskiem wodnym (w szczególności płazów) oraz podejmowanie działań w celu ich ochrony. Wznoszenie nowych budowli piętrzących na ciekach, rowach i kanałach (retencja korytowa) winno być poprzedzone analizą bilansu wodnego zlewni. Zapewnienie swobodnej migracji rybom w ciekach poprzez budowę przepławek na istniejących i nowych budowlach piętrzących. Utrzymanie i wprowadzanie zakrzewień i szuwarów wokół zbiorników wodnych, w szczególności starorzeczy i oczek wodnych, jako bariery ograniczającej dostęp do linii brzegowej, utrzymanie lub tworzenie pasów zakrzewień i zadrzewień wzdłuż cieków jako naturalnej obudowy biologicznej ograniczającej spływ zanieczyszczeń z pól uprawnych. Ograniczenie działań powodujących obniżenie zwierciadła wód podziemnych, w szczególności budowy urządzeń drenarskich i rowów odwadniających na gruntach ornych, łąkach i pastwiskach w dolinach rzecznych oraz na krawędzi tarasów zalewowych. Opracowanie i wdrożenie programów reintrodukcji, restytucji, czynnej ochrony rzadkich i zagrożonych gatunków zwierząt, roślin i grzybów bezpośrednio związanych z ekosystemami wodnymi. Zachowanie i ewentualne odtwarzanie korytarzy ekologicznych opartych o ekosystemy wodne celem zachowania dróg migracji gatunków związanych z wodą, zwiększanie retencji wodnej, przy czym zbiorniki małej retencji winny dodatkowo wzbogacać różnorodność biologiczną terenu, uwzględniając starorzecza i lokalne obniżenia terenu. Zalecane jest odtworzenie funkcji obszarów źródliskowych o dużych zdolnościach retencyjnych. Zachowywanie lub odtwarzanie siedlisk hydrogenicznych mających dużą rolę w utrzymaniu lokalnej różnorodności biologicznej. Rozpoznanie oraz ewentualna przebudowa struktury ichtiofauny zgodnie z charakterem siedliska we wszystkich zbiornikach wodnych przewidzianych do wykorzystania w myśl właściwych przepisów o rybactwie śródlądowym. Gospodarka rybacka na wodach powierzchniowych powinna wspomagać ochronę gatunków krytycznie zagrożonych i zagrożonych oraz promować gatunki o pochodzeniu lokalnym prowadząc do uzyskania struktury gatunkowej i wiekowej ryb właściwej dla danego typu wód.

Uwagi dotyczące obszaru

sprawujący nadzór nad obszarem nie dysponuje danymi, na podstawie których mógłby dokonać oceny obszaru, o której mowa w art. 349 ust. 14 pr.w.

5 (obszar chroniony)

Nazwa obszaru	Spychowski
Typ obszaru	obszar chronionego krajobrazu
Kod INSPIRE obszaru	PL.ZIPOP.1393.OCHK.618

Podstawa prawna utworzenia obszaru	rozporządzenie Nr 37 Wojewody Warmińsko-Mazurskiego z dnia 12 lipca 2002 r. w sprawie wprowadzenia zakazów dotyczących obszarów chronionego krajobrazu na terenie województwa warmińsko-mazurskiego; rozporządzenie Nr 21 Wojewody Warmińsko-Mazurskiego z dnia 14 kwietnia 2003 r. w sprawie wprowadzenia obszarów chronionego krajobrazu na terenie województwa warmińsko-mazurskiego; rozporządzenie Nr 133 Wojewody Warmińsko-Mazurskiego z dnia 12 listopada 2008 r. w sprawie Spychowskiego Obszaru Chronionego Krajobrazu; Uchwała NR XXXIV/743/18 SEJMIKU WOJEWÓDZTWA WARMIŃSKO-MAZURSKIEGO z dnia 19 lutego 2018 r. w sprawie Spychowskiego Obszaru Chronionego Krajobrazu.
Powierzchnia obszaru (całkowita) [ha]	12188.86
Udział obszaru w długości JCWP [%]	3.34
Udział obszaru w powierzchni zlewni JCWP [%]	7.27
Cel środowiskowy dla obszaru	<p>Zachowanie wyróżniającego się krajobrazu o zróżnicowanych ekosystemach, jego potencjału dla turystyki i wypoczynku oraz funkcji korytarzy ekologicznych. Utrzymywanie, a w razie potrzeby podwyższanie poziomu wód gruntowych, w szczególności na siedliskach wilgotnych i bagiennych, tj. w borach bagiennych, olsach i łągach; budowa zbiorników małej retencji jako zbiorników wielofunkcyjnych. Zachowanie i utrzymywanie w stanie zbliżonym do naturalnego istniejących śródlęśnych cieków, mokradeł, torfowisk [w ekosystemach leśnych]. Zachowanie śródpolnych torfowisk, zabagnień, podmokłości oraz oczek wodnych; melioracje odwadniające, w tym regulowanie odpływu wody z sieci rowów, dopuszczalne tylko w ramach racjonalnej gospodarki rolnej, jednak z bezwzględnym zachowaniem w stanie nienaruszonym terenów podmokłych, w tym torfowisk i obszarów wodno-błotnych oraz obszarów źródłiskowych cieków; melioracje nawadniające zalecane są w przypadku stwierdzonego niekorzystnego dla racjonalnej gospodarki rolnej obniżenia poziomu wód gruntowych [w ekosystemach nieleśnych].</p> <p>Zachowanie i ochrona zbiorników wód powierzchniowych wraz z pasem roślinności okalającej, poza rowami melioracyjnymi. wyznaczenie lokalizacji nowych wałów przeciwpowodziowych w oparciu o rzeczywistą konieczność ochrony człowieka i jego mienia przed powodzią; w miarę możliwości wały należy lokalizować jak najdalej od koryta rzeki wykorzystując naturalną rzeźbę terenu. Tworzenie stref buforowych wokół zbiorników wodnych w postaci pasów zadrzewień i zakrzewień celem ograniczenia spływu substancji biogennej i zwiększenia różnorodności biologicznej. Prowadzenie prac regulacyjnych i utrzymaniowych rzek tylko w zakresie niezbędnym dla rzeczywistej ochrony przeciwpowodziowej. Ograniczanie zabudowy na krawędziach wysoczyznowych, w celu zachowania ciągłości przyrodniczo-krajobrazowej oraz ochrony krawędzi tarasów rzecznych przed ruchami osuwiskowymi. Rozpoznanie okresowych dróg migracji zwierząt, których rozwój związany jest bezpośrednio ze środowiskiem wodnym (w szczególności płazów) oraz podejmowanie działań w celu ich ochrony. Wznoszenie nowych budowli piętrzących na ciekach, rowach i kanałach (retencja korytowa) winno być poprzedzone analizą bilansu wodnego zlewni. Zapewnienie swobodnej migracji rybom w ciekach poprzez budowę przepławek na istniejących i nowych budowlach piętrzących. Utrzymanie i wprowadzanie zakrzewień i szuwarów wokół zbiorników wodnych, w szczególności starorzeczy i oczek wodnych, jako bariery ograniczającej dostęp do linii brzegowej, utrzymanie lub tworzenie pasów zakrzewień i zadrzewień wzdłuż cieków jako naturalnej obudowy biologicznej ograniczającej spływ zanieczyszczeń z pól uprawnych. Ograniczenie działań powodujących obniżenie zwierciadła wód podziemnych, w szczególności budowy urządzeń drenarskich i rowów odwadniających na gruntach ornych, łąkach i pastwiskach w dolinach rzecznych oraz na krawędzi tarasów zalewowych i wysoczyzn. Opracowanie i wdrożenie programów reintrodukcji, restytucji, czynnej ochrony rzadkich i zagrożonych gatunków zwierząt, roślin i grzybów bezpośrednio związanych z ekosystemami wodnymi. Zachowanie i ewentualne odtwarzanie korytarzy ekologicznych opartych o ekosystemy wodne celem zachowania dróg migracji gatunków związanych z wodą. Zwiększanie retencji wodnej, przy czym zbiorniki małej retencji winny dodatkowo wzbogacać różnorodność biologiczną terenu, uwzględniając starorzecza i lokalne obniżenia terenu; odtworzenie funkcji obszarów źródłiskowych o dużych zdolnościach retencyjnych; zachowywać lub odtwarzać siedliska hydrogeniczne mające dużą rolę w utrzymaniu lokalnej różnorodności biologicznej. Rozpoznanie oraz ewentualna przebudowa struktury ichtiofauny zgodnie z charakterem siedliska we wszystkich zbiornikach wodnych przewidzianych do wykorzystania w myśl właściwych przepisów o rybactwie śródlądowym; gospodarka rybacka na wodach powierzchniowych powinna wspomagać ochronę gatunków krytycznie zagrożonych i zagrożonych oraz promować gatunki o pochodzeniu lokalnym prowadząc do uzyskania struktury gatunkowej i wiekowej ryb właściwej dla danego typu wód.</p>
Uwagi dotyczące obszaru	sprawujący nadzór nad obszarem nie dysponuje danymi, na podstawie których mógłby dokonać oceny obszaru, o której mowa w art. 349 ust. 14 pr.w.

6 (obszar chroniony)

Nazwa obszaru	Puszcza Piska
Typ obszaru	obszar Natura 2000
Kod INSPIRE obszaru	PL.ZIPOP.1393.N2K.PLB280008.B
Podstawa prawna utworzenia obszaru	rozporządzenie Ministra Środowiska z dnia 21 lipca 2004 r. w sprawie obszarów specjalnej ochrony ptaków Natura 2000 wraz z rozporządzeniami zmieniającymi
Powierzchnia obszaru (całkowita) [ha]	172802.21
Udział obszaru w długości JCWP [%]	100
Udział obszaru w powierzchni zlewni JCWP [%]	100
Cel środowiskowy dla obszaru	utrzymanie lub przywrócenie właściwego stanu ochrony przedmiotów ochrony – gatunki: <i>Acrocephalus arundinaceus</i> r, <i>Alcedo atthis</i> r, <i>Anas crecca</i> r, <i>Aquila pomarina</i> r, <i>Botaurus stellaris</i> r, <i>Bucephala clangula</i> r, <i>Chlidonias niger</i> r, <i>Ciconia ciconia</i> r, <i>Ciconia nigra</i> r, <i>Circus aeruginosus</i> r, <i>Crex crex</i> r, <i>Cygnus olor</i> r, <i>Grus grus</i> r, <i>Haliaeetus albicilla</i> p, <i>Ixobrychus minutus</i> r, <i>Larus ridibundus</i> r, <i>Mergus merganser</i> r, <i>Milvus migrans</i> r, <i>Milvus milvus</i> r, <i>Netta rufina</i> r, <i>Pandion haliaetus</i> r, <i>Phalacrocorax carbo sinensis</i> r, <i>Podiceps cristatus</i> r, <i>Porzana parva</i> r, <i>Porzana porzana</i> r, <i>Sterna hirundo</i> r, <i>Tetrao tetrix tetrix</i> p, <i>Tringa ochropus</i> r (dokładne dane zawiera tabela wymagań wodnych właściwego stanu ochrony gatunków Natura 2000)
Uwagi dotyczące obszaru	projekt dokumentacji PZO

7 (obszar chroniony)

Nazwa obszaru	Ostoja Piska
Typ obszaru	obszar Natura 2000
Kod INSPIRE obszaru	PL.ZIPOP.1393.N2K.PLB280048.H
Podstawa prawna utworzenia obszaru	decyzja Komisji z dnia 10 stycznia 2011 r. w sprawie przyjęcia na mocy dyrektywy Rady 92/43/EWG czwartego zaktualizowanego wykazu terenów mających znaczenie dla Wspólnoty składających się na kontynentalny region biogeograficzny (notyfikowana jako dokument nr C(2010) 9669) (2011/64/UE); Decyzja wykonawcza Komisji (UE) 2022/231 z dnia 16 lutego 2022 r. w sprawie przyjęcia piętnastego zaktualizowanego wykazu terenów mających znaczenie dla Wspólnoty składających się na kontynentalny region biogeograficzny (notyfikowana jako dokument nr C(2022) 854)
Powierzchnia obszaru (całkowita) [ha]	57826.61
Udział obszaru w długości JCWP [%]	65.44
Udział obszaru w powierzchni zlewni JCWP [%]	32.77
Cel środowiskowy dla obszaru	utrzymanie lub przywrócenie właściwego stanu ochrony przedmiotów ochrony – siedlisko przyrodnicze: 3140, 3150, 3160, 6410, 7110, 7140, 7150, 7210, 91D0, 91E0; gatunki: <i>Cobitis taenia</i> , <i>Bombina bombina</i> , <i>Triturus cristatus</i> , <i>Emys orbicularis</i> , <i>Castor fiber</i> , <i>Lutra lutra</i> , <i>Leucorhina pectoralis</i> , <i>Vertigo angustior</i> , <i>Hamatocaulis vernicosus</i> (dokładne dane zawiera tabela wymagań wodnych właściwego stanu ochrony siedlisk i gatunków Natura 2000)
Uwagi dotyczące obszaru	dokumentacja PZO

8 (obszar chroniony)

Nazwa obszaru	Biele
Typ obszaru	użytek ekologiczny
Kod INSPIRE obszaru	PL.ZIPOP.1393.UE.2817072.5
Podstawa prawna utworzenia obszaru	rozporządzenie Nr 43 Wojewody Olsztyńskiego z dnia 10 kwietnia 1992 w sprawie uznania obiektów i obszarów podlegających ochronie za pomniki przyrody oraz użytki ekologiczne; rozporządzenie Nr 32 Wojewody Warmińsko-Mazurskiego z dnia 30 lipca 2009 w sprawie ustanowienia użytku ekologicznego „Biele”; Uchwała NR VII/48/2015 RADY GMINY ŚWIĘTAJNO z dnia 19 maja 2015 r. w sprawie ustanowienia użytku ekologicznego „Biele”.
Powierzchnia obszaru (całkowita) [ha]	26.7862
Udział obszaru w długości JCWP [%]	0.96
Udział obszaru w powierzchni zlewni JCWP [%]	0.15
Cel środowiskowy dla obszaru	Zachowanie przedmiotów ochrony: jezioro, ciek, torfowiska niskie, siedl. przyr. 3160; 91D0

Uwagi dotyczące obszaru

w obowiązującym aPGW dla obszaru nie jest ustalony cel środowiskowy, którego osiągnięcie można ocenić

Obszary przeznaczone do ochrony gatunków zwierząt wodnych o znaczeniu gospodarczym

Czy występują?

nie występują obszary przeznaczone do ochrony gatunków zwierząt wodnych o znaczeniu gospodarczym

8. CEL ŚRODOWISKOWY

Stan/potencjał ekologiczny	dobry stan ekologiczny; zapewnienie drożności cieku według wymagań gatunków chronionych
Stan chemiczny	dobry stan chemiczny
Wymagania dla elementów biologicznych	
Podstawa wymagania	rozporządzenie Ministra Infrastruktury z dnia 25.06.2021 r. w sprawie klasyfikacji stanu ekologicznego, potencjału ekologicznego i stanu chemicznego oraz sposobu klasyfikacji stanu jednolitych części wód powierzchniowych, a także środowiskowych norm jakości dla substancji priorytetowych (Dz.U. 2021 poz. 1475) oraz załącznik IIaPGW prezentujący wartości graniczne SCW i SZCW
Parametry charakteryzujące cel środowiskowy	
Fitoplankton - Indeks IFPL	$\geq 0,79$
Fitobentos - Indeks okrzemkowy (IO)	$> 0,39$
Makrofity - Makrofitowy indeks rzeczny (MIR)	$\geq 0,663$
Makrobezkręgowce bentosowe - Indeks MMI_PL	$\geq 0,687$
Ichtyofauna	
Indeks EFI+PL dla rzek z dominacją ryb łososiowatych (Salmonid)	nie ustala się
Indeks EFI+PL dla rzek z dominacją ryb karpiowatych (Cyprinid)	
Brodzenie	nie ustala się
Połów z łodzi	nie ustala się
Wskaźnik IBI_PL	$\geq 0,646$ (jeżeli stwierdzono brak ryb, jednolitej części wód rzecznych nadaje się klasę V)
Klasa elementów biologicznych	klasa II
Wymagania dla elementów fizykochemicznych	
Podstawa wymagania	rozporządzenie Ministra Infrastruktury z dnia 25.06.2021 r. w sprawie klasyfikacji stanu ekologicznego, potencjału ekologicznego i stanu chemicznego oraz sposobu klasyfikacji stanu jednolitych części wód powierzchniowych, a także środowiskowych norm jakości dla substancji priorytetowych (Dz.U. 2021 poz. 1475)
Parametry charakteryzujące cel środowiskowy	
Tlen rozpuszczony (mgO ₂ /l)	$\geq 7,5$
BZT ₅ (mgO ₂ /l)	$\leq 3,8$
OWO (mgC/l)	$\leq 12,1$
Przewodność w 20oC (uS/cm)	≤ 480
Azot amonowy (mgN-NH ₄ /l)	$\leq 0,3$
Azot azotanowy (mgN-NO ₃ /l)	$\leq 1,3$
Azot ogólny (mgN/l)	$\leq 2,5$
Fosfor fosforanowy (V) (ortofosforanowy) (mg P-PO ₄ /l)	$\leq 0,08$
Fosfor ogólny (mgP/l)	$\leq 0,3$
Specyficzne zanieczyszczenia syntetyczne i niesyntetyczne	spełnienie wymagań załącznika 11 z rozporządzenia Ministra Infrastruktury z dnia 25.06.2021 r. w sprawie klasyfikacji stanu ekologicznego, potencjału ekologicznego i stanu chemicznego oraz sposobu klasyfikacji stanu jednolitych części wód powierzchniowych, a także środowiskowych norm jakości dla substancji priorytetowych (Dz.U. 2021 poz. 1475)

Wymagania dla elementów hydromorfologicznych

Podstawa wymagania	rozporządzenie Ministra Infrastruktury z dnia 25.06.2021 r. w sprawie klasyfikacji stanu ekologicznego, potencjału ekologicznego i stanu chemicznego oraz sposobu klasyfikacji stanu jednolitych części wód powierzchniowych, a także środowiskowych norm jakości dla substancji priorytetowych (Dz.U. 2021 poz. 1475)
Parametry charakteryzujące cel środowiskowy	
Hydromorfologiczny indeks rzeczny (HIR)	$\geq 0,639$ (dla cieków o szerokości koryta ≤ 30 m) $\geq 0,613$ (dla cieków o szerokości koryta > 30 m)

Wymagania dla wskaźników chemicznych

Podstawa wymagania	rozporządzenie Ministra Infrastruktury z dnia 25.06.2021 r. w sprawie klasyfikacji stanu ekologicznego, potencjału ekologicznego i stanu chemicznego oraz sposobu klasyfikacji stanu jednolitych części wód powierzchniowych, a także środowiskowych norm jakości dla substancji priorytetowych (Dz.U. 2021 poz. 1475)
Parametry charakteryzujące cel środowiskowy	spełnienie wymagań załącznika nr 14 rozporządzenia Ministra Infrastruktury z dnia 25.06.2021 r. w sprawie klasyfikacji stanu ekologicznego, potencjału ekologicznego i stanu chemicznego oraz sposobu klasyfikacji stanu jednolitych części wód powierzchniowych, a także środowiskowych norm jakości dla substancji priorytetowych (Dz.U. 2021 poz. 1475)

Wymagania dla obszarów chronionych będących jednolitymi częściami wód, przeznaczonymi do poboru wody na potrzeby zaopatrzenia ludności w wodę przeznaczoną do spożycia (wymagania dotyczą miejsc poboru wody)

Podstawa wymagania	NIE – JCWP nieprzeznaczona do poboru wody na potrzeby zaopatrzenia ludności w wodę przeznaczoną do spożycia przez ludzi
--------------------	---

Wymagania dla obszarów chronionych będących jednolitymi częściami wód przeznaczonymi do celów rekreacyjnych, w tym kąpieliskowych (wymagania dotyczą fragmentu wód wykorzystywanego do celów kąpieliskowych)

Podstawa wymagania	NIE - JCWP nieprzeznaczona do celów rekreacyjnych, w tym kąpieliskowych
--------------------	---

Wymagania dla obszarów wrażliwych na eutrofizację wywołaną zanieczyszczeniami pochodzącymi ze źródeł komunalnych, rozumianą jako wzbogacanie wód biogenami, w szczególności związkami azotu lub fosforu, powodującymi przyspieszony wzrost glonów oraz wyższych form życia roślinnego, w wyniku którego następują niepożądane zakłócenia biologicznych stosunków w środowisku wodnym oraz pogorszenie jakości tych wód

brak dodatkowych wymagań

Wymagania w odniesieniu do JCWP, wynikające z wymagań dla obszarów przyrodniczych

Przepływ (wylewy)	ponadkorytowy charakter przepływu Q50 i niezredukowana antropogenicznie częstotliwość jego występowania (wylewy potrzebne dla: 91E0 w Ostoja Piska PLH280048)
Trasa migracji ryb dwuśrodowiskowych od morza do obszaru chroniącego ich tarliska	nie dotyczy
Drożność wg wymagań bolenia lub brzanki (brak przeszkód $> 0,30$ m), odcinek 50 km	nie dotyczy
Drożność wg wymagań minogów (brak przeszkód $> 0,15$ m), odcinek 20 km	nie dotyczy
Drożność wg wymagań: kietbia Kesslera, kietbia białopłetwego, głowacza białopłetwego, kozy, kozy złotawej, piskorza lub różanki (brak przeszkód $> 0,1$ m), odcinek 10 km	drożność wg wymagań małych ryb chronionych - przedmiotów ochrony w obsz. Natura 2000: Ostoja Piska PLH280048
Stan hydromorfologii wg wymogów rzek włosienicznikowych (HQA ≥ 50 i HMS ≤ 20 , con. 3 naturalne elementy morfologiczne)	nie dotyczy
Obszary chronione przeznaczone do ochrony siedlisk lub gatunków, ustanowionych w ustawie o ochronie przyrody, dla których utrzymanie lub poprawa stanu wód jest ważnym czynnikiem w ich ochronie- wymagania dla obszarów chronionych	spełnienie celu wskazanego w rejestrze wykazu obszarów chronionych do ochrony siedlisk i gatunków dla obszarów przypisanych JCWP

Wymagania dla obszarów przeznaczonych do ochrony gatunków zwierząt wodnych o znaczeniu gospodarczym

nie dotyczy

Postęp w osiąganiu celów środowiskowych JCWP w porównaniu do aPGW 2016 r. (wg oceny stanu wód za lata 2014-2019) Ocena postępu według podziału jednostek planistycznych aPGW (2016)

Stan/potencjał ekologiczny	RW20002526439 - cel nieosiągnięty - pogorszenie do stanu złego
Stan chemiczny	RW20002526439 - cel osiągnięty - utrzymanie dobrego stanu

9. ODSTĘPSTWA OD OSIĄGNIĘCIA CELÓW ŚRODOWISKOWYCH JCWP

9.1. Przyczyna odstępstwa od osiągnięcia celów środowiskowych, tj. przyczyna złego stanu wód (lub zagrożenia osiągnięcia celu środowiskowego – w przypadku niemonitorowanych JCWP)

Warunki naturalne

Potencjał sorpcyjny - wrażliwość zlewni na presję antropogeniczną wyrażona w skali od 1 do 5 (5 - najmniejsza odporność)	1 - wysoki
Czy JCWP cechuje się naturalną podatnością na presję wskutek niekorzystnych wartości potencjału sorpcyjnego	NIE - JCWP nie cechuje się naturalną podatnością na presję wskutek niekorzystnych wartości potencjału sorpcyjnego
Susza	słabo i umiarkowanie zagrożone suszą
Brak przepływu	brak ryzyka
Wskaźniki, dla których osiągnięcie celu środowiskowego jest determinowane przez warunki naturalne	
Fizykochemiczne	nie dotyczy
Biologiczne	nie dotyczy
Chemiczne	Wskaźniki, dla których wykazano przekroczenie EQS w biocie; benzo(a)piren w wodzie

Presja pochodząca z innej/innych JCWP

Nazwa i kod JCWP	nie dotyczy (nie dotyczy)
Wskaźniki, dla których cel środowiskowy jest zagrożony przez presję z innej/innych JCWP	
Charakteryzujące warunki biogenne (substancje biogenne)	nie dotyczy
Zasolenie (przewodność)	nie dotyczy
Syntetyczne i niesyntetyczne substancje zanieczyszczające	nie dotyczy
Biologiczne	nie dotyczy
Chemiczne	nie dotyczy

Antropopresja w obrębie zlewni

Główne źródło presji troficznych	nawożenie i depozycja
Główne źródło presji zasalających	nie dotyczy
Główne źródło presji z grupy syntetycznych i niesyntetycznych substancji zanieczyszczających	nie dotyczy
Główne źródło presji hydromorfologicznych	prostowanie koryta - rzeki główne, rp
Główne źródło presji chemicznych	Rozproszone - rozwój obszarów zurbanizowanych: transport, turystyka, odpływ miejski; Rozproszone - rolnictwo, leśnictwo; nieznane (substancje zakazane)
Wskaźniki, dla których cel środowiskowy jest zagrożony przez presję występującą w zlewni JCWP	
Fizykochemiczne	fosfor fosforanowy (V)
Biologiczne	makrobezkręgowce
Chemiczne	benzo(a)piren, heptachlor

9.2. Skuteczność programu działań

Możliwe osiągnięcie celu środowiskowego (wskazanie do odroczenia w czasie terminu osiągnięcia celów środowiskowych, tj. do odstąpienia czasowego w trybie art. 4 ust. 4 RDW)

Wskaźniki stanu wód, dla których program działań daje wysoki stopień pewności na osiągnięcie celów środowiskowych do 2027 r.

Fizykochemiczne	fosforany
Biologiczne	MMI
Chemiczne	benzo(a)piren (występowanie w wodzie), benzo(a)piren (występowanie w biocie)

Wskaźniki stanu wód, dla których program działań daje wysoki stopień pewności na osiągnięcie celów środowiskowych po 2027 r.

Fizykochemiczne	nie dotyczy
Biologiczne	nie dotyczy
Chemiczne	heptachlor (występowanie w biocie)

Brak możliwości osiągnięcia celów środowiskowych (wskazanie do złagodzenia celów środowiskowych, tj. do odstąpienia w trybie art. 4 ust. 5 RDW)

Wskaźniki stanu wód, dla których program działań (przy założeniu jego pełnego wdrożenia) nie daje wysokiego stopnia pewności osiągnięcia celów środowiskowych

Fizykochemiczne	nie dotyczy
Biologiczne	nie dotyczy
Chemiczne	nie dotyczy

9.3. Odroczenie w czasie terminu osiągnięcia celu środowiskowego (odstąpienie czasowe w trybie art. 4 ust. 4 RDW)

Czy ustanowiono odstąpienie? Tak, dla danej JCWP zostało ustanowione odstąpienie z art. 4 ust. 4 Ramowej Dyrektywy Wodnej

Wskaźniki/grupa wskaźników, w zakresie których przedłużono termin osiągnięcia celu środowiskowego JCWP (odstąpienie czasowe w trybie art. 4 ust. 4 RDW)

Dla których program działań daje wysoki stopień pewności na osiągnięcie celów środowiskowych do 2027 r.

Fizykochemiczne	fosforany
Biologiczne	MMI
Chemiczne	benzo(a)piren (występowanie w wodzie), benzo(a)piren (występowanie w biocie)

Dla których program działań daje wysoki stopień pewności na osiągnięcie celów środowiskowych po 2027 r.

Fizykochemiczne	nie dotyczy
Biologiczne	nie dotyczy
Chemiczne	heptachlor (występowanie w biocie)

Termin osiągnięcia celu środowiskowego do 2027 r.; substancje priorytetowe wprowadzone dyrektywą 2013/39/UE - do 2039 r.

Uzasadnienie odstąpienia czasowego (w trybie art. 4 ust. 4 RDW)

Warunki naturalne uniemożliwiające osiągnięcie celów środowiskowych w perspektywie do końca 2027 r. (lub roku 2039 - dla substancji priorytetowych wprowadzonych dyrektywą 2013/39/UE)

Naturalna podatność na presję wynikająca z potencjału sorpcyjnego zlewni	NIE - JCWP nie cechuje się naturalną podatnością na presję wskutek niekorzystnych wartości potencjału sorpcyjnego
Inne warunki naturalne	procesy biochemiczne procesy ekologiczne procesy fizykochemiczne procesy hydromorfologiczne zanieczyszczenia z przeszłości

Wykonalność techniczna (dotyczy wyłącznie przypadków, w których przyczyną złego stanu wód są substancje priorytetowe wprowadzone dyrektywą 2013/39/UE)

Zgodnie z zaproponowanym zestawem działań

Nieproporcjonalne koszty: (dotyczy wyłącznie przypadków, w których przyczyną złego stanu wód są substancje priorytetowe wprowadzone dyrektywą 2013/39/UE)

NIE

Podsumowanie

odstępstwo polegające na odroczeniu terminu osiągnięcia celów środowiskowych jest związane z tym, że nie są osiągnięte (lub są zagrożone) cele środowiskowe JCWP w zakresie wskaźników: fosforany; MMI; benzo(a)piren(w), benzo(a)piren(b); heptachlor(b). Jest to spowodowane warunkami naturalnymi (wskazanymi w kolumnie pn. „Warunki naturalne uniemożliwiające osiągnięcie celów środowiskowych w perspektywie do końca 2027 r. (lub roku 2039 - dla substancji priorytetowych wprowadzonych dyrektywą 2013/39/UE)”) a w odniesieniu do substancji priorytetowych wprowadzonych dyrektywą 2013/39/UE – brakiem możliwości technicznych (w tym: niewystarczającymi danymi na temat źródeł zanieczyszczenia) i nieproporcjonalnością kosztów. Warunkiem odstępstwa jest pełne i terminowe wdrożenie programu działań (którego zakres i skuteczność określono w zestawach działań).

9.4. Ustalenie mniej rygorystycznego celu środowiskowego (odstępstwo w trybie art. 4 ust. 5 RDW):
Czy ustanowiono odstępstwo?

Nie, dla danej JCWP nie zostało ustanowione odstępstwo z art. 4 ust. 5 Ramowej Dyrektywy Wodnej

Wskaźniki/grupa wskaźników, w zakresie których ustalono mniej rygorystyczny cel środowiskowy dla JCWP (odstępstwo w trybie art. 4 ust. 5 RDW)

nie dotyczy

Uzasadnienie odstępstwa polegającego na złagodzeniu celów środowiskowych (w trybie art. 4 ust. 5 RDW)

Warunki naturalne będące trwałą przyczyną nieosiągnięcia celów środowiskowych

nie dotyczy

Potrzeba społeczno-ekonomiczna zaspokajana przez źródło presji antropogenicznej determinującej na stan wód w stopniu zagrażającym osiągnięciu celów środowiskowych

nie dotyczy

Wyjaśnienie braku alternatywnego sposobu zaspokojenia potrzeby społeczno-ekonomicznej

nie dotyczy

Podsumowanie

nie dotyczy

9.5. Czy w obrębie jcw planowane są inwestycje spełniające przesłanki odstępstwa z art. 4 ust. 7 RDW (wg stanu na 2021 rok)
Czy ustanowiono odstępstwo?

Nie, dla danej JCWP nie zostało ustanowione odstępstwo z art. 4 ust. 7 Ramowej Dyrektywy Wodnej

10. POZA OBOWIĄZKOWĄ REALIZACJĄ KATALOGU DZIAŁAŃ KRAJOWYCH WDRAŻA SIĘ ZESTAW DZIAŁAŃ
Działania podstawowe
1 (działanie podstawowe)
ID działania

RW2000182643299__RWC_02.01__OC__01679

Kategoria działań

Poprawa warunków dla obszarów chronionych

Grupa działań

Działania wynikające z planów ochrony/planów zadań ochronnych ustanowionych dla obszarów przeznaczonych do ochrony siedlisk lub gatunków, dla których utrzymanie lub poprawa stanu wód jest ważnym czynnikiem w ich ochronie

Nazwa działania

Realizacja działań wynikających z planów ochrony i planów zadań ochronnych dla obszarów chronionych.

Opis działania	<p>W Parku i jego otulinie wprowadza się alokację jezior określającą priorytetowe użytkowanie jezior, główne funkcje poszczególnych zbiorników: - na jeziorach nieobjętych rezerwatami przyrody dopuszcza się prowadzenie racjonalnej gospodarki rybackiej (w oparciu o operaty rybackie pozytywnie zaopiniowane przez Instytut Rybactwa Śródlądowego w Olsztynie) wraz amatorskim połowem ryb; gospodarka ta spełnia wymogi zrównoważonego rybactwa tzn.: umożliwia utrzymanie i przywracanie zdrowych populacji docelowych gatunków ryb oraz sprzyja utrzymaniu integralności ekosystemów jeziornych, - na jeziorach o szczególnych walorach przyrodniczych i krajobrazowych należy prowadzić publicznie udokumentowany nadzór nad gospodarką rybacką (Mokre, Uplik, Zdrużno, Majcz Wielki, Majcz Mały, Zatoka Łuknańska jeziora Śniardwy, Kaczerajno oraz jeziora już objęte ochroną rezerwatową z dopuszczonym gospodarowaniem rybackim) i amatorskim połowem ryb (Zdrężno, Kołowin, Kołowiek, Gryżewskie, Flos, Skok, Skarp, Wesołek, Jegocin Duży, pd. część Zatoki Wygryńskiej jeziora Bełdany), - jeziora, których główną funkcją może być zarówno gospodarka rybacka, jak i amatorski połów ryb: Śniardwy, Wejsunek, Jegocin Mały, Kuc, Zdrużno; na poszczególnych jeziorach w tej grupie dopuszcza się użytkowanie rekreacyjne na poziomie nie kolidującym z gospodarką rybacką i amatorskim połowem ryb. Oznacza to, że lokalizacja jakichkolwiek obiektów rekreacyjnych trwałych lub okresowych nie może doprowadzać do niszczenia stref rozrodu ryb, bytowania narybku itp., - jeziora, których główną funkcją powinno być użytkowanie rekreacyjne np: Bełdany, Guzianka Wielka i Mała, Mikołajskie; na terenie Parku są to wody określone w obwieszczeniu RZGW (29 r.) - gospodarka rybacka i amatorski połów ryb na tych jeziorach winny być podporządkowane realizacji funkcji głównej. Oznacza to, że lokalizacja obiektów rekreacyjnych na poszczególnych jeziorach tej grupy winna uwzględniać przede wszystkim zasady ochrony jezior (utrzymywanie lub poprawa jakości wód), w mniejszym zaś stopniu interesy gospodarki rybackiej i amatorskiego połowu ryb, - na jeziorach objętych ochroną, jako rezerwat przyrody obowiązuje zakaz prowadzenia gospodarki rybackiej i amatorskiego połowu ryb, chyba, że zostaną one dopuszczane na mocy planu ochrony lub zadań ochronnych ustanowionych dla rezerwatu, lub indywidualnej zgody Regionalnego Dyrektora Ochrony Środowiska w Olsztynie wydanej na wniosek zainteresowanego. (Mazurski Park Krajobrazowy).</p>
Koszt realizacji [PLN]	Zgodnie z wyceną sprawującego nadzór nad obszarem
Źródło finansowania	W zależności od czasu i zakresu realizacji działania oraz możliwości jednostki odpowiedzialnej za realizację np. Środki własne, Środki UE: Europejski Fundusz Rozwoju Regionalnego (EFRR), Europejski Fundusz Rolny na rzecz Rozwoju Obszarów Wiejskich (EFRROW), Program LIFE, Środki krajowe - NFOŚiGW/WFOŚiGW, Mechanizm Finansowy EOG/Norweski Mechanizm Finansowy.
Termin realizacji	ciągłe w okresie obowiązywania PZO/PO
Jednostka odpowiedzialna za realizację	Sprawujący nadzór nad obszarem
Jednostka odpowiedzialna za sprawozdawczość	Sprawujący nadzór nad obszarem
2 (działanie podstawowe)	
ID działania	RW2000182643299__RWC_02.02__OC__04061
Kategoria działań	Poprawa warunków dla obszarów chronionych
Grupa działań	Działania naprawcze dla obszarów chronionych
Nazwa działania	Rozpoznanie zasadności realizacji działań naprawczych dla obszarów chronionych w zakresie dopływu zanieczyszczeń.
Opis działania	Rozpoznanie zasadności, a w przypadku jej stwierdzenia wprowadzenie do ustanawianych PZO/PO działań mających na celu redukcję dopływu zanieczyszczeń. Zalecane w sytuacji stwierdzenia ryzyka presji zrzutów oraz znaczącej presji na elementy fizykochemiczne dla realizacji celów środowiskowych obszarów chronionych przeznaczonych do ochrony siedlisk i gatunków w zakresie kryterium: dopływ zanieczyszczeń (zgodnie z celami środowiskowymi dla obszaru chronionego, adekwatnie do natężenia istniejącej presji) (Obszar Natura 2000 Ostoja Piska).
Koszt realizacji [PLN]	Zgodnie z wyceną sprawującego nadzór nad obszarem
Źródło finansowania	W zależności od czasu i zakresu realizacji działania oraz możliwości jednostki odpowiedzialnej za realizację np. Środki własne, Środki UE: Europejski Fundusz Rozwoju Regionalnego (EFRR), Europejski Fundusz Rolny na rzecz Rozwoju Obszarów Wiejskich (EFRROW), Program LIFE, Środki krajowe - NFOŚiGW/WFOŚiGW, Mechanizm Finansowy EOG/Norweski Mechanizm Finansowy.
Termin realizacji	2027
Jednostka odpowiedzialna za realizację	RDOŚ Olsztyn

Jednostka odpowiedzialna za sprawozdawczość	RDOŚ Olsztyn
3 (działanie podstawowe)	
ID działania	RW2000182643299__RWC_02.02__OC__03680
Kategoria działań	Poprawa warunków dla obszarów chronionych
Grupa działań	Działania naprawcze dla obszarów chronionych
Nazwa działania	Rozpoznanie zasadności realizacji działań naprawczych dla obszarów chronionych w zakresie dopływu zanieczyszczeń.
Opis działania	Rozpoznanie zasadności, a w przypadku jej stwierdzenia wprowadzenie do ustanawianych PZO/PO działań mających na celu redukcję dopływu zanieczyszczeń. Zalecane w sytuacji stwierdzenia ryzyka presji zrzutów oraz znaczącej presji na elementy fizykochemiczne dla realizacji celów środowiskowych obszarów chronionych przeznaczonych do ochrony siedlisk i gatunków w zakresie kryterium: dopływ zanieczyszczeń (zgodnie z celami środowiskowymi dla obszaru chronionego, adekwatnie do natężenia istniejącej presji) (Obszar Natura 2000 Puszcza Piska).
Koszt realizacji [PLN]	Zgodnie z wyceną sprawującego nadzór nad obszarem
Źródło finansowania	W zależności od czasu i zakresu realizacji działania oraz możliwości jednostki odpowiedzialnej za realizację np. Środki własne, Środki UE: Europejski Fundusz Rozwoju Regionalnego (EFRR), Europejski Fundusz Rolny na rzecz Rozwoju Obszarów Wiejskich (EFRROW), Program LIFE, Środki krajowe - NFOŚiGW/WFOŚiGW, Mechanizm Finansowy EOG/Norweski Mechanizm Finansowy.
Termin realizacji	2027
Jednostka odpowiedzialna za realizację	RDOŚ Olsztyn
Jednostka odpowiedzialna za sprawozdawczość	RDOŚ Olsztyn
4 (działanie podstawowe)	
ID działania	RW2000182643299__RWC_02.01__OC__01669
Kategoria działań	Poprawa warunków dla obszarów chronionych
Grupa działań	Działania wynikające z planów ochrony/planów zadań ochronnych ustanowionych dla obszarów przeznaczonych do ochrony siedlisk lub gatunków, dla których utrzymanie lub poprawa stanu wód jest ważnym czynnikiem w ich ochronie
Nazwa działania	Realizacja działań wynikających z planów ochrony i planów zadań ochronnych dla obszarów chronionych.

Opis działania	<p>Kanalizacja sanitarna - specyficzne cechy terenu, rodzaj zagospodarowania przestrzennego oraz wysokie wymagania stawiane w zakresie ochrony i kształtowania środowiska, wymagają, aby w działalności dotyczącej gospodarki ściekami uwzględniać następujące podstawowe uwarunkowania: - w celu ochrony środowiska, jak i podniesienia standardu życia mieszkańców Parku należy dążyć do objęcia kanalizacją sanitarną możliwie całą ludność zamieszkałą w Parku i jego otulinie, - przy projektowaniu systemów kanalizacji sanitarnej należy przewidywać wprowadzanie oczyszczania ścieków III stopnia, zapewniającego nie przekraczanie naturalnej chłonności odbiorników, czyli dopuszczalnego poziomu dopływu fosforu i azotu w skali rocznej, - wyklucza się bezpośrednie odprowadzenie oczyszczonych ścieków do jezior, lecz w sposób pośredni poprzez możliwie najdłuższe odcinki cieków (wg zapisu art. 39, pkt. 2) lit. d ustawy z dnia 1 lipca 21 Dziennik Urzędowy Województwa Warmińsko-Mazurskiego - 58 - Poz. 2722 r. prawo wodne - czas dopływu ścieków do jeziora nie może być krótszy, niż 24 godziny) (nie dotyczy istniejących oczyszczalni ścieków), - w przypadku miejscowości położonych w zlewni Krutyni, wyklucza się odprowadzenie oczyszczonych ścieków do rzeki Krutyni, od Jeziora Krutyńskiego do Bełdan, lecz do oczyszczalni zbiorczych w Rucianem-Nidzie, Pieckach i Spychowie, - w dążeniu do ograniczania ilości ścieków należy stosować oszczędne gospodarowanie wodą i nie lokalizować nowych obiektów i technologii wodochłonnych na terenie i w otulinie Parku, - priorytetowo należy potraktować konieczność zaplanowania i wykonania gospodarki ściekowej w ośrodkach turystycznych (z uwzględnieniem Kadzidłowa), powstających w Parku i w jego otulinie, z uwagi na degradujący wpływ ścieków na jeziora: Mikołajskie, Bełdany, Śniardwy, Seksty, Tyrkło, Zdrużno, Mokre i Wągiel, - należy wykonać inwestycje umożliwiające odbiór ścieków z jachtów i innych jednostek pływających przy większych ośrodkach i stanicach wodnych na szlaku Wielkich Jezior Mazurskich (Mikołajki, Kamień, Ruciane-Nida, Piaski, Wierzba, Nowe Guty, Zdory), - przy projektowaniu oczyszczalni ścieków należy uwzględnić technologie pozwalające na redukcję zanieczyszczeń oraz nadmiaru biogenów do poziomu dopuszczalnego, zgodnego z aktualnie obowiązującymi przepisami z uwzględnieniem naturalnej chłonności odbiornika. (Mazurski Park Krajobrazowy).</p>
Koszt realizacji [PLN]	Zgodnie z wyceną sprawującego nadzór nad obszarem
Źródło finansowania	W zależności od czasu i zakresu realizacji działania oraz możliwości jednostki odpowiedzialnej za realizację np. Środki własne, Środki UE: Europejski Fundusz Rozwoju Regionalnego (EFRR), Europejski Fundusz Rolny na rzecz Rozwoju Obszarów Wiejskich (EFRROW), Program LIFE, Środki krajowe - NFOŚiGW/WFOŚiGW, Mechanizm Finansowy EOG/Norweski Mechanizm Finansowy.
Termin realizacji	ciągłe w okresie obowiązywania PZO/PO
Jednostka odpowiedzialna za realizację	Sprawujący nadzór nad obszarem
Jednostka odpowiedzialna za sprawozdawczość	Sprawujący nadzór nad obszarem
5 (działanie podstawowe)	
ID działania	RW2000182643299__RWC_02.01__OC__01668
Kategoria działań	Poprawa warunków dla obszarów chronionych
Grupa działań	Działania wynikające z planów ochrony/planów zadań ochronnych ustanowionych dla obszarów przeznaczonych do ochrony siedlisk lub gatunków, dla których utrzymanie lub poprawa stanu wód jest ważnym czynnikiem w ich ochronie
Nazwa działania	Realizacja działań wynikających z planów ochrony i planów zadań ochronnych dla obszarów chronionych.
Opis działania	Jeziora na terenie Parku należy pozostawić w zasobach Skarbu Państwa; w przypadku zamiaru prowadzenia działań inwestycyjnych na gruntach przyległych do wód państwowych konieczne jest dokonanie rozgraniczenia geodezyjnego gruntów w tym przypadku ustalenia linii brzegowych jezior i rzek, zgodnie z art.15 ustawy z dnia 18 lipca 21 r. Prawo wodne (Dz. U. 25 r. Nr 239, poz. 219 ze zm.). (Mazurski Park Krajobrazowy).
Koszt realizacji [PLN]	Zgodnie z wyceną sprawującego nadzór nad obszarem
Źródło finansowania	W zależności od czasu i zakresu realizacji działania oraz możliwości jednostki odpowiedzialnej za realizację np. Środki własne, Środki UE: Europejski Fundusz Rozwoju Regionalnego (EFRR), Europejski Fundusz Rolny na rzecz Rozwoju Obszarów Wiejskich (EFRROW), Program LIFE, Środki krajowe - NFOŚiGW/WFOŚiGW, Mechanizm Finansowy EOG/Norweski Mechanizm Finansowy.
Termin realizacji	ciągłe w okresie obowiązywania PZO/PO
Jednostka odpowiedzialna za realizację	Sprawujący nadzór nad obszarem

Jednostka odpowiedzialna za sprawozdawczość	Sprawujący nadzór nad obszarem
6 (działanie podstawowe)	
ID działania	RW2000182643299__RWC_02.01__OC__01670
Kategoria działań	Poprawa warunków dla obszarów chronionych
Grupa działań	Działania wynikające z planów ochrony/planów zadań ochronnych ustanowionych dla obszarów przeznaczonych do ochrony siedlisk lub gatunków, dla których utrzymanie lub poprawa stanu wód jest ważnym czynnikiem w ich ochronie
Nazwa działania	Realizacja działań wynikających z planów ochrony i planów zadań ochronnych dla obszarów chronionych.
Opis działania	Należy chronić zbiorniki astatyczne, zwłaszcza śródpolne i śródleśne wraz z ich otoczeniem, z uwagi na unikatową i reliktową faunę bezkręgowców oraz oryginalne zbiorowiska roślinne. (Mazurski Park Krajobrazowy).
Koszt realizacji [PLN]	Zgodnie z wyceną sprawującego nadzór nad obszarem
Źródło finansowania	W zależności od czasu i zakresu realizacji działania oraz możliwości jednostki odpowiedzialnej za realizację np. Środki własne, Środki UE: Europejski Fundusz Rozwoju Regionalnego (EFRR), Europejski Fundusz Rolny na rzecz Rozwoju Obszarów Wiejskich (EFRROW), Program LIFE, Środki krajowe - NFOŚiGW/WFOŚiGW, Mechanizm Finansowy EOG/Norweski Mechanizm Finansowy.
Termin realizacji	ciągłe w okresie obowiązywania PZO/PO
Jednostka odpowiedzialna za realizację	Sprawujący nadzór nad obszarem
Jednostka odpowiedzialna za sprawozdawczość	Sprawujący nadzór nad obszarem
7 (działanie podstawowe)	
ID działania	RW2000182643299__RWC_02.01__OC__01671
Kategoria działań	Poprawa warunków dla obszarów chronionych
Grupa działań	Działania wynikające z planów ochrony/planów zadań ochronnych ustanowionych dla obszarów przeznaczonych do ochrony siedlisk lub gatunków, dla których utrzymanie lub poprawa stanu wód jest ważnym czynnikiem w ich ochronie
Nazwa działania	Realizacja działań wynikających z planów ochrony i planów zadań ochronnych dla obszarów chronionych.
Opis działania	Należy pozostawiać w stanie istniejącym wszystkie kotliny bezodpływowe, zagłębienia terenowe, wykorzystując je na przepływowe odbiorniki wód drenarskich lub na zbiorniki buforowe na ciekach, które będą pełniły rolę biofiltrów lub bioakumulatorów. Wydaje się możliwe utworzenie takiego zbiornika np. na ujściowym odcinku Snopkowskiej Strugi w okolicy miejscowości Karwik. (Mazurski Park Krajobrazowy).
Koszt realizacji [PLN]	Zgodnie z wyceną sprawującego nadzór nad obszarem
Źródło finansowania	W zależności od czasu i zakresu realizacji działania oraz możliwości jednostki odpowiedzialnej za realizację np. Środki własne, Środki UE: Europejski Fundusz Rozwoju Regionalnego (EFRR), Europejski Fundusz Rolny na rzecz Rozwoju Obszarów Wiejskich (EFRROW), Program LIFE, Środki krajowe - NFOŚiGW/WFOŚiGW, Mechanizm Finansowy EOG/Norweski Mechanizm Finansowy.
Termin realizacji	ciągłe w okresie obowiązywania PZO/PO
Jednostka odpowiedzialna za realizację	Sprawujący nadzór nad obszarem
Jednostka odpowiedzialna za sprawozdawczość	Sprawujący nadzór nad obszarem
8 (działanie podstawowe)	
ID działania	RW2000182643299__RWC_02.01__OC__01672
Kategoria działań	Poprawa warunków dla obszarów chronionych
Grupa działań	Działania wynikające z planów ochrony/planów zadań ochronnych ustanowionych dla obszarów przeznaczonych do ochrony siedlisk lub gatunków, dla których utrzymanie lub poprawa stanu wód jest ważnym czynnikiem w ich ochronie
Nazwa działania	Realizacja działań wynikających z planów ochrony i planów zadań ochronnych dla obszarów chronionych.

Opis działania	Ochrona przed zmianą stosunków wodnych. (Mazurski Park Krajobrazowy).
Koszt realizacji [PLN]	Zgodnie z wyceną sprawującego nadzór nad obszarem
Źródło finansowania	W zależności od czasu i zakresu realizacji działania oraz możliwości jednostki odpowiedzialnej za realizację np. Środki własne, Środki UE: Europejski Fundusz Rozwoju Regionalnego (EFRR), Europejski Fundusz Rolny na rzecz Rozwoju Obszarów Wiejskich (EFRROW), Program LIFE, Środki krajowe - NFOŚiGW/WFOŚiGW, Mechanizm Finansowy EOG/Norweski Mechanizm Finansowy.
Termin realizacji	ciągłe w okresie obowiązywania PZO/PO
Jednostka odpowiedzialna za realizację	Sprawujący nadzór nad obszarem
Jednostka odpowiedzialna za sprawozdawczość	Sprawujący nadzór nad obszarem
9 (działanie podstawowe)	
ID działania	RW2000182643299__RWC_02.01__OC__01673
Kategoria działań	Poprawa warunków dla obszarów chronionych
Grupa działań	Działania wynikające z planów ochrony/planów zadań ochronnych ustanowionych dla obszarów przeznaczonych do ochrony siedlisk lub gatunków, dla których utrzymanie lub poprawa stanu wód jest ważnym czynnikiem w ich ochronie
Nazwa działania	Realizacja działań wynikających z planów ochrony i planów zadań ochronnych dla obszarów chronionych.
Opis działania	Ogólne zasady gospodarki rybackiej i wędkarskiego połowu ryb wynikające ze statusu Parku, a także bezsprzecznych, gospodarczych walorów jezior tego terenu, stawiają wymagania racjonalnego użytkowania jezior; w jeziorach położonych na terenie Parku należy: - kontynuować zarybianie węgorzem tam, gdzie to jest zasadne, - prowadzić gospodarkę sieją i sielawą w jeziorach spełniających wymagania termiczno-tlenowe dla tych gatunków (jeziora sielawowe), - utrzymać jak największą różnorodność gatunkową ryb rodzimych, dostosowaną do odpowiednich typów ekosystemów wodnych, - zapobiegać przypadkowemu wprowadzaniu do jezior jakichkolwiek gatunków obcych dla rodzimej ichtiofauny. Jest to konieczne z uwagi na to, że introdukcja gatunków obcych wiąże się z niebezpieczeństwem rozprzestrzeniania się chorób ryb dotychczas niewystępujących w naszym kraju, ponadto wprowadzanie gatunków obcych może powodować istotne zmiany składu gatunkowego ichtiofauny, m.in. poprzez konkurencję pokarmową lub siedliskową, - nie stosować agregatów elektrycznych do gospodarczych połowów ryb, - wśród istniejących obwodów rybackich utworzyć obręby ochronne tarliskowe z możliwością prowadzenia połowu w okresie tarła w oparciu o pozwolenia Marszałka Województwa zaopiniowane przez dyrektora Parku, obejmujące najważniejsze akweny tarliskowe w Parku takie, jak: Zatoka Łukniańska Śniardw, jezioro Kaczerajno, Zatoka Iznocka i Wygryńska Bełdan, Jezioro Krutyńskie, Jerzewko, jezioro Duś, jezioro Kołowin i Kołowinek; w rejonach połączeń tych wód z innymi akwenami i odcinkami rzek nie stosować żadnych przestaw połowowych; całoroczny zakaz planowych połowów (z wyjątkiem zgody dyrektora RDOŚ) dotyczy jezior Łuknajno, Gardyńskie, Malinówko, oraz rzeki Krutyni - od mostu w Ukcie do Jeziora Gardyńskiego, - zaniechać wędkarskiego użytkowania drobnych zbiorników, zwłaszcza jezior dystroficznych, Dziennik Urzędowy Województwa Warmińsko-Mazurskiego - 62 - Poz. 2722 - amatorski połów ryb, może odbywać się w miejscach wyznaczonych niekolidujących z ochroną rzadkich gatunków zwierząt. (Mazurski Park Krajobrazowy).
Koszt realizacji [PLN]	Zgodnie z wyceną sprawującego nadzór nad obszarem
Źródło finansowania	W zależności od czasu i zakresu realizacji działania oraz możliwości jednostki odpowiedzialnej za realizację np. Środki własne, Środki UE: Europejski Fundusz Rozwoju Regionalnego (EFRR), Europejski Fundusz Rolny na rzecz Rozwoju Obszarów Wiejskich (EFRROW), Program LIFE, Środki krajowe - NFOŚiGW/WFOŚiGW, Mechanizm Finansowy EOG/Norweski Mechanizm Finansowy.
Termin realizacji	ciągłe w okresie obowiązywania PZO/PO
Jednostka odpowiedzialna za realizację	Sprawujący nadzór nad obszarem
Jednostka odpowiedzialna za sprawozdawczość	Sprawujący nadzór nad obszarem
10 (działanie podstawowe)	
ID działania	RW2000182643299__RWC_02.01__OC__01674
Kategoria działań	Poprawa warunków dla obszarów chronionych

Grupa działań	Działania wynikające z planów ochrony/planów zadań ochronnych ustanowionych dla obszarów przeznaczonych do ochrony siedlisk lub gatunków, dla których utrzymanie lub poprawa stanu wód jest ważnym czynnikiem w ich ochronie
Nazwa działania	Realizacja działań wynikających z planów ochrony i planów zadań ochronnych dla obszarów chronionych.
Opis działania	Ograniczenie do minimum stosowania melioracyjnych urządzeń technicznych na gruntach ornych i zastępowanie je zabiegami agromelioracyjnymi, zwiększającymi m.in. rotację gleb; stosować zabudowę biologiczną cieków (obsadzać drzewami lub krzewami w miejsca zabudowy technicznej). (Mazurski Park Krajobrazowy).
Koszt realizacji [PLN]	Zgodnie z wyceną sprawującego nadzór nad obszarem
Źródło finansowania	W zależności od czasu i zakresu realizacji działania oraz możliwości jednostki odpowiedzialnej za realizację np. Środki własne, Środki UE: Europejski Fundusz Rozwoju Regionalnego (EFRR), Europejski Fundusz Rolny na rzecz Rozwoju Obszarów Wiejskich (EFRROW), Program LIFE, Środki krajowe - NFOŚiGW/WFOŚiGW, Mechanizm Finansowy EOG/Norweski Mechanizm Finansowy.
Termin realizacji	ciągłe w okresie obowiązywania PZO/PO
Jednostka odpowiedzialna za realizację	Sprawujący nadzór nad obszarem
Jednostka odpowiedzialna za sprawozdawczość	Sprawujący nadzór nad obszarem

11 (działanie podstawowe)

ID działania	RW2000182643299__RWC_02.01__OC__01675
Kategoria działań	Poprawa warunków dla obszarów chronionych
Grupa działań	Działania wynikające z planów ochrony/planów zadań ochronnych ustanowionych dla obszarów przeznaczonych do ochrony siedlisk lub gatunków, dla których utrzymanie lub poprawa stanu wód jest ważnym czynnikiem w ich ochronie
Nazwa działania	Realizacja działań wynikających z planów ochrony i planów zadań ochronnych dla obszarów chronionych.
Opis działania	Prowadząc melioracje nie można: - powodować trwałych zmian krajobrazu, m.in. przez niwelację zagłębień terenowych, ani przez ich osuszanie, - destabilizować poziomy lustra wody w zagłębieniach w sposób nie gwarantujący napełnienia w latach średnich, - karczować bez uzasadnionej potrzeby drzew i krzewów na trasach urządzeń melioracyjnych, - likwidować potorfii i zakrzaczeń na terenach zdewastowanych, - likwidować zadrzewień na użytkach zielonych, - likwidować biotopów bagiennych, - obniżać poziomu wody w jeziorach, - niszczyć źródła i ich najbliższego rejonu, - zmieniać poziomy wód gruntowych na terenie Parku bez opinii dyrektora Parku, - meliorować gleb organicznych użytków zielonych bez zapewnienia nawodnień efektywnych. (Mazurski Park Krajobrazowy).
Koszt realizacji [PLN]	Zgodnie z wyceną sprawującego nadzór nad obszarem
Źródło finansowania	W zależności od czasu i zakresu realizacji działania oraz możliwości jednostki odpowiedzialnej za realizację np. Środki własne, Środki UE: Europejski Fundusz Rozwoju Regionalnego (EFRR), Europejski Fundusz Rolny na rzecz Rozwoju Obszarów Wiejskich (EFRROW), Program LIFE, Środki krajowe - NFOŚiGW/WFOŚiGW, Mechanizm Finansowy EOG/Norweski Mechanizm Finansowy.
Termin realizacji	ciągłe w okresie obowiązywania PZO/PO
Jednostka odpowiedzialna za realizację	Sprawujący nadzór nad obszarem
Jednostka odpowiedzialna za sprawozdawczość	Sprawujący nadzór nad obszarem

12 (działanie podstawowe)

ID działania	RW2000182643299__RWC_02.01__OC__01676
Kategoria działań	Poprawa warunków dla obszarów chronionych
Grupa działań	Działania wynikające z planów ochrony/planów zadań ochronnych ustanowionych dla obszarów przeznaczonych do ochrony siedlisk lub gatunków, dla których utrzymanie lub poprawa stanu wód jest ważnym czynnikiem w ich ochronie
Nazwa działania	Realizacja działań wynikających z planów ochrony i planów zadań ochronnych dla obszarów chronionych.

Opis działania	Realizacja projektów ochrony i regeneracji ekosystemów mokradłowych. (Mazurski Park Krajobrazowy).
Koszt realizacji [PLN]	Zgodnie z wyceną sprawującego nadzór nad obszarem
Źródło finansowania	W zależności od czasu i zakresu realizacji działania oraz możliwości jednostki odpowiedzialnej za realizację np. Środki własne, Środki UE: Europejski Fundusz Rozwoju Regionalnego (EFRR), Europejski Fundusz Rolny na rzecz Rozwoju Obszarów Wiejskich (EFRROW), Program LIFE, Środki krajowe - NFOŚiGW/WFOŚiGW, Mechanizm Finansowy EOG/Norweski Mechanizm Finansowy.
Termin realizacji	ciągłe w okresie obowiązywania PZO/PO
Jednostka odpowiedzialna za realizację	Sprawujący nadzór nad obszarem
Jednostka odpowiedzialna za sprawozdawczość	Sprawujący nadzór nad obszarem

13 (działanie podstawowe)

ID działania	RW2000182643299__RWC_02.01__OC__01677
Kategoria działań	Poprawa warunków dla obszarów chronionych
Grupa działań	Działania wynikające z planów ochrony/planów zadań ochronnych ustanowionych dla obszarów przeznaczonych do ochrony siedlisk lub gatunków, dla których utrzymanie lub poprawa stanu wód jest ważnym czynnikiem w ich ochronie
Nazwa działania	Realizacja działań wynikających z planów ochrony i planów zadań ochronnych dla obszarów chronionych.
Opis działania	Regulowanie stosunków wodnych powinno być ograniczone do rozmiarów niezbędnych do racjonalnego zagospodarowania użytkowanych gruntów nieleśnych. Zabiegi agromelioracyjne mogą być wykonywane jedynie wtedy, gdy ich zastosowanie przyczynia się do wzmożenia funkcji ochronnych i nie koliduje z kategorią ochronności ekosystemów. (Mazurski Park Krajobrazowy).
Koszt realizacji [PLN]	Zgodnie z wyceną sprawującego nadzór nad obszarem
Źródło finansowania	W zależności od czasu i zakresu realizacji działania oraz możliwości jednostki odpowiedzialnej za realizację np. Środki własne, Środki UE: Europejski Fundusz Rozwoju Regionalnego (EFRR), Europejski Fundusz Rolny na rzecz Rozwoju Obszarów Wiejskich (EFRROW), Program LIFE, Środki krajowe - NFOŚiGW/WFOŚiGW, Mechanizm Finansowy EOG/Norweski Mechanizm Finansowy.
Termin realizacji	ciągłe w okresie obowiązywania PZO/PO
Jednostka odpowiedzialna za realizację	Sprawujący nadzór nad obszarem
Jednostka odpowiedzialna za sprawozdawczość	Sprawujący nadzór nad obszarem

14 (działanie podstawowe)

ID działania	RW2000182643299__RWC_02.01__OC__01678
Kategoria działań	Poprawa warunków dla obszarów chronionych
Grupa działań	Działania wynikające z planów ochrony/planów zadań ochronnych ustanowionych dla obszarów przeznaczonych do ochrony siedlisk lub gatunków, dla których utrzymanie lub poprawa stanu wód jest ważnym czynnikiem w ich ochronie
Nazwa działania	Realizacja działań wynikających z planów ochrony i planów zadań ochronnych dla obszarów chronionych.
Opis działania	W miejscowościach położonych nad jeziorami, w których projektuje się nowe zainwestowanie, wskazane jest wykonywanie sieci wodociągowej równoległe z siecią kanalizacyjną oraz obiektami oczyszczania ścieków. (Mazurski Park Krajobrazowy).
Koszt realizacji [PLN]	Zgodnie z wyceną sprawującego nadzór nad obszarem
Źródło finansowania	W zależności od czasu i zakresu realizacji działania oraz możliwości jednostki odpowiedzialnej za realizację np. Środki własne, Środki UE: Europejski Fundusz Rozwoju Regionalnego (EFRR), Europejski Fundusz Rolny na rzecz Rozwoju Obszarów Wiejskich (EFRROW), Program LIFE, Środki krajowe - NFOŚiGW/WFOŚiGW, Mechanizm Finansowy EOG/Norweski Mechanizm Finansowy.
Termin realizacji	ciągłe w okresie obowiązywania PZO/PO
Jednostka odpowiedzialna za realizację	Sprawujący nadzór nad obszarem
Jednostka odpowiedzialna za sprawozdawczość	Sprawujący nadzór nad obszarem

15 (działanie podstawowe)

ID działania	RW2000182643299__RWC_02.01__OC__01680
Kategoria działań	Poprawa warunków dla obszarów chronionych
Grupa działań	Działania wynikające z planów ochrony/planów zadań ochronnych ustanowionych dla obszarów przeznaczonych do ochrony siedlisk lub gatunków, dla których utrzymanie lub poprawa stanu wód jest ważnym czynnikiem w ich ochronie
Nazwa działania	Realizacja działań wynikających z planów ochrony i planów zadań ochronnych dla obszarów chronionych.
Opis działania	Zakaz likwidowania, zasypywania i przekształcania zbiorników wodnych, starorzeczy oraz obszarów wodno-błotnych. (Mazurski Park Krajobrazowy).
Koszt realizacji [PLN]	Zgodnie z wyceną sprawującego nadzór nad obszarem
Źródło finansowania	W zależności od czasu i zakresu realizacji działania oraz możliwości jednostki odpowiedzialnej za realizację np. Środki własne, Środki UE: Europejski Fundusz Rozwoju Regionalnego (EFRR), Europejski Fundusz Rolny na rzecz Rozwoju Obszarów Wiejskich (EFRROW), Program LIFE, Środki krajowe - NFOŚiGW/WFOŚiGW, Mechanizm Finansowy EOG/Norweski Mechanizm Finansowy.
Termin realizacji	ciągłe w okresie obowiązywania PZO/PO
Jednostka odpowiedzialna za realizację	Sprawujący nadzór nad obszarem
Jednostka odpowiedzialna za sprawozdawczość	Sprawujący nadzór nad obszarem

16 (działanie podstawowe)

ID działania	RW2000182643299__RWHM_03.01__OC__05328
Kategoria działań	Poprawa warunków hydromorfologicznych rzek i potoków
Grupa działań	Ochrona i odtwarzanie naturalnych procesów hydromorfologicznych w korycie w zakresie spełnienia celów środowiskowych obszarów przyrodniczych
Nazwa działania	Rozpoznanie zasadności realizacji działań naprawczych dla obszarów chronionych w zakresie utrzymania naturalnego charakteru koryta.
Opis działania	Rozpoznanie zasadności, a w przypadku jej stwierdzenia wprowadzenie w PZO/PO działań dot. wskazań obejmujących: zakres prac utrzymaniowych (modyfikacja, zaniechanie, prowadzenie prac zgodnie z katalogiem dobrych praktyk prac utrzymaniowych itp.), wprowadzenie modyfikacji renaturyzujących w ramach prac utrzymaniowych wg katalogu KPRWP, poprawę warunków siedliskowych w korycie, odtwarzanie siedlisk w korycie i strefie brzegowej w ramach prac renaturyzacyjnych wg KPRWP (zgodnie z celami środowiskowymi dla obszaru chronionego, adekwatnie do natężenia istniejącej presji) (Obszar Natura 2000 Ostoja Piska).
Koszt realizacji [PLN]	Zgodnie z wyceną sprawującego nadzór nad obszarem
Źródło finansowania	W zależności od czasu i zakresu realizacji działania oraz możliwości jednostki odpowiedzialnej za realizację np. Środki własne, Środki UE: Europejski Fundusz Rozwoju Regionalnego (EFRR), Europejski Fundusz Rolny na rzecz Rozwoju Obszarów Wiejskich (EFRROW), Program LIFE, Środki krajowe - NFOŚiGW/WFOŚiGW, Mechanizm Finansowy EOG/Norweski Mechanizm Finansowy.
Termin realizacji	2027
Jednostka odpowiedzialna za realizację	RDOŚ Olsztyn
Jednostka odpowiedzialna za sprawozdawczość	RDOŚ Olsztyn

17 (działanie podstawowe)

ID działania	RW2000182643299__RWHM_03.01__OC__05329
Kategoria działań	Poprawa warunków hydromorfologicznych rzek i potoków
Grupa działań	Ochrona i odtwarzanie naturalnych procesów hydromorfologicznych w korycie w zakresie spełnienia celów środowiskowych obszarów przyrodniczych
Nazwa działania	Rozpoznanie zasadności realizacji działań naprawczych dla obszarów chronionych w zakresie utrzymania naturalnego charakteru koryta.

Opis działania	Rozpoznanie zasadności, a w przypadku jej stwierdzenia wprowadzenie w PZO/PO działań dot. wskazań obejmujących: zakres prac utrzymaniowych (modyfikacja, zaniechanie, prowadzenie prac zgodnie z katalogiem dobrych praktyk prac utrzymaniowych itp.), wprowadzenie modyfikacji renaturyzujących w ramach prac utrzymaniowych wg katalogu KPRWP, poprawę warunków siedliskowych w korycie, odtwarzanie siedlisk w korycie i strefie brzegowej w ramach prac renaturyzacyjnych wg KPRWP (zgodnie z celami środowiskowymi dla obszaru chronionego, adekwatnie do natężenia istniejącej presji) (Obszar Natura 2000 Puszcza Piska).
Koszt realizacji [PLN]	Zgodnie z wyceną sprawującego nadzór nad obszarem
Źródło finansowania	W zależności od czasu i zakresu realizacji działania oraz możliwości jednostki odpowiedzialnej za realizację np. Środki własne, Środki UE: Europejski Fundusz Rozwoju Regionalnego (EFRR), Europejski Fundusz Rolny na rzecz Rozwoju Obszarów Wiejskich (EFRROW), Program LIFE, Środki krajowe - NFOŚiGW/WFOŚiGW, Mechanizm Finansowy EOG/Norweski Mechanizm Finansowy.
Termin realizacji	2027
Jednostka odpowiedzialna za realizację	RDOŚ Olsztyn
Jednostka odpowiedzialna za sprawozdawczość	RDOŚ Olsztyn
18 (działanie podstawowe)	
ID działania	RW2000182643299__RWHM_03.01__OC__06749
Kategoria działań	Poprawa warunków hydromorfologicznych rzek i potoków
Grupa działań	Ochrona i odtwarzanie naturalnych procesów hydromorfologicznych w korycie w zakresie spełnienia celów środowiskowych obszarów przyrodniczych
Nazwa działania	Rozpoznanie zasadności realizacji działań naprawczych dla obszarów chronionych w zakresie utrzymania naturalnego charakteru koryta.
Opis działania	Rozpoznanie zasadności, a w przypadku jej stwierdzenia wprowadzenie w PZO/PO działań dot. wskazań obejmujących: zakres prac utrzymaniowych (modyfikacja, zaniechanie, prowadzenie prac zgodnie z katalogiem dobrych praktyk prac utrzymaniowych itp.), wprowadzenie modyfikacji renaturyzujących w ramach prac utrzymaniowych wg katalogu KPRWP, poprawę warunków siedliskowych w korycie, odtwarzanie siedlisk w korycie i strefie brzegowej w ramach prac renaturyzacyjnych wg KPRWP (zgodnie z celami środowiskowymi dla obszaru chronionego, adekwatnie do natężenia istniejącej presji) (rez. Jezioro Nidzkie).
Koszt realizacji [PLN]	Zgodnie z wyceną sprawującego nadzór nad obszarem
Źródło finansowania	W zależności od czasu i zakresu realizacji działania oraz możliwości jednostki odpowiedzialnej za realizację np. Środki własne, Środki UE: Europejski Fundusz Rozwoju Regionalnego (EFRR), Europejski Fundusz Rolny na rzecz Rozwoju Obszarów Wiejskich (EFRROW), Program LIFE, Środki krajowe - NFOŚiGW/WFOŚiGW, Mechanizm Finansowy EOG/Norweski Mechanizm Finansowy.
Termin realizacji	2027
Jednostka odpowiedzialna za realizację	RDOŚ Olsztyn
Jednostka odpowiedzialna za sprawozdawczość	RDOŚ Olsztyn
19 (działanie podstawowe)	
ID działania	RW2000182643299__RWP_02.02__CH__14628
Kategoria działań	Ograniczenie zanieczyszczeń rozproszonych z rolnictwa
Grupa działań	Działania kontrolne
Nazwa działania	Kontrola przestrzegania warunków stosowania środków ochrony roślin
Opis działania	Prawidłowe stosowanie środków ochrony roślin dla zapewnienia ochrony zasobów wodnych przed zanieczyszczeniem.
Koszt realizacji [PLN]	29280
Źródło finansowania	1. Środki własne.
Termin realizacji	działanie ciągłe
Jednostka odpowiedzialna za realizację	WIORiN Olsztyn
Jednostka odpowiedzialna za sprawozdawczość	WIORiN Olsztyn

Działania uzupełniające

1 (działanie uzupełniające)

ID działania	RW2000182643299__RWHM_02.07__BI__02214
Kategoria działań	Zapewnienie ciągłości biologicznej rzek i potoków
Grupa działań	Kontrola funkcjonowania urządzeń do migracji ryb.
Nazwa działania	Kontrola funkcjonowania urządzeń do migracji ryb.
Opis działania	Działania kontrolno-administracyjne wskazane dla drożności biologicznej. Celem działania jest kontrola, czy dane urządzenie/budowla (np. przepławka, kanał obiegowy, bystrze) jest prawidłowo eksploatowane i umożliwia migrację ryb (np. czy wlot przepławki od górnej i dolnej wody nie jest zamknięty, czy jest odpowiedni przepływ przez przepławkę, czy nie jest zablokowana śmieciami, czy użytkownik prowadzi obserwacje migracji ryb). Wykaz budowli objętych działaniem zamieszczono w wykazie działań dla budowli stanowiącym element Zestawu działań JCWP RW. Kontrolę należy wykonać co najmniej raz w ciągu cyklu planistycznego. Działanie realizowane w ramach kontroli gospodarowania wodami, o jakiej mowa w art. 334 i n. pr. w.
Koszt realizacji [PLN]	1200
Źródło finansowania	1. Środki własne.
Termin realizacji	2027
Jednostka odpowiedzialna za realizację	KZGW; RZGW Białystok; ZZ w Giżycku; NW Mikołajki; minister właściwy ds. gospodarki wodnej
Jednostka odpowiedzialna za sprawozdawczość	KZGW; RZGW Białystok; ZZ w Giżycku; NW Mikołajki

2 (działanie uzupełniające)

ID działania	RW2000182643299__RWHM_02.08__BI__02062
Kategoria działań	Zapewnienie ciągłości biologicznej rzek i potoków
Grupa działań	Monitoring skuteczności istniejących urządzeń do migracji ryb
Nazwa działania	Monitoring skuteczności istniejących urządzeń do migracji ryb.
Opis działania	Monitoring skuteczności istniejących urządzeń do migracji ryb w celu weryfikacji prawidłowego funkcjonowania tych urządzeń. W przypadku stwierdzenia negatywnego wpływu budowli na ciągłość biologiczną i cele środowiskowe JCWP, analiza możliwości wdrożenia działań zapewniających ciągłość biologiczną i spełnienie celów środowiskowych. Realizacja działań zgodnie z przeprowadzoną analizą. Monitoring należy wykonać co najmniej raz w ciągu cyklu planistycznego. Wykaz budowli objętych działaniem zamieszczono w wykazie działań dla budowli stanowiącym element Zestawu działań JCWP RW
Koszt realizacji [PLN]	6000
Źródło finansowania	1. Środki własne.
Termin realizacji	2027
Jednostka odpowiedzialna za realizację	ZZ w Giżycku; właściciele urządzeń wodnych; Nadleśnictwo Spychowo, Nadleśnictwo Maskulińskie, Nadleśnictwo Strzałowo, Nadleśnictwo Pisz
Jednostka odpowiedzialna za sprawozdawczość	ZZ w Giżycku; właściciele urządzeń wodnych; Nadleśnictwo Spychowo, Nadleśnictwo Maskulińskie, Nadleśnictwo Strzałowo, Nadleśnictwo Pisz

3 (działanie uzupełniające)

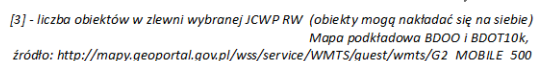
ID działania	RW2000182643299__RWP_09.01__CH__14631
Kategoria działań	Aktualizacja programu ochrony środowiska
Grupa działań	Aktualizacja programu ochrony środowiska
Nazwa działania	Aktualizacja programu ochrony środowiska pod kątem poprawy efektywności dotyczącej ograniczania dopływu zanieczyszczeń do JCWP

Opis działania	Aktualizacja programu ochrony środowiska w celu ograniczenia emisji zanieczyszczeń do wody i powietrza, substancji będących czynnikami stwierdzonej presji chemicznej w wodzie oraz redukcji dopływu substancji priorytetowych ze zlewni do JCWP. Obejmuje uwzględnienie w opracowywanych i aktualizowanych planach (na wszystkich poziomach JST) zagadnień związanych z identyfikacją zagrożeń i problemów oraz wdrażaniem lokalnych działań mających na celu ograniczenie stwierdzonych presji chemicznych i poprawę stanu wód. Planowanie specyficznych działań na szczeblu samorządowym ma przyczyniać się do osiągnięcia celów zapisanych w krajowych dokumentach strategicznych i programowych.
Koszt realizacji [PLN]	100000
Źródło finansowania	1. Środki własne.
Termin realizacji	2027
Jednostka odpowiedzialna za realizację	Urząd Marszałkowski Województwa Warmińsko-Mazurskiego; powiat mrągowski, powiat szczycieński, powiat piski; gmina Piecki, gmina Ruciane-Nida, gmina Pisz, gmina Świętajno
Jednostka odpowiedzialna za sprawozdawczość	Urząd Marszałkowski Województwa Warmińsko-Mazurskiego; powiat mrągowski, powiat szczycieński, powiat piski; gmina Piecki, gmina Ruciane-Nida, gmina Pisz, gmina Świętajno

11. MAPY

11.1. Zlewnia jednolitej części wód powierzchniowych rzecznych (JCWP RW) z lokalizacją presji poboru i zrzutu

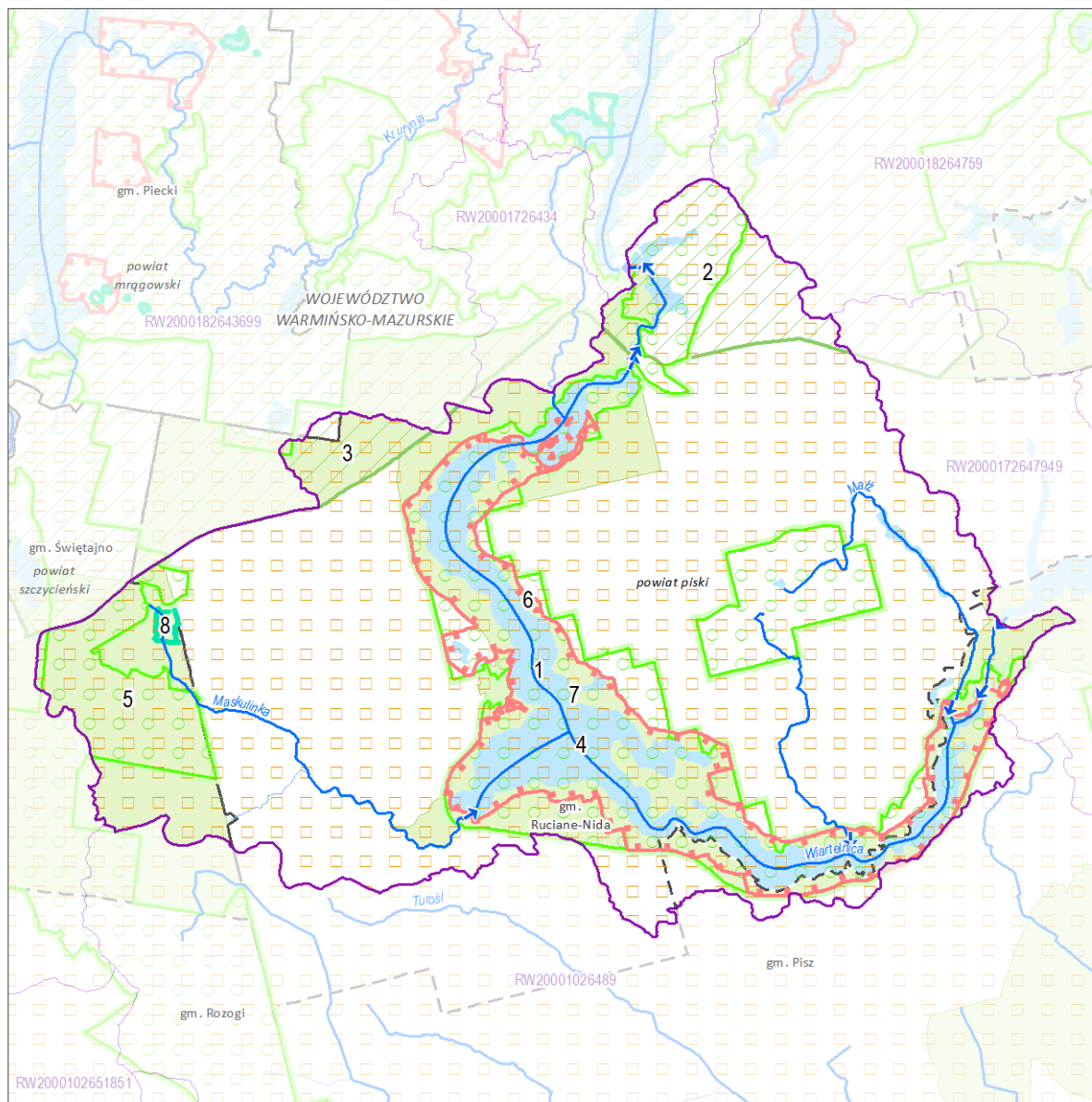
11.2. Zlewnia jednolitej części wód powierzchniowych rzecznych (JCWP RW) z zaznaczeniem obszarów przeznaczonych do ochrony siedlisk lub gatunków, dla których utrzymanie lub poprawa stanu jest ważnym czynnikiem w ich ochronie



Zlewnia jednolitej części wód powierzchniowych rzecznych (JCWP RW) z zaznaczeniem obszarów przeznaczonych do ochrony siedlisk lub gatunków, dla których utrzymanie lub poprawa stanu jest ważnym czynnikiem w ich ochronie

RW2000182643299

Wiertelnica wraz z jez. Mikołajskim i jez. Beldany

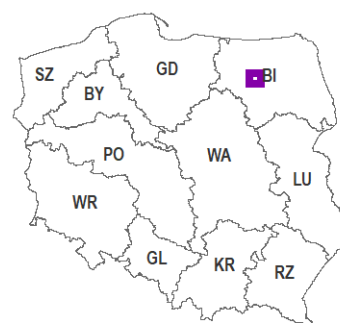


Zlewnia jednolitej części wód powierzchniowych (JCWP) rzecznych z zaznaczeniem obszarów przeznaczonych do ochrony siedlisk i gatunków, dla których utrzymanie lub poprawa stanu wód jest ważnym czynnikiem w ich ochronie

0 4 8 km

Lokalizacja zlewni JCWP na tle podziału na RZGW

- | | |
|---|----------------------------------|
| 1 Numer obszaru chronionego według karty | → Kierunek przepływu wody |
| ■ Stanowisko dokumentacyjne [0] | ~ JCWP rzecznych (RW) |
| ● Pomnik przyrody (punkt) [0] | ~ Pozostałe ciek |
| ■ Pomnik przyrody (powierzchnia) [0] | ■ Jeziora i zbiorniki wodne |
| ■ Park narodowy [0] | ■ Obszar zlewni wybranej JCWP RW |
| ■ Park krajobrazowy [1] | ■ Zlewnie JCWP RW |
| ■ Rezerwat przyrody [1] | Granice administracyjne: |
| ■ Użytek ekologiczny [1] | ■ Polski |
| ■ Obszar chronionego krajobrazu [3] | ■ województwa |
| ■ Zespół przyrodniczo-krajobrazowy [0] | ■ powiatu |
| ■ Specjalny obszar ochrony siedlisk (PLH) [1] | --- gminy |
| ■ Obszar specjalnej ochrony ptaków (PLB) [1] | |



[3] - liczba obiektów w zlewni wybranej JCWP RW (obiekty mogą nakładać się na siebie)

1. INFORMACJE PODSTAWOWE

Kategoria JCWP	JCWP RW - jednolita część wód powierzchniowych rzecznych
Nazwa JCWP	Nidka
Kod JCWP	RW20001726434
Typ JCWP	P_poj - Potok w systemie rzeczno-jeziorowym Pojezierzy
Rzeczywista długość JCWP [km]	8.00
Powierzchnia zlewni JCWP [km ²]	13.96
Obszar dorzecza	obszar dorzecza Wisły
Region wodny	region wodny Narwi
Regionalny Zarząd Gospodarki Wodnej	Regionalny Zarząd Gospodarki Wodnej w Białymstoku
Zarząd Zlewni	Zarząd Zlewni w Giżycku
Nadzór wodny	Nadzór wodny w Mikołajkach
Regionalna Dyrekcja Ochrony Środowiska	RDOŚ w Olsztynie
Województwo (TERYT)	warmińsko-mazurskie (28)
Powiat (TERYT)	piski (2816)
Gmina (TERYT)	Ruciane-Nida (2816043)
Czy JCWP uległa zmianie (powstała w wyniku podzielenia lub scalenia JCWP w poprzednim cyklu planistycznym (2016-2021))?	zmieniona (rozdzielona)
Kod i nazwa JCWP w poprzednim cyklu planistycznym (2016-2021)	RW20002526434 (Nidka (Wigrynia) do wpływu do jez. Bełdany z jez. Nidzkie, Jaśkowo, Wiartel i dopływami)

2. WARUNKI REFERENCYJNE

Nazwa dokumentu źródłowego	rozporządzenie Ministra Infrastruktury z dnia 25.06.2021 r. w sprawie klasyfikacji stanu ekologicznego, potencjału ekologicznego i stanu chemicznego oraz sposobu klasyfikacji stanu jednolitych części wód powierzchniowych, a także środowiskowych norm jakości dla substancji priorytetowych (Dz.U. 2021 poz. 1475)
Fitoplankton - Indeks IFPL	nie ustala się
Fitobentos - Indeks okrzemkowy (IO)	> 0,54
Makrofity - Makrofitowy indeks rzeczny (MIR)	≥ 0,820
Makrobezkręgowce bentosowe - Indeks MMI_PL	≥ 0,893
Ichtiofauna	
Indeks EFI+PL dla rzek z dominacją ryb łososiowatych (Salmonid)	nie ustala się
Indeks EFI+PL dla rzek z dominacją ryb karpiowatych (Cyprinid)	
Brodzenie	nie ustala się
Połów z łodzi	nie ustala się
Wskaźnik IBI_PL	≥ 0,791 (jeżeli stwierdzono brak ryb, jednolitej części wód rzecznych nadaje się klasę V)

3. STATUS JCWP

Status JCWP	NAT - naturalna część wód
-------------	---------------------------

4. POWIĄZANIE JCWP Z JCWPd

Kody powiązanych JCWPd	PLGW200031
------------------------	------------

5. OCENA STANU JCWP

Czy JCWP była monitorowana (posiadała ustalony ppk w okresie 2016-2021)?	TAK - zlewnia była monitorowana
Kod punktu pomiarowo-kontrolnego (2016-2021)	PL01S0301_0952
Współrzędne geograficzne punktu pomiarowo-kontrolnego [2016-2021] (długość; szerokość)	21.55128; 53.68236
Czy JCWP jest monitorowana (posiada ustalony ppk na okres 2022-2027)?	TAK - zlewnia jest monitorowana
Kod punktu pomiarowo-kontrolnego (2022-2027)	PL01S0301_0952
Współrzędne geograficzne punktu pomiarowo-kontrolnego [2022-2027] (długość; szerokość)	21.55128; 53.68236
Podstawa prawna dokonanej klasyfikacji stanu wód	rozporządzenie Ministra Infrastruktury z dnia 25.06.2021 w sprawie klasyfikacji stanu ekologicznego, potencjału ekologicznego i stanu chemicznego oraz sposobu klasyfikacji stanu jednolitych części wód powierzchniowych, a także środowiskowych norm jakości dla substancji priorytetowych (Dz.U. 2021 poz. 1475)
Ocena stanu na podstawie oceny stanu GIOŚ 2014-2019 i oceny eksperckiej (wg klasyfikacji obowiązującej od 1 stycznia 2022 r.)	
Stan/potencjał ekologiczny	umiarkowany stan ekologiczny
Wskaźniki determinujące stan/ potencjał ekologiczny	fosfor fosforanowy (V); makrobezkręgowce
Stan chemiczny	stan chemiczny poniżej dobrego
Wskaźniki determinujące stan chemiczny	benzo(a)piren; benzo(a)piren, heptachlor
Stan (ogólny)	zły stan wód

6. PRESJE DETERMINUJĄCE STAN WÓD	
Rodzaj użytkowania obszaru zlewni JCWP (% powierzchni zlewni)	
Tereny zurbanizowane	8
Tereny użytkowane rolniczo	46
Tereny leśne	44
Zidentyfikowane presje znaczące. Wynik analizy znaczących oddziaływań – JCWP	BIO_HM (na elementy biologiczne zależne od hydromorfologii), CHEM (na elementy chemiczne), CHEM_B (na elementy chemiczne (biota)), FIZ (na elementy fizykochemiczne), OCH (na obszary chronione)
Rodzaj presji determinującej stan wód w obrębie danej JCWP	
Główne źródło presji troficznych	nawożenie i depozycja
Główne źródło presji zasalających	nie dotyczy
Główne źródło presji z grupy syntetycznych i niesyntetycznych substancji zanieczyszczających	nie dotyczy
Główne źródło presji hydromorfologicznych	PRESJA_HYMO: budowie piętrzące - rzeki główne, I PRESJA_CHEM: rozproszone - rozwój obszarów zurbanizowanych: transport, turystyka, odpływ miejski; rozproszone - rolnictwo, leśnictwo; nieznane (substancje zakazane); I PRESJA_TROFI: nawożenie i depozycja
Główne źródło presji chemicznych	Rozproszone - rozwój obszarów zurbanizowanych: transport, turystyka, odpływ miejski; Rozproszone - rolnictwo, leśnictwo; nieznane (substancje zakazane)
Ocena ryzyka nieosiągnięcia celu środowiskowego	zagrożona

7. OBSZARY CHRONIONE WYMNIENIONE W ZAŁ. IV RDW ORAZ USTAWIE Z DNIA 20 LIPCA 2017 R. – PRAWO WODNE	
Jcw przeznaczone do poboru wody na potrzeby zaopatrzenia ludności w wodę przeznaczoną do spożycia przez ludzi	NIE – JCWP nieprzeznaczona do poboru wody na potrzeby zaopatrzenia ludności w wodę przeznaczoną do spożycia przez ludzi
Jcw przeznaczone do celów rekreacyjnych, w tym kąpieliskowych	NIE – JCWP nieprzeznaczona do celów rekreacyjnych, w tym kąpieliskowych

Obszary wyznaczone jako tereny wrażliwe na mocy dyrektywy 91/271/EWG - obszary wrażliwe na eutrofizację wywołaną zanieczyszczeniami pochodzącymi ze źródeł komunalnych rozumianą jako wzbogacanie wód biogenami, w szczególności związkami azotu lub fosforu, powodującymi przyspieszony wzrost glonów oraz wyższych form życia roślinnego, w wyniku którego następują niepożądane zakłócenia biologicznych stosunków w środowisku wodnym oraz pogorszenie jakości tych wód

TAK - cała zlewnia JCWP stanowi obszar wrażliwy na eutrofizację wywołaną zanieczyszczeniami pochodzącymi ze źródeł komunalnych rozumianą jako wzbogacanie wód biogenami, w szczególności związkami azotu lub fosforu, powodującymi przyspieszony wzrost glonów oraz wyższych form życia roślinnego, w wyniku którego następują niepożądane zakłócenia biologicznych stosunków w środowisku wodnym oraz pogorszenie jakości tych wód

Obszary przeznaczone do ochrony siedlisk lub gatunków, dla których utrzymanie lub poprawa stanu jest ważnym czynnikiem w ich ochronie

1. PL.ZIPOP.1393.RP.557 2. PL.ZIPOP.1393.PK.29 3. PL.ZIPOP.1393.OCHK.609 4. PL.ZIPOP.1393.OCHK.589 5. PL.ZIPOP.1393.N2K.PLB280008.B 6. PL.ZIPOP.1393.N2K.PLB280048.H

1 (obszar chroniony)

Nazwa obszaru	Krutynia
Typ obszaru	rezerwat przyrody
Kod INSPIRE obszaru	PL.ZIPOP.1393.RP.557
Podstawa prawna utworzenia obszaru	zarządzenie Ministra Ochrony Środowiska i Zasobów Naturalnych z dnia 11 maja 1989 r. w sprawie uznania za rezerwat przyrody
Powierzchnia obszaru (całkowita) [ha]	969.33
Udział obszaru w długości JCWP [%]	nie dotyczy
Udział obszaru w powierzchni zlewni JCWP [%]	2.01
Cel środowiskowy dla obszaru	Zachowanie naturalnego krajobrazu polodowcowego, naturalnych ekosystemów wodnych oraz unikalnego bogactwa fauny i flory [wymaga zachowania rzeki i jezior w stanie naturalnym, ograniczenia presji rekreacji, zachowania naturalnych miejscami bagiennych warunków wodnych w lasach].
Uwagi dotyczące obszaru	nie dotyczy

2 (obszar chroniony)

Nazwa obszaru	Mazurski Park Krajobrazowy
Typ obszaru	park krajobrazowy
Kod INSPIRE obszaru	PL.ZIPOP.1393.PK.29
Podstawa prawna utworzenia obszaru	uchwała nr VIII/31/77 Wojewódzkiej Rady Narodowej w Suwałkach z dnia 5 grudnia 1977 r. w sprawie utworzenia Mazurskiego Parku Krajobrazowego; uchwała nr XI/38/77 Wojewódzkiej Rady Narodowej w Olsztynie z dnia 8 grudnia 1977 r. w sprawie utworzenia Mazurskiego Parku Krajobrazowego; rozporządzenie nr 9 Wojewody Warmińsko-Mazurskiego z dnia 26 stycznia 2006 r. w sprawie Mazurskiego Parku Krajobrazowego.
Powierzchnia obszaru (całkowita) [ha]	53655
Udział obszaru w długości JCWP [%]	65.85
Udział obszaru w powierzchni zlewni JCWP [%]	85.56

Cel środowiskowy dla obszaru

Ochrona przyrody i krajobrazu w warunkach zrównoważonego rozwoju. Eliminacja lub ograniczanie zagrożeń dla przyrody i krajobrazu. W szczególności: jeziora (ponad 60 jezior o pow. powyżej 1 ha), zbiorniki dystroficzne, rzeki, zmiennowilgotne łąki trzęślicowe, bory bagienne, świerczyna na torfie, olsy, łągi, łozowiska, torfowiska wysokie, torfowiska niskie, torfowiska przejściowe, torfowiska alkaliczne, jeziora ramienicowe, jeziora eutroficzne, jeziora dystroficzne, flora i fauna ekosystemów wodno-błotnych Ochrona charakterystycznych i unikatowych cech środ. przyrodniczego z jego gat. roślin i zwierząt oraz ekosystemami wodnymi i lądowymi. Utrzymanie podstaw. procesów ekologicznych. Ochrona natur. układów hydrologicznych. Ochrona brzegów rzek i jezior (zapobieg. niszczeniu trzcinowisk i rośl. przybrzeżnej) przez unikanie lokaliz. zabud. letniskowej i pól namiotowych w bezpośrednim sąsiedztwie strefy brzegowej jezior i wykluczenie samowoli budowlanych. Zapobieganie dewastacji strefy brzegowej jezior i rzek. Wykluczenie możliwości wpływania turystycznego łódkami motorowymi na tereny wrażliwe przyrodniczo tzn. zatoki, starorzecza, przesmyki między wyspami. Zachowanie zadrzewień i zakrzewień oraz rośl. zielnej w strefie brzeg. wód powierzchni., z dopuszcz. bud. pomostów na wys. ośrodków turystyki wodnej, pól namiot. i biwakowych oraz wyzn. miejsc wodowania i odbioru kajaków. Zapobieganie zaśmieceniu i wylewaniu ścieków bytowych, w tym opróżnianiu toalet chemicznych z jedn. płynących w miejscach do tego nie przystosowanych. Przywracanie wyższych poziomów wód powierzchniowych oraz w gruncie przez małą i średnią retencję zwłaszcza na obszarach leśnych i w dorzeczu Krutyni. Utrzymywanie wysokich stanów wód w systemie Wielkich Jezior Mazurskich (stabilizacja na poziomie 115,90-116 m n.p.m. zwłaszcza w okresie wiosennym i gospod. wodą jak zbiornik retencyjny) i w dolnym biegu rz. Krutyni (niezależnienie od poz. wody w jeziorach za pomocą systemu śluz i wykonania bystry). Zapobieganie odwadnianiu środ. podmokłych i utrzymanie lub odtworzenie bagiennych warunków wodnych torfowisk. Ograniczenie nawożenia gnojowicą zwłaszcza na przedwiośniu i wczesną wiosną oraz w strefie 100 m od brzegów jezior i rzek i 25-30m od śródpolnych zbiorników wodnych i rozlewisk. Wyznaczenie i ochrona terenów tarliskowych. Wykluczenie niszczenia tarlisk i łąk ramienicowych przy połowach ryb. sprzętem ciągnionym. Wykluczenie rybackiego użytkowania jezior dystroficznych i rzek włośnicznikowych. Wykluczenie likwidowania, zasypywania i przekształcania zbiorników wodnych, starorzeczy oraz obszarów wodno-błotnych. Realizacja ochrony i regeneracji ekosystemów mokradłowych. Wyklucz. wprowadzania nawet oczyszczonych ścieków do rzeki Krutyni od jez. Krutyńskiego do Bełdan, oraz do jezior. Ochrona śródpolnych i śródleśnych zbiorn. astatycznych jako unikatowych biotopów. Wykluczenie melioracji powodujących osuszanie zagłębień teren., destabilizujących poziom wody w zagłębieniach nie gwarantujących ich napełnienia w latach średnich, wykluczenie likwid. biotopów bagiennych, wykluczenie niszc. źródeł i ich najbliższego rejonu, wykluczenie obniżania poz. wody w jeziorach, odwadniania gleb organicznych bez zapewnienia nawodnień efektywnych. Ograniczenie do minimum stosowania melioracyjnych urządzeń technicznych na rzecz zabiegów agromelioracyjnych. Obsadzanie drzewami i krzewami cieków. Pozostawienie w stanie istniejącym wszystkich kotlin bezodpływowych, zagłębień terenowych itp. Ograniczenie turystyki i rekreacji wodnej i rozbud. związ. z tym infrastruktury do wskazanych miejsc i akwenów.

Uwagi dotyczące obszaru

sprawujący nadzór nad obszarem nie dysponuje danymi, na podstawie których mógłby dokonać oceny obszaru, o której mowa w art. 349 ust. 14 pr.w.

3 (obszar chroniony)

Nazwa obszaru	Puszczy i Jezior Piskich
Typ obszaru	obszar chronionego krajobrazu
Kod INSPIRE obszaru	PL.ZIPOP.1393.OCHK.609
Podstawa prawna utworzenia obszaru	rozporządzenie nr 82/98 Wojewody Suwalskiego z dnia 15 czerwca 1998 r w sprawie zasad gospodarki przestrzennej na obszarach chronionego krajobrazu województwa suwalskiego; rozporządzenie Nr 37 Wojewody Warmińsko-Mazurskiego z dnia 12 lipca 2002 r. w sprawie wprowadzenia zakazów dotyczących obszarów chronionego krajobrazu na terenie województwa warmińsko-mazurskiego; rozporządzenie Nr 21 Wojewody Warmińsko-Mazurskiego z dnia 14 kwietnia 2003 r. w sprawie wprowadzenia obszarów chronionego krajobrazu na terenie województwa warmińsko-mazurskiego; rozporządzenie Nr 151 Wojewody Warmińsko-Mazurskiego z dnia 13 listopada 2008 r. w sprawie Obszaru Chronionego Krajobrazu Puszczy i Jezior Piskich; Uchwała NR XXX/671/17 SEJMIKU WOJEWÓDZTWA WARMIŃSKO-MAZURSKIEGO z dnia 26 września 2017 r. w sprawie Obszaru Chronionego Krajobrazu Puszczy i Jezior Piskich.
Powierzchnia obszaru (całkowita) [ha]	43088.03
Udział obszaru w długości JCWP [%]	33.82

Udział obszaru w powierzchni zlewni JCWP [%]	13.98
Cel środowiskowy dla obszaru	<p>Zachowanie wyróżniającego się krajobrazu o zróżnicowanych ekosystemach, jego potencjału dla turystyki i wypoczynku oraz funkcji korytarzy ekologicznych. Utrzymywanie, a w razie potrzeby podwyższanie poziomu wód gruntowych, w szczególności na siedliskach wilgotnych i bagiennych, tj. w borach bagiennych, olsach i łągach. Budowa zbiorników małej retencji jako zbiorników wielofunkcyjnych, w szczególności podwyższających różnorodność biologiczną w lasach. Zachowanie i utrzymywanie w stanie zbliżonym do naturalnego istniejących śródleśnych cieków, mokradeł, torfowisk [w ekosystemach leśnych]. Zachowanie śródpolnych torfowisk, zabagnień, podmokłości oraz oczek wodnych. Melioracje odwadniające, w tym regulowanie odpływu wody z sieci rowów, dopuszczalne tylko w ramach racjonalnej gospodarki rolnej, jednak z bezwzględnym zachowaniem w stanie nienaruszonym terenów podmokłych, w tym torfowisk i obszarów wodno-błotnych oraz obszarów źródłiskowych cieków, melioracje nawadniające zalecane są w przypadku stwierdzonego niekorzystnego dla racjonalnej gospodarki rolnej obniżenia poziomu wód gruntowych [w nieleśnych ekosystemach lądowych]. Zachowanie i ochrona zbiorników wód powierzchniowych wraz w pasem roślinności okalającej, poza rowami melioracyjnymi. Wyznaczenie lokalizacji nowych wałów przeciwpowodziowych w oparciu o rzeczywistą konieczność ochrony człowieka i jego mienia przed powodzią. Wały w miarę możliwości należy lokalizować jak najdalej od koryta rzeki wykorzystując naturalną rzeźbę terenu. Tworzenie stref buforowych wokół zbiorników wodnych w postaci pasów zadrzewień i zakrzewień celem ograniczenia spływu substancji biogenych z pól uprawnych i zwiększenie różnorodności biologicznej. Prace regulacyjne i utrzymaniowe rzek prowadzić tylko w zakresie niezbędnym dla rzeczywistej ochrony przeciwpowodziowej. Ograniczanie zabudowy na krawędziach wysoczyznowych w celu zachowania ciągłości przyrodniczo-krajobrazowej oraz ochrony krawędzi tarasów rzecznych przed ruchami osuwiskowymi. Rozpoznanie okresowych dróg migracji zwierząt, których rozwój związany jest bezpośrednio ze środowiskiem wodnym (w szczególności płazów) oraz podejmowanie działań w celu ich ochrony. Wznoszenie nowych budowli piętrzących na ciekach, rowach i kanałach (retencja korytowa) winno być poprzedzone analizą bilansu wodnego zlewni. Zapewnienie swobodnej migracji rybom w ciekach poprzez budowę przepławek na istniejących i nowych budowlach piętrzących. Utrzymanie i wprowadzanie zakrzewień i szuwarów wokół zbiorników wodnych, w szczególności starorzeczy i oczek wodnych, jako bariery ograniczającej dostęp do linii brzegowej, utrzymanie lub tworzenie pasów zakrzewień i zadrzewień wzdłuż cieków jako naturalnej obudowy biologicznej ograniczającej spływ zanieczyszczeń z pól uprawnych. Ograniczenie działań powodujących obniżenie zwierciadła wód podziemnych, w szczególności budowy urządzeń drenarskich i rowów odwadniających na gruntach ornych, łąkach i pastwiskach w dolinach rzecznych oraz na krawędzi tarasów zalewowych. Opracowanie i wdrożenie programów reintrodukcji, restytucji, czynnej ochrony rzadkich i zagrożonych gatunków zwierząt, roślin i grzybów bezpośrednio związanych z ekosystemami wodnymi. Zachowanie i ewentualne odtwarzanie korytarzy ekologicznych opartych o ekosystemy wodne celem zachowania dróg migracji gatunków związanych z wodą, zwiększanie retencji wodnej, przy czym zbiorniki małej retencji winny dodatkowo wzbogacać różnorodność biologiczną terenu, uwzględniając starorzecza i lokalne obniżenia terenu. Zalecane jest odtworzenie funkcji obszarów źródłiskowych o dużych zdolnościach retencyjnych. Zachowywanie lub odtwarzanie siedlisk hydrogenicznych mających dużą rolę w utrzymaniu lokalnej różnorodności biologicznej. Rozpoznanie oraz ewentualna przebudowa struktury ichtiofauny zgodnie z charakterem siedliska we wszystkich zbiornikach wodnych przewidzianych do wykorzystania w myśl właściwych przepisów o rybactwie śródlądowym. Gospodarka rybacka na wodach powierzchniowych powinna wspomagać ochronę gatunków krytycznie zagrożonych i zagrożonych oraz promować gatunki o pochodzeniu lokalnym prowadząc do uzyskania struktury gatunkowej i wiekowej ryb właściwej dla danego typu wód.</p>
Uwagi dotyczące obszaru	sprawujący nadzór nad obszarem nie dysponuje danymi, na podstawie których mógłby dokonać oceny obszaru, o której mowa w art. 349 ust. 14 pr.w.
4 (obszar chroniony)	
Nazwa obszaru	Otuliny Mazurskiego Parku Krajobrazowego - Ruciane-Nida
Typ obszaru	obszar chronionego krajobrazu
Kod INSPIRE obszaru	PL.ZIPOP.1393.OCHK.589

Podstawa prawna utworzenia obszaru	rozporządzenie Nr 37 Wojewody Warmińsko-Mazurskiego z dnia 12 lipca 2002 r. w sprawie wprowadzenia zakazów dotyczących obszarów chronionego krajobrazu na terenie województwa warmińsko-mazurskiego; rozporządzenie Nr 21 Wojewody Warmińsko-Mazurskiego w sprawie wprowadzenia obszarów chronionego krajobrazu na terenie województwa warmińsko-mazurskiego; rozporządzenie Nr 138 Wojewody Warmińsko-Mazurskiego z dnia 12 listopada 2008 r. w sprawie Obszaru Chronionego Krajobrazu Otuliny Mazurskiego Parku Krajobrazowego - Ruciane-Nida
Powierzchnia obszaru (całkowita) [ha]	1636.5
Udział obszaru w długości JCWP [%]	3.39
Udział obszaru w powierzchni zlewni JCWP [%]	9.45
Cel środowiskowy dla obszaru	Zachowanie wyróżniającego się krajobrazu o zróżnicowanych ekosystemach, jego potencjału dla turystyki i wypoczynku oraz funkcji korytarzy ekologicznych. Utrzymywanie, a w razie potrzeby podwyższanie poziomu wód gruntowych [w lasach], w szczególności na siedliskach wilgotnych i bagiennych, tj. w borach bagiennych, olsach i łąkach. Zachowanie i utrzymywanie w stanie zbliżonym do naturalnego istniejących śródleśnych cieków, mokradeł, torfowisk [w lasach]. Zachowanie śródleśnych torfowisk, zabagnień, podmokłości oraz oczek wodnych [poza lasami]. Ograniczenie melioracji odwadniających, w tym regulowania odpływu wody z sieci rowów, tylko do realizowanych w ramach racjonalnej gospodarki rolnej, jednak z bezwzględnym zachowaniem w stanie nienaruszonym terenów podmokłych, w tym torfowisk i obszarów wodno-błotnych oraz obszarów źródłiskowych cieków. Zachowanie i ochrona zbiorników wód powierzchniowych wraz z pasem roślinności okalającej, poza rowami melioracyjnymi. Ograniczenie wyznaczenia lokalizacji nowych wałów przeciwpowodziowych do rzeczywistej konieczności ochrony człowieka i jego mienia przed powodzią; w miarę możliwości wały należy lokalizować jak najdalej od koryta rzeki, wykorzystując naturalną rzeźbę terenu. Tworzenie stref buforowych wokół zbiorników wodnych w postaci pasów zadrzewień i zakrzewień, celem ograniczenia wpływu substancji biogenicznych i zwiększenia różnorodności biologicznej. Ograniczenie prac regulacyjnych i utrzymawczych rzek tylko do zakresu niezbędnego dla rzeczywistej ochrony przeciwpowodziowej. Zapewnienie swobodnej migracji rybom w ciekach poprzez budowę przepławek na istniejących i nowych budowach piętrzących. Utrzymanie i wprowadzanie zakrzewień i szuwarów wokół zbiorników wodnych, w szczególności starorzeczy i oczek wodnych jako bariery ograniczającej dostęp do linii brzegowej; utrzymanie lub tworzenie pasów zakrzewień i zadrzewień wzdłuż cieków jako naturalnej obudowy biologicznej ograniczającej wpływ zanieczyszczeń z pól uprawnych. Ograniczenie działań powodujących obniżenie zwierciadła wód podziemnych, w szczególności budowy urządzeń drenarskich i rowów odwadniających na gruntach ornych, łąkach i pastwiskach w dolinach rzecznych oraz na krawędzi tarasów zalewowych i wysoczyzn. Zachowanie i ewentualne odtwarzanie korytarzy ekologicznych opartych o ekosystemy wodne, celem zachowania dróg migracji gatunków związanych z wodą. Zwiększanie retencji wodnej, przy czym zbiorniki małej retencji winny dodatkowo wzbogacać różnorodność biologiczną terenu, uwzględniając starorzecza i lokalne obniżenia terenu; w miarę możliwości technicznych i finansowych zalecane jest odtworzenie funkcji obszarów źródłiskowych o dużych zdolnościach retencyjnych; w miarę możliwości należy zachowywać lub odtwarzać siedliska hydrogeniczne mające dużą rolę w utrzymaniu lokalnej różnorodności biologicznej. Gospodarka rybacka na wodach powierzchniowych wspomagająca ochronę gatunków krytycznie zagrożonych i zagrożonych oraz promująca gatunki o pochodzeniu lokalnym, prowadząca do uzyskania struktury gatunkowej i wiekowej ryb właściwej dla danego typu wód.
Uwagi dotyczące obszaru	sprawujący nadzór nad obszarem nie dysponuje danymi, na podstawie których mógłby dokonać oceny obszaru, o której mowa w art. 349 ust. 14 pr.w.
5 (obszar chroniony)	
Nazwa obszaru	Puszcza Piska
Typ obszaru	obszar Natura 2000
Kod INSPIRE obszaru	PL.ZIPOP.1393.N2K.PLB280008.B
Podstawa prawna utworzenia obszaru	rozporządzenie Ministra Środowiska z dnia 21 lipca 2004 r. w sprawie obszarów specjalnej ochrony ptaków Natura 2000 wraz z rozporządzeniami zmieniającymi
Powierzchnia obszaru (całkowita) [ha]	172802.21
Udział obszaru w długości JCWP [%]	100
Udział obszaru w powierzchni zlewni JCWP [%]	100

Cel środowiskowy dla obszaru	utrzymanie lub przywrócenie właściwego stanu ochrony przedmiotów ochrony – gatunki: <i>Acrocephalus arundinaceus</i> r, <i>Alcedo atthis</i> r, <i>Anas crecca</i> r, <i>Aquila pomarina</i> r, <i>Botaurus stellaris</i> r, <i>Bucephala clangula</i> r, <i>Chlidonias niger</i> r, <i>Ciconia ciconia</i> r, <i>Ciconia nigra</i> r, <i>Circus aeruginosus</i> r, <i>Crex crex</i> r, <i>Cygnus olor</i> r, <i>Grus grus</i> r, <i>Haliaeetus albicilla</i> p, <i>Ixobrychus minutus</i> r, <i>Larus ridibundus</i> r, <i>Mergus merganser</i> r, <i>Milvus migrans</i> r, <i>Milvus milvus</i> r, <i>Netta rufina</i> r, <i>Pandion haliaetus</i> r, <i>Phalacrocorax carbo sinensis</i> r, <i>Podiceps cristatus</i> r, <i>Porzana parva</i> r, <i>Porzana porzana</i> r, <i>Sterna hirundo</i> r, <i>Tetrao tetrix tetrix</i> p, <i>Tringa ochropus</i> r (dokładne dane zawiera tabela wymagań wodnych właściwego stanu ochrony gatunków Natura 2000)
Uwagi dotyczące obszaru	projekt dokumentacji PZO
6 (obszar chroniony)	
Nazwa obszaru	Ostoja Piska
Typ obszaru	obszar Natura 2000
Kod INSPIRE obszaru	PL.ZIPOP.1393.N2K.PLH280048.H
Podstawa prawna utworzenia obszaru	decyzja Komisji z dnia 10 stycznia 2011 r. w sprawie przyjęcia na mocy dyrektywy Rady 92/43/EWG czwartego zaktualizowanego wykazu terenów mających znaczenie dla Wspólnoty składających się na kontynentalny region biogeograficzny (notyfikowana jako dokument nr C(2010) 9669) (2011/64/UE); Decyzja wykonawcza Komisji (UE) 2022/231 z dnia 16 lutego 2022 r. w sprawie przyjęcia piętnastego zaktualizowanego wykazu terenów mających znaczenie dla Wspólnoty składających się na kontynentalny region biogeograficzny (notyfikowana jako dokument nr C(2022) 854)
Powierzchnia obszaru (całkowita) [ha]	57826.61
Udział obszaru w długości JCWP [%]	18.2
Udział obszaru w powierzchni zlewni JCWP [%]	19.87
Cel środowiskowy dla obszaru	utrzymanie lub przywrócenie właściwego stanu ochrony przedmiotów ochrony – siedlisko przyrodnicze: 3140, 3150, 3160, 6410, 7110, 7140, 7150, 7210, 91D0, 91E0; gatunki: <i>Cobitis taenia</i> , <i>Bombina bombina</i> , <i>Triturus cristatus</i> , <i>Emys orbicularis</i> , <i>Castor fiber</i> , <i>Lutra lutra</i> , <i>Leucorrhinia pectoralis</i> , <i>Vertigo angustior</i> , <i>Hamatocaulis vernicosus</i> (dokładne dane zawiera tabela wymagań wodnych właściwego stanu ochrony siedlisk i gatunków Natura 2000)
Uwagi dotyczące obszaru	dokumentacja PZO
Obszary przeznaczone do ochrony gatunków zwierząt wodnych o znaczeniu gospodarczym	
Czy występują?	nie występują obszary przeznaczone do ochrony gatunków zwierząt wodnych o znaczeniu gospodarczym

8. CEL ŚRODOWISKOWY

Stan/potencjał ekologiczny	dobry stan ekologiczny; zapewnienie drożności cieku według wymagań gatunków chronionych
Stan chemiczny	dobry stan chemiczny
Wymagania dla elementów biologicznych	
Podstawa wymagania	rozporządzenie Ministra Infrastruktury z dnia 25.06.2021 r. w sprawie klasyfikacji stanu ekologicznego, potencjału ekologicznego i stanu chemicznego oraz sposobu klasyfikacji stanu jednolitych części wód powierzchniowych, a także środowiskowych norm jakości dla substancji priorytetowych (Dz.U. 2021 poz. 1475) oraz załącznik IIaPGW prezentujący wartości graniczne SCW i SZCW
Parametry charakteryzujące cel środowiskowy	
Fitoplankton - Indeks IFPL	nie ustala się
Fitobentos - Indeks okrzemkowy (IO)	>0,39
Makrofity - Makrofitowy indeks rzeczny (MIR)	≥0,621
Makrobezkręgowce bentosowe - Indeks MMI_PL	≥0,687
Ichtyofauna	
Indeks EFI+PL dla rzek z dominacją ryb łososiowatych (Salmonid)	nie ustala się
Indeks EFI+PL dla rzek z dominacją ryb karpiowatych (Cyprinid)	

Brodzenie	nie ustala się
Połów z łodzi	nie ustala się
Wskaźnik IBI_PL	≥0,646 (jeżeli stwierdzono brak ryb, jednolitej części wód rzecznych nadaje się klasę V)
Klasa elementów biologicznych	klasa II
Wymagania dla elementów fizykochemicznych	
Podstawa wymagania	rozporządzenie Ministra Infrastruktury z dnia 25.06.2021 r. w sprawie klasyfikacji stanu ekologicznego, potencjału ekologicznego i stanu chemicznego oraz sposobu klasyfikacji stanu jednolitych części wód powierzchniowych, a także środowiskowych norm jakości dla substancji priorytetowych (Dz.U. 2021 poz. 1475)
Parametry charakteryzujące cel środowiskowy	
Tlen rozpuszczony (mgO ₂ /l)	≥7,5
BZT ₅ (mgO ₂ /l)	≤3,8
OWO (mgC/l)	≤12,1
Przewodność w 20oC (uS/cm)	≤480
Azot amonowy (mgN-NH ₄ /l)	≤0,3
Azot azotanowy (mgN-NO ₃ /l)	≤1,3
Azot ogólny (mgN/l)	≤2,5
Fosfor fosforanowy (V) (ortofosforanowy) (mg P-PO ₄ /l)	≤0,08
Fosfor ogólny (mgP/l)	≤0,3
Specyficzne zanieczyszczenia syntetyczne i niesyntetyczne	spełnienie wymagań załącznika 11 z rozporządzenia Ministra Infrastruktury z dnia 25.06.2021 r. w sprawie klasyfikacji stanu ekologicznego, potencjału ekologicznego i stanu chemicznego oraz sposobu klasyfikacji stanu jednolitych części wód powierzchniowych, a także środowiskowych norm jakości dla substancji priorytetowych (Dz.U. 2021 poz. 1475)
Wymagania dla elementów hydromorfologicznych	
Podstawa wymagania	rozporządzenie Ministra Infrastruktury z dnia 25.06.2021 r. w sprawie klasyfikacji stanu ekologicznego, potencjału ekologicznego i stanu chemicznego oraz sposobu klasyfikacji stanu jednolitych części wód powierzchniowych, a także środowiskowych norm jakości dla substancji priorytetowych (Dz.U. 2021 poz. 1475)
Parametry charakteryzujące cel środowiskowy	
Hydromorfologiczny indeks rzeczny (HIR)	≥0,639 (dla cieków o szerokości koryta ≤30 m) ≥0,613 (dla cieków o szerokości koryta >30 m)
Wymagania dla wskaźników chemicznych	
Podstawa wymagania	rozporządzenie Ministra Infrastruktury z dnia 25.06.2021 r. w sprawie klasyfikacji stanu ekologicznego, potencjału ekologicznego i stanu chemicznego oraz sposobu klasyfikacji stanu jednolitych części wód powierzchniowych, a także środowiskowych norm jakości dla substancji priorytetowych (Dz.U. 2021 poz. 1475)
Parametry charakteryzujące cel środowiskowy	spełnienie wymagań załącznika nr 14 rozporządzenia Ministra Infrastruktury z dnia 25.06.2021 r. w sprawie klasyfikacji stanu ekologicznego, potencjału ekologicznego i stanu chemicznego oraz sposobu klasyfikacji stanu jednolitych części wód powierzchniowych, a także środowiskowych norm jakości dla substancji priorytetowych (Dz.U. 2021 poz. 1475)
Wymagania dla obszarów chronionych będących jednolitymi częściami wód, przeznaczonymi do poboru wody na potrzeby zaopatrzenia ludności w wodę przeznaczoną do spożycia (wymagania dotyczą miejsc poboru wody)	
Podstawa wymagania	NIE – JCWP nieprzeznaczona do poboru wody na potrzeby zaopatrzenia ludności w wodę przeznaczoną do spożycia przez ludzi
Wymagania dla obszarów chronionych będących jednolitymi częściami wód przeznaczonymi do celów rekreacyjnych, w tym kąpieliskowych (wymagania dotyczą fragmentu wód wykorzystywanego do celów kąpieliskowych)	
Podstawa wymagania	NIE – JCWP nieprzeznaczona do celów rekreacyjnych, w tym kąpieliskowych

Wymagania dla obszarów wrażliwych na eutrofizację wywołaną zanieczyszczeniami pochodzącymi ze źródeł komunalnych, rozumianą jako wzbogacanie wód biogenami, w szczególności związkami azotu lub fosforu, powodującymi przyspieszony wzrost glonów oraz wyższych form życia roślinnego, w wyniku którego następują niepożądane zakłócenia biologicznych stosunków w środowisku wodnym oraz pogorszenie jakości tych wód

brak dodatkowych wymagań

Wymagania w odniesieniu do JCWP, wynikające z wymagań dla obszarów przyrodniczych

Przepływ (wylewy)	nie dotyczy
Trasa migracji ryb dwuśrodowiskowych od morza do obszaru chroniącego ich tarliska	nie dotyczy
Drożność wg wymagań bolenia lub brzanki (brak przeszkód >0,30m), odcinek 50 km	nie dotyczy
Drożność wg wymagań minogów (brak przeszkód >0,15m), odcinek 20 km	nie dotyczy
Drożność wg wymagań: kietbia Kesslera, kietbia białopletwego, głowaczka białopletwego, kozy, kozy złotawej, piskorza lub różanki (brak przeszkód >0,1m), odcinek 10 km	drożność wg wymagań małych ryb chronionych - przedmiotów ochrony w obsz. Natura 2000: Ostoja Piska PLH280048
Stan hydromorfologii wg wymogów rzek włosienicznikowych (HQA >= 50 i HMS <=20, con. 3 naturalne elementy morfologiczne)	nie dotyczy
Obszary chronione przeznaczone do ochrony siedlisk lub gatunków, ustanowionych w ustawie o ochronie przyrody, dla których utrzymanie lub poprawa stanu wód jest ważnym czynnikiem w ich ochronie- wymagania dla obszarów chronionych	spełnienie celu wskazanego w rejestrze wykazu obszarów chronionych do ochrony siedlisk i gatunków dla obszarów przypisanych JCWP

Wymagania dla obszarów przeznaczonych do ochrony gatunków zwierząt wodnych o znaczeniu gospodarczym

nie dotyczy

Postęp w osiągnięciu celów środowiskowych JCWP w porównaniu do aPGW 2016 r. (wg oceny stanu wód za lata 2014-2019) Ocena postępu według podziału jednostek planistycznych aPGW (2016)

Stan/potencjał ekologiczny	RW20002526434 - cel nieosiągnięty - pogorszenie do stanu złego
Stan chemiczny	RW20002526434 - cel nieosiągnięty - pogorszenie do stanu złego

9. ODSTĘPSTWA OD OSIĄGNIĘCIA CELÓW ŚRODOWISKOWYCH JCWP

9.1. Przyczyna odstępstwa od osiągnięcia celów środowiskowych, tj. przyczyna złego stanu wód (lub zagrożenia osiągnięcia celu środowiskowego – w przypadku niemonitorowanych JCWP)

Warunki naturalne	
Potencjał sorpcyjny - wrażliwość zlewni na presję antropogeniczną wyrażona w skali od 1 do 5 (5 - najmniejsza odporność)	2 - podwyższony
Czy JCWP cechuje się naturalną podatnością na presję wskutek niekorzystnych wartości potencjału sorpcyjnego	NIE - JCWP nie cechuje się naturalną podatnością na presję wskutek niekorzystnych wartości potencjału sorpcyjnego
Susza	silnie i ekstremalnie zagrożone suszą
Brak przepływu	brak ryzyka
Wskaźniki, dla których osiągnięcie celu środowiskowego jest determinowane przez warunki naturalne	
Fizykochemiczne	nie dotyczy
Biologiczne	makrobezkręgowce

Chemiczne

Wskaźniki, dla których wykazano przekroczenie EQS w biocie; benzo(a)piren w wodzie

Presja pochodząca z innej/innych JCWP

Nazwa i kod JCWP	nie dotyczy (nie dotyczy)
Wskaźniki, dla których cel środowiskowy jest zagrożony przez presję z innej/innych JCWP	
Charakteryzujące warunki biogenne (substancje biogenne)	nie dotyczy
Zasolenie (przewodność)	nie dotyczy
Syntetyczne i niesyntetyczne substancje zanieczyszczające	nie dotyczy
Biologiczne	nie dotyczy
Chemiczne	nie dotyczy

Antropopresja w obrębie zlewni

Główne źródło presji troficznych	nawożenie i depozycja
Główne źródło presji zasalających	nie dotyczy
Główne źródło presji z grupy syntetycznych i niesyntetycznych substancji zanieczyszczających	nie dotyczy
Główne źródło presji hydromorfologicznych	budowie piętrzące rg
Główne źródło presji chemicznych	Rozproszone - rozwój obszarów zurbanizowanych: transport, turystyka, odpływ miejski; Rozproszone - rolnictwo, leśnictwo; nieznane (substancje zakazane)
Wskaźniki, dla których cel środowiskowy jest zagrożony przez presję występującą w zlewni JCWP	
Fizykochemiczne	fosfor fosforanowy (V)
Biologiczne	makrobezkręgowce
Chemiczne	benzo(a)piren, heptachlor

9.2. Skuteczność programu działań

Możliwe osiągnięcie celu środowiskowego (wskazanie do odroczenia w czasie terminu osiągnięcia celów środowiskowych, tj. do odstępowania czasowego w trybie art. 4 ust. 4 RDW)

Wskaźniki stanu wód, dla których program działań daje wysoki stopień pewności na osiągnięcie celów środowiskowych do 2027 r.	
Fizykochemiczne	fosforany
Biologiczne	MMI
Chemiczne	benzo(a)piren (występowanie w wodzie), benzo(a)piren (występowanie w biocie)
Wskaźniki stanu wód, dla których program działań daje wysoki stopień pewności na osiągnięcie celów środowiskowych po 2027 r.	
Fizykochemiczne	nie dotyczy
Biologiczne	nie dotyczy
Chemiczne	heptachlor (występowanie w biocie)

Brak możliwości osiągnięcia celów środowiskowych (wskazanie do złagodzenia celów środowiskowych, tj. do odstępowania w trybie art. 4 ust. 5 RDW)

Wskaźniki stanu wód, dla których program działań (przy założeniu jego pełnego wdrożenia) nie daje wysokiego stopnia pewności osiągnięcia celów środowiskowych	
Fizykochemiczne	nie dotyczy
Biologiczne	nie dotyczy
Chemiczne	nie dotyczy

9.3. Odroczenie w czasie terminu osiągnięcia celu środowiskowego (odstępstwo czasowe w trybie art. 4 ust. 4 RDW)

Czy ustanowiono odstępstwo?	Tak, dla danej JCWP zostało ustanowione odstępstwo z art. 4 ust. 4 Ramowej Dyrektywy Wodnej
Wskaźniki/grupa wskaźników, w zakresie których przedłużono termin osiągnięcia celu środowiskowego JCWP (odstępstwo czasowe w trybie art. 4 ust. 4 RDW)	
Dla których program działań daje wysoki stopień pewności na osiągnięcie celów środowiskowych do 2027 r.	
Fizykochemiczne	fosforany

Biologiczne	MMI
Chemiczne	benzo(a)piren (występowanie w wodzie), benzo(a)piren (występowanie w biocie)
Dla których program działań daje wysoki stopień pewności na osiągnięcie celów środowiskowych po 2027 r.	
Fizykochemiczne	nie dotyczy
Biologiczne	nie dotyczy
Chemiczne	heptachlor (występowanie w biocie)
Termin osiągnięcia celu środowiskowego	do 2027 r.; substancje priorytetowe wprowadzone dyrektywą 2013/39/UE - do 2039 r.
Uzasadnienie odstępstwa czasowego (w trybie art. 4 ust. 4 RDW)	
Warunki naturalne uniemożliwiające osiągnięcie celów środowiskowych w perspektywie do końca 2027 r. (lub roku 2039 - dla substancji priorytetowych wprowadzonych dyrektywą 2013/39/UE)	
Naturalna podatność na presję wynikająca z potencjału sorpcyjnego zlewni	NIE - JCWP nie cechuje się naturalną podatnością na presję wskutek niekorzystnych wartości potencjału sorpcyjnego
Inne warunki naturalne	procesy biochemiczne procesy ekologiczne procesy fizykochemiczne procesy hydromorfologiczne zanieczyszczenia z przeszłości
Wykonalność techniczna (dotyczy wyłącznie przypadków, w których przyczyną złego stanu wód są substancje priorytetowe wprowadzone dyrektywą 2013/39/UE)	Zgodnie z zaproponowanym zestawem działań
Nieproporcjonalne koszty: (dotyczy wyłącznie przypadków, w których przyczyną złego stanu wód są substancje priorytetowe wprowadzone dyrektywą 2013/39/UE)	NIE
Podsumowanie	odstępstwo polegające na odroczeniu terminu osiągnięcia celów środowiskowych jest związane z tym, że nie są osiągnięte (lub są zagrożone) cele środowiskowe JCWP w zakresie wskaźników: fosforany; MMI; benzo(a)piren(w), benzo(a)piren(b); heptachlor(b). Jest to spowodowane warunkami naturalnymi (wskazanymi w kolumnie pn. „Warunki naturalne uniemożliwiające osiągnięcie celów środowiskowych w perspektywie do końca 2027 r. (lub roku 2039 - dla substancji priorytetowych wprowadzonych dyrektywą 2013/39/UE)”) a w odniesieniu do substancji priorytetowych wprowadzonych dyrektywą 2013/39/UE - brakiem możliwości technicznych (w tym: niewystarczającymi danymi na temat źródeł zanieczyszczenia) i nieproporcjonalnością kosztów. Warunkiem odstępstwa jest pełne i terminowe wdrożenie programu działań (którego zakres i skuteczność określono w zestawach działań).
9.4. Ustalenie mniej rygorystycznego celu środowiskowego (odstępstwo w trybie art. 4 ust. 5 RDW):	
Czy ustanowiono odstępstwo?	Nie, dla danej JCWP nie zostało ustanowione odstępstwo z art. 4 ust. 5 Ramowej Dyrektywy Wodnej
Wskaźniki/grupa wskaźników, w zakresie których ustalono mniej rygorystyczny cel środowiskowy dla JCWP (odstępstwo w trybie art. 4 ust. 5 RDW)	nie dotyczy
Uzasadnienie odstępstwa polegającego na złagodzeniu celów środowiskowych (w trybie art. 4 ust. 5 RDW)	
Warunki naturalne będące trwałą przyczyną nieosiągnięcia celów środowiskowych	nie dotyczy
Potrzeba społeczno-ekonomiczna zaspokajana przez źródło presji antropogenicznej determinującej na stan wód w stopniu zagrażającym osiągnięciu celów środowiskowych	nie dotyczy
Wyjaśnienie braku alternatywnego sposobu zaspokojenia potrzeby społeczno-ekonomicznej	nie dotyczy
Podsumowanie	nie dotyczy
9.5. Czy w obrębie jcw planowane są inwestycje spełniające przesłanki odstępstwa z art. 4 ust. 7 RDW (wg stanu na 2021 rok)	

Czy ustanowiono odstępstwo?

Nie, dla danej JCWP nie zostało ustanowione odstępstwo z art. 4 ust. 7 Ramowej Dyrektywy Wodnej

10. POZA OBOWIĄZKOWĄ REALIZACJĄ KATALOGU DZIAŁAŃ KRAJOWYCH WDRAŻA SIĘ ZESTAW DZIAŁAŃ

Działania podstawowe

1 (działanie podstawowe)

ID działania	RW20001726434__RWC_02.01__OC__01653
Kategoria działań	Poprawa warunków dla obszarów chronionych
Grupa działań	Działania wynikające z planów ochrony/planów zadań ochronnych ustanowionych dla obszarów przeznaczonych do ochrony siedlisk lub gatunków, dla których utrzymanie lub poprawa stanu wód jest ważnym czynnikiem w ich ochronie
Nazwa działania	Realizacja działań wynikających z planów ochrony i planów zadań ochronnych dla obszarów chronionych.
Opis działania	<p>W Parku i jego otulinie wprowadza się alokację jezior określającą priorytetowe użytkowanie jezior, główne funkcje poszczególnych zbiorników: - na jeziorach nieobjętych rezerwatami przyrody dopuszcza się prowadzenie racjonalnej gospodarki rybackiej (w oparciu o operaty rybackie pozytywnie zaopiniowane przez Instytut Rybactwa Śródlądowego w Olsztynie) wraz amatorskim połowem ryb; gospodarka ta spełnia wymogi zrównoważonego rybactwa tzn.: umożliwia utrzymanie i przywracanie zdrowych populacji docelowych gatunków ryb oraz sprzyja utrzymaniu integralności ekosystemów jeziornych, - na jeziorach o szczególnych walorach przyrodniczych i krajobrazowych należy prowadzić publicznie udokumentowany nadzór nad gospodarką rybacką (Mokre, Uplik, Zdrużno, Majcz Wielki, Majcz Mały, Zatoka Łuknańska jeziora Śniardwy, Kaczerajno oraz jeziora już objęte ochroną rezerwatową z dopuszczonym gospodarowaniem rybackim) i amatorskim połowem ryb (Zdrężno, Kołowin, Kołowinek, Gryżewskie, Flos, Skok, Skarp, Wesołek, Jegocin Duży, pd. część Zatoki Wygryńskiej jeziora Bełdany), - jeziora, których główną funkcją może być zarówno gospodarka rybacka, jak i amatorski połów ryb: Śniardwy, Wejsunek, Jegocin Mały, Kuc, Zdrużno; na poszczególnych jeziorach w tej grupie dopuszcza się użytkowanie rekreacyjne na poziomie nie kolidującym z gospodarką rybacką i amatorskim połowem ryb. Oznacza to, że lokalizacja jakichkolwiek obiektów rekreacyjnych trwałych lub okresowych nie może doprowadzać do niszczenia stref rozrodu ryb, bytowania narybku itp., - jeziora, których główną funkcją powinno być użytkowanie rekreacyjne np: Bełdany, Guzianka Wielka i Mała, Mikołajskie; na terenie Parku są to wody określone w obwieszczeniu RZGW (29 r.) - gospodarka rybacka i amatorski połów ryb na tych jeziorach winny być podporządkowane realizacji funkcji głównej. Oznacza to, że lokalizacja obiektów rekreacyjnych na poszczególnych jeziorach tej grupy winna uwzględniać przede wszystkim zasady ochrony jezior (utrzymywanie lub poprawa jakości wód), w mniejszym zaś stopniu interesy gospodarki rybackiej i amatorskiego połowu ryb, - na jeziorach objętych ochroną, jako rezerwat przyrody obowiązuje zakaz prowadzenia gospodarki rybackiej i amatorskiego połowu ryb, chyba, że zostaną one dopuszczane na mocy planu ochrony lub zadań ochronnych ustanowionych dla rezerwatu, lub indywidualnej zgody Regionalnego Dyrektora Ochrony Środowiska w Olsztynie wydanej na wniosek zainteresowanego. (Mazurski Park Krajobrazowy).</p>
Koszt realizacji [PLN]	Zgodnie z wyceną sprawującego nadzór nad obszarem
Źródło finansowania	W zależności od czasu i zakresu realizacji działania oraz możliwości jednostki odpowiedzialnej za realizację np. Środki własne, Środki UE: Europejski Fundusz Rozwoju Regionalnego (EFRR), Europejski Fundusz Rolny na rzecz Rozwoju Obszarów Wiejskich (EFRROW), Program LIFE, Środki krajowe - NFOŚiGW/WFOŚiGW, Mechanizm Finansowy EOG/Norweski Mechanizm Finansowy.
Termin realizacji	ciągłe w okresie obowiązywania PZO/PO
Jednostka odpowiedzialna za realizację	Sprawujący nadzór nad obszarem
Jednostka odpowiedzialna za sprawozdawczość	Sprawujący nadzór nad obszarem

2 (działanie podstawowe)

ID działania	RW20001726434__RWC_02.01__OC__01652
Kategoria działań	Poprawa warunków dla obszarów chronionych

Grupa działań	Działania wynikające z planów ochrony/planów zadań ochronnych ustanowionych dla obszarów przeznaczonych do ochrony siedlisk lub gatunków, dla których utrzymanie lub poprawa stanu wód jest ważnym czynnikiem w ich ochronie
Nazwa działania	Realizacja działań wynikających z planów ochrony i planów zadań ochronnych dla obszarów chronionych.
Opis działania	W miejscowościach położonych nad jeziorami, w których projektuje się nowe zainwestowanie, wskazane jest wykonywanie sieci wodociągowej równoległe z siecią kanalizacyjną oraz obiektami oczyszczania ścieków. (Mazurski Park Krajobrazowy).
Koszt realizacji [PLN]	Zgodnie z wyceną sprawującego nadzór nad obszarem
Źródło finansowania	W zależności od czasu i zakresu realizacji działania oraz możliwości jednostki odpowiedzialnej za realizację np. Środki własne, Środki UE: Europejski Fundusz Rozwoju Regionalnego (EFRR), Europejski Fundusz Rolny na rzecz Rozwoju Obszarów Wiejskich (EFRROW), Program LIFE, Środki krajowe - NFOŚiGW/WFOŚiGW, Mechanizm Finansowy EOG/Norweski Mechanizm Finansowy.
Termin realizacji	ciągłe w okresie obowiązywania PZO/PO
Jednostka odpowiedzialna za realizację	Sprawujący nadzór nad obszarem
Jednostka odpowiedzialna za sprawozdawczość	Sprawujący nadzór nad obszarem

3 (działanie podstawowe)

ID działania	RW20001726434__RWC_02.01__OC__01651
Kategoria działań	Poprawa warunków dla obszarów chronionych
Grupa działań	Działania wynikające z planów ochrony/planów zadań ochronnych ustanowionych dla obszarów przeznaczonych do ochrony siedlisk lub gatunków, dla których utrzymanie lub poprawa stanu wód jest ważnym czynnikiem w ich ochronie
Nazwa działania	Realizacja działań wynikających z planów ochrony i planów zadań ochronnych dla obszarów chronionych.
Opis działania	Regulowanie stosunków wodnych powinno być ograniczone do rozmiarów niezbędnych do racjonalnego zagospodarowania użytkowanych gruntów nieleśnych. Zabiegi agromelioracyjne mogą być wykonywane jedynie wtedy, gdy ich zastosowanie przyczynia się do wzmożenia funkcji ochronnych i nie koliduje z kategorią ochronności ekosystemów. (Mazurski Park Krajobrazowy).
Koszt realizacji [PLN]	Zgodnie z wyceną sprawującego nadzór nad obszarem
Źródło finansowania	W zależności od czasu i zakresu realizacji działania oraz możliwości jednostki odpowiedzialnej za realizację np. Środki własne, Środki UE: Europejski Fundusz Rozwoju Regionalnego (EFRR), Europejski Fundusz Rolny na rzecz Rozwoju Obszarów Wiejskich (EFRROW), Program LIFE, Środki krajowe - NFOŚiGW/WFOŚiGW, Mechanizm Finansowy EOG/Norweski Mechanizm Finansowy.
Termin realizacji	ciągłe w okresie obowiązywania PZO/PO
Jednostka odpowiedzialna za realizację	Sprawujący nadzór nad obszarem
Jednostka odpowiedzialna za sprawozdawczość	Sprawujący nadzór nad obszarem

4 (działanie podstawowe)

ID działania	RW20001726434__RWC_02.01__OC__01650
Kategoria działań	Poprawa warunków dla obszarów chronionych
Grupa działań	Działania wynikające z planów ochrony/planów zadań ochronnych ustanowionych dla obszarów przeznaczonych do ochrony siedlisk lub gatunków, dla których utrzymanie lub poprawa stanu wód jest ważnym czynnikiem w ich ochronie
Nazwa działania	Realizacja działań wynikających z planów ochrony i planów zadań ochronnych dla obszarów chronionych.
Opis działania	Realizacja projektów ochrony i regeneracji ekosystemów mokradłowych. (Mazurski Park Krajobrazowy).
Koszt realizacji [PLN]	Zgodnie z wyceną sprawującego nadzór nad obszarem
Źródło finansowania	W zależności od czasu i zakresu realizacji działania oraz możliwości jednostki odpowiedzialnej za realizację np. Środki własne, Środki UE: Europejski Fundusz Rozwoju Regionalnego (EFRR), Europejski Fundusz Rolny na rzecz Rozwoju Obszarów Wiejskich (EFRROW), Program LIFE, Środki krajowe - NFOŚiGW/WFOŚiGW, Mechanizm Finansowy EOG/Norweski Mechanizm Finansowy.

Termin realizacji	ciągłe w okresie obowiązywania PZO/PO
Jednostka odpowiedzialna za realizację	Sprawujący nadzór nad obszarem
Jednostka odpowiedzialna za sprawozdawczość	Sprawujący nadzór nad obszarem
5 (działanie podstawowe)	
ID działania	RW20001726434__RWC_02.01__OC__01644
Kategoria działań	Poprawa warunków dla obszarów chronionych
Grupa działań	Działania wynikające z planów ochrony/planów zadań ochronnych ustanowionych dla obszarów przeznaczonych do ochrony siedlisk lub gatunków, dla których utrzymanie lub poprawa stanu wód jest ważnym czynnikiem w ich ochronie
Nazwa działania	Realizacja działań wynikających z planów ochrony i planów zadań ochronnych dla obszarów chronionych.
Opis działania	Należy chronić zbiorniki astatyczne, zwłaszcza śródpolne i śródleśne wraz z ich otoczeniem, z uwagi na unikatową i reliktową faunę bezkręgowców oraz oryginalne zbiorowiska roślinne. (Mazurski Park Krajobrazowy).
Koszt realizacji [PLN]	Zgodnie z wyceną sprawującego nadzór nad obszarem
Źródło finansowania	W zależności od czasu i zakresu realizacji działania oraz możliwości jednostki odpowiedzialnej za realizację np. Środki własne, Środki UE: Europejski Fundusz Rozwoju Regionalnego (EFRR), Europejski Fundusz Rolny na rzecz Rozwoju Obszarów Wiejskich (EFRROW), Program LIFE, Środki krajowe - NFOŚiGW/WFOŚiGW, Mechanizm Finansowy EOG/Norweski Mechanizm Finansowy.
Termin realizacji	ciągłe w okresie obowiązywania PZO/PO
Jednostka odpowiedzialna za realizację	Sprawujący nadzór nad obszarem
Jednostka odpowiedzialna za sprawozdawczość	Sprawujący nadzór nad obszarem
6 (działanie podstawowe)	
ID działania	RW20001726434__RWC_02.01__OC__01649
Kategoria działań	Poprawa warunków dla obszarów chronionych
Grupa działań	Działania wynikające z planów ochrony/planów zadań ochronnych ustanowionych dla obszarów przeznaczonych do ochrony siedlisk lub gatunków, dla których utrzymanie lub poprawa stanu wód jest ważnym czynnikiem w ich ochronie
Nazwa działania	Realizacja działań wynikających z planów ochrony i planów zadań ochronnych dla obszarów chronionych.
Opis działania	Prowadząc melioracje nie można: - powodować trwałych zmian krajobrazu, m.in. przez niwelację zagłębień terenowych, ani przez ich osuszanie, - destabilizować poziomu lustra wody w zagłębieńiach w sposób nie gwarantujący napełnienia w latach średnich, - karczować bez uzasadnionej potrzeby drzew i krzewów na trasach urządzeń melioracyjnych, - likwidować potorfii i zakrzaczeń na terenach zdewastowanych, - likwidować zadrzewień na użytkach zielonych, - likwidować biotopów bagiennych, - obniżać poziomu wody w jeziorach, - niszczyć źródlisk i ich najbliższego rejonu, - zmieniać poziomy wód gruntowych na terenie Parku bez opinii dyrektora Parku, - meliorować gleb organicznych użytków zielonych bez zapewnienia nawodnień efektywnych. (Mazurski Park Krajobrazowy).
Koszt realizacji [PLN]	Zgodnie z wyceną sprawującego nadzór nad obszarem
Źródło finansowania	W zależności od czasu i zakresu realizacji działania oraz możliwości jednostki odpowiedzialnej za realizację np. Środki własne, Środki UE: Europejski Fundusz Rozwoju Regionalnego (EFRR), Europejski Fundusz Rolny na rzecz Rozwoju Obszarów Wiejskich (EFRROW), Program LIFE, Środki krajowe - NFOŚiGW/WFOŚiGW, Mechanizm Finansowy EOG/Norweski Mechanizm Finansowy.
Termin realizacji	ciągłe w okresie obowiązywania PZO/PO
Jednostka odpowiedzialna za realizację	Sprawujący nadzór nad obszarem
Jednostka odpowiedzialna za sprawozdawczość	Sprawujący nadzór nad obszarem
7 (działanie podstawowe)	
ID działania	RW20001726434__RWC_02.01__OC__01643

Kategoria działań	Poprawa warunków dla obszarów chronionych
Grupa działań	Działania wynikające z planów ochrony/planów zadań ochronnych ustanowionych dla obszarów przeznaczonych do ochrony siedlisk lub gatunków, dla których utrzymanie lub poprawa stanu wód jest ważnym czynnikiem w ich ochronie
Nazwa działania	Realizacja działań wynikających z planów ochrony i planów zadań ochronnych dla obszarów chronionych.
Opis działania	Kanalizacja sanitarna - specyficzne cechy terenu, rodzaj zagospodarowania przestrzennego oraz wysokie wymagania stawiane w zakresie ochrony i kształtowania środowiska, wymagają, aby w działalności dotyczącej gospodarki ściekami uwzględniać następujące podstawowe uwarunkowania: - w celu ochrony środowiska, jak i podniesienia standardu życia mieszkańców Parku należy dążyć do objęcia kanalizacją sanitarną możliwie całą ludność zamieszkałą w Parku i jego otulinie, - przy projektowaniu systemów kanalizacji sanitarnej należy przewidywać wprowadzanie oczyszczania ścieków III stopnia, zapewniającego nie przekraczanie naturalnej chłonności odbiorników, czyli dopuszczalnego poziomu dopływu fosforu i azotu w skali rocznej, - wyklucza się bezpośrednie odprowadzenie oczyszczonych ścieków do jezior, lecz w sposób pośredni poprzez możliwie najdłuższe odcinki cieków (wg zapisu art. 39, pkt. 2) lit. d ustawy z dnia 1 lipca 2017 r. o ochronie wód powierzchniowych (Dz. U. z 2017 r. poz. 1365) - w tym: prawo wodne - czas dopływu ścieków do jeziora nie może być krótszy, niż 24 godziny) (nie dotyczy istniejących oczyszczalni ścieków), - w przypadku miejscowości położonych w zlewni Krutyni, wyklucza się odprowadzenie oczyszczonych ścieków do rzeki Krutyni, od Jeziora Krutyńskiego do Bełdan, lecz do oczyszczalni zbiorczych w Rucianem-Nidzie, Pieckach i Spychowie, - w dążeniu do ograniczania ilości ścieków należy stosować oszczędne gospodarowanie wodą i nie lokalizować nowych obiektów i technologii wodochłonnych na terenie i w otulinie Parku, - priorytetowo należy potraktować konieczność zaplanowania i wykonania gospodarki ściekowej w ośrodkach turystycznych (z uwzględnieniem Kadzidłowa), powstających w Parku i w jego otulinie, z uwagi na degradujący wpływ ścieków na jeziora: Mikołajskie, Bełdany, Śniardwy, Seksty, Tyrkło, Zdrużno, Mokre i Wągiel, - należy wykonać inwestycje umożliwiające odbiór ścieków z jachtów i innych jednostek pływających przy większych ośrodkach i stanicach wodnych na szlaku Wielkich Jezior Mazurskich (Mikołajki, Kamień, Ruciane-Nida, Piaski, Wierzba, Nowe Guty, Zdory), - przy projektowaniu oczyszczalni ścieków należy uwzględnić technologie pozwalające na redukcję zanieczyszczeń oraz nadmiaru biogenów do poziomu dopuszczalnego, zgodnego z aktualnie obowiązującymi przepisami z uwzględnieniem naturalnej chłonności odbiornika. (Mazurski Park Krajobrazowy).
Koszt realizacji [PLN]	Zgodnie z wyceną sprawującego nadzór nad obszarem
Źródło finansowania	W zależności od czasu i zakresu realizacji działania oraz możliwości jednostki odpowiedzialnej za realizację np. Środki własne, Środki UE: Europejski Fundusz Rozwoju Regionalnego (EFRR), Europejski Fundusz Rolny na rzecz Rozwoju Obszarów Wiejskich (EFRROW), Program LIFE, Środki krajowe - NFOŚiGW/WFOŚiGW, Mechanizm Finansowy EOG/Norweski Mechanizm Finansowy.
Termin realizacji	ciągłe w okresie obowiązywania PZO/PO
Jednostka odpowiedzialna za realizację	Sprawujący nadzór nad obszarem
Jednostka odpowiedzialna za sprawozdawczość	Sprawujący nadzór nad obszarem
8 (działanie podstawowe)	
ID działania	RW20001726434__RWC_02.01__OC__01642
Kategoria działań	Poprawa warunków dla obszarów chronionych
Grupa działań	Działania wynikające z planów ochrony/planów zadań ochronnych ustanowionych dla obszarów przeznaczonych do ochrony siedlisk lub gatunków, dla których utrzymanie lub poprawa stanu wód jest ważnym czynnikiem w ich ochronie
Nazwa działania	Realizacja działań wynikających z planów ochrony i planów zadań ochronnych dla obszarów chronionych.
Opis działania	Jeziora na terenie Parku należy pozostawić w zasobach Skarbu Państwa; w przypadku zamiaru prowadzenia działań inwestycyjnych na gruntach przyległych do wód państwowych konieczne jest dokonanie rozgraniczenia geodezyjnego gruntów w tym przypadku ustalenia linii brzegowych jezior i rzek, zgodnie z art. 15 ustawy z dnia 18 lipca 2011 r. Prawo wodne (Dz. U. z 2011 r. Nr 239, poz. 219 ze zm.). (Mazurski Park Krajobrazowy).
Koszt realizacji [PLN]	Zgodnie z wyceną sprawującego nadzór nad obszarem

Źródło finansowania	W zależności od czasu i zakresu realizacji działania oraz możliwości jednostki odpowiedzialnej za realizację np. Środki własne, Środki UE: Europejski Fundusz Rozwoju Regionalnego (EFRR), Europejski Fundusz Rolny na rzecz Rozwoju Obszarów Wiejskich (EFRROW), Program LIFE, Środki krajowe - NFOŚiGW/WFOŚiGW, Mechanizm Finansowy EOG/Norweski Mechanizm Finansowy.
Termin realizacji	ciągłe w okresie obowiązywania PZO/PO
Jednostka odpowiedzialna za realizację	Sprawujący nadzór nad obszarem
Jednostka odpowiedzialna za sprawozdawczość	Sprawujący nadzór nad obszarem
9 (działanie podstawowe)	
ID działania	RW20001726434__RWP_01.00__FC__03691
Kategoria działań	Gospodarka ściekowa
Grupa działań	Gospodarka ściekowa w aglomeracjach
Nazwa działania	Realizacja Krajowego Programu Oczyszczania Ścieków Komunalnych.
Opis działania	Modernizacja sieci kanalizacyjnej na terenie miasta Ruciane-Nida.
Koszt realizacji [PLN]	3000000
Źródło finansowania	1. Środki własne. 2. Środki UE: Europejski Fundusz Rozwoju Regionalnego (EFRR). 3. Środki UE: Fundusz Spójności (FS).
Termin realizacji	2027
Jednostka odpowiedzialna za realizację	gmina Ruciane-Nida
Jednostka odpowiedzialna za sprawozdawczość	gmina Ruciane-Nida
10 (działanie podstawowe)	
ID działania	RW20001726434__RWC_02.01__OC__01654
Kategoria działań	Poprawa warunków dla obszarów chronionych
Grupa działań	Działania wynikające z planów ochrony/planów zadań ochronnych ustanowionych dla obszarów przeznaczonych do ochrony siedlisk lub gatunków, dla których utrzymanie lub poprawa stanu wód jest ważnym czynnikiem w ich ochronie
Nazwa działania	Realizacja działań wynikających z planów ochrony i planów zadań ochronnych dla obszarów chronionych.
Opis działania	Zakaz likwidowania, zasypywania i przekształcania zbiorników wodnych, starorzeczy oraz obszarów wodno-błotnych. (Mazurski Park Krajobrazowy).
Koszt realizacji [PLN]	Zgodnie z wyceną sprawującego nadzór nad obszarem
Źródło finansowania	W zależności od czasu i zakresu realizacji działania oraz możliwości jednostki odpowiedzialnej za realizację np. Środki własne, Środki UE: Europejski Fundusz Rozwoju Regionalnego (EFRR), Europejski Fundusz Rolny na rzecz Rozwoju Obszarów Wiejskich (EFRROW), Program LIFE, Środki krajowe - NFOŚiGW/WFOŚiGW, Mechanizm Finansowy EOG/Norweski Mechanizm Finansowy.
Termin realizacji	ciągłe w okresie obowiązywania PZO/PO
Jednostka odpowiedzialna za realizację	Sprawujący nadzór nad obszarem
Jednostka odpowiedzialna za sprawozdawczość	Sprawujący nadzór nad obszarem
11 (działanie podstawowe)	
ID działania	RW20001726434__RWC_02.01__OC__01648
Kategoria działań	Poprawa warunków dla obszarów chronionych
Grupa działań	Działania wynikające z planów ochrony/planów zadań ochronnych ustanowionych dla obszarów przeznaczonych do ochrony siedlisk lub gatunków, dla których utrzymanie lub poprawa stanu wód jest ważnym czynnikiem w ich ochronie
Nazwa działania	Realizacja działań wynikających z planów ochrony i planów zadań ochronnych dla obszarów chronionych.

Opis działania	Ograniczenie do minimum stosowania melioracyjnych urządzeń technicznych na gruntach ornych i zastępowanie je zabiegami agromelioracyjnymi, zwiększającymi m.in. rotację gleb; stosować zabudowę biologiczną cieków (obsadzać drzewami lub krzewami w miejsca zabudowy technicznej). (Mazurski Park Krajobrazowy).
Koszt realizacji [PLN]	Zgodnie z wyceną sprawującego nadzór nad obszarem
Źródło finansowania	W zależności od czasu i zakresu realizacji działania oraz możliwości jednostki odpowiedzialnej za realizację np. Środki własne, Środki UE: Europejski Fundusz Rozwoju Regionalnego (EFRR), Europejski Fundusz Rolny na rzecz Rozwoju Obszarów Wiejskich (EFRROW), Program LIFE, Środki krajowe - NFOŚiGW/WFOŚiGW, Mechanizm Finansowy EOG/Norweski Mechanizm Finansowy.
Termin realizacji	ciągłe w okresie obowiązywania PZO/PO
Jednostka odpowiedzialna za realizację	Sprawujący nadzór nad obszarem
Jednostka odpowiedzialna za sprawozdawczość	Sprawujący nadzór nad obszarem
12 (działanie podstawowe)	
ID działania	RW20001726434__RWC_02.01__OC__01647
Kategoria działań	Poprawa warunków dla obszarów chronionych
Grupa działań	Działania wynikające z planów ochrony/planów zadań ochronnych ustanowionych dla obszarów przeznaczonych do ochrony siedlisk lub gatunków, dla których utrzymanie lub poprawa stanu wód jest ważnym czynnikiem w ich ochronie
Nazwa działania	Realizacja działań wynikających z planów ochrony i planów zadań ochronnych dla obszarów chronionych.
Opis działania	Ogólne zasady gospodarki rybackiej i wędkarskiego połowu ryb wynikające ze statusu Parku, a także bezsprzecznych, gospodarczych walorów jezior tego terenu, stawiają wymagania racjonalnego użytkowania jezior; w jeziorach położonych na terenie Parku należy: - kontynuować zarybianie węgorzem tam, gdzie to jest zasadne, - prowadzić gospodarkę sieją i sielawą w jeziorach spełniających wymagania termiczno-tlenowe dla tych gatunków (jeziora sielawowe), - utrzymać jak największą różnorodność gatunkową ryb rodzimych, dostosowaną do odpowiednich typów ekosystemów wodnych, - zapobiegać przypadkowemu wprowadzaniu do jezior jakichkolwiek gatunków obcych dla rodzimej ichtiofauny. Jest to konieczne z uwagi na to, że introdukcja gatunków obcych wiąże się z niebezpieczeństwem rozprzestrzeniania się chorób ryb dotychczas niewystępujących w naszym kraju, ponadto wprowadzanie gatunków obcych może powodować istotne zmiany składu gatunkowego ichtiofauny, m.in. poprzez konkurencję pokarmową lub siedliskową, - nie stosować agregatów elektrycznych do gospodarczych połowów ryb, - wśród istniejących obwodów rybackich utworzyć obręby ochronne tarliskowe z możliwością prowadzenia połowu w okresie tarła w oparciu o pozwolenia Marszałka Województwa zaopiniowane przez dyrektora Parku, obejmujące najważniejsze akweny tarliskowe w Parku takie, jak: Zatoka Łukniańska Śniardw, jezioro Kaczerajno, Zatoka Iznocka i Wygryńska Bełdan, Jezioro Krutyńskie, Jerzewko, jezioro Duś, jezioro Kołowin i Kołowinek; w rejonach połączeń tych wód z innymi akwenami i odcinkami rzek nie stosować żadnych przestaw połowowych; całoroczny zakaz planowych połowów (z wyjątkiem zgody dyrektora RDOŚ) dotyczy jezior Łuknajno, Gardyńskie, Malinówko, oraz rzeki Krutyni - od mostu w Ukie do Jeziora Gardyńskiego, - zaniechać wędkarskiego użytkowania drobnych zbiorników, zwłaszcza jezior dystroficznych, Dziennik Urzędowy Województwa Warmińsko-Mazurskiego - 62 - Poz. 2722 - amatorski połów ryb, może odbywać się w miejscach wyznaczonych niekolidujących z ochroną rzadkich gatunków zwierząt. (Mazurski Park Krajobrazowy).
Koszt realizacji [PLN]	Zgodnie z wyceną sprawującego nadzór nad obszarem
Źródło finansowania	W zależności od czasu i zakresu realizacji działania oraz możliwości jednostki odpowiedzialnej za realizację np. Środki własne, Środki UE: Europejski Fundusz Rozwoju Regionalnego (EFRR), Europejski Fundusz Rolny na rzecz Rozwoju Obszarów Wiejskich (EFRROW), Program LIFE, Środki krajowe - NFOŚiGW/WFOŚiGW, Mechanizm Finansowy EOG/Norweski Mechanizm Finansowy.
Termin realizacji	ciągłe w okresie obowiązywania PZO/PO
Jednostka odpowiedzialna za realizację	Sprawujący nadzór nad obszarem
Jednostka odpowiedzialna za sprawozdawczość	Sprawujący nadzór nad obszarem
13 (działanie podstawowe)	
ID działania	RW20001726434__RWC_02.01__OC__01646

Kategoria działań	Poprawa warunków dla obszarów chronionych
Grupa działań	Działania wynikające z planów ochrony/planów zadań ochronnych ustanowionych dla obszarów przeznaczonych do ochrony siedlisk lub gatunków, dla których utrzymanie lub poprawa stanu wód jest ważnym czynnikiem w ich ochronie
Nazwa działania	Realizacja działań wynikających z planów ochrony i planów zadań ochronnych dla obszarów chronionych.
Opis działania	Ochrona przed zmianą stosunków wodnych. (Mazurski Park Krajobrazowy).
Koszt realizacji [PLN]	Zgodnie z wyceną sprawującego nadzór nad obszarem
Źródło finansowania	W zależności od czasu i zakresu realizacji działania oraz możliwości jednostki odpowiedzialnej za realizację np. Środki własne, Środki UE: Europejski Fundusz Rozwoju Regionalnego (EFRR), Europejski Fundusz Rolny na rzecz Rozwoju Obszarów Wiejskich (EFRROW), Program LIFE, Środki krajowe - NFOŚiGW/WFOŚiGW, Mechanizm Finansowy EOG/Norweski Mechanizm Finansowy.
Termin realizacji	ciągłe w okresie obowiązywania PZO/PO
Jednostka odpowiedzialna za realizację	Sprawujący nadzór nad obszarem
Jednostka odpowiedzialna za sprawozdawczość	Sprawujący nadzór nad obszarem
14 (działanie podstawowe)	
ID działania	RW20001726434__RWC_02.01__OC__01645
Kategoria działań	Poprawa warunków dla obszarów chronionych
Grupa działań	Działania wynikające z planów ochrony/planów zadań ochronnych ustanowionych dla obszarów przeznaczonych do ochrony siedlisk lub gatunków, dla których utrzymanie lub poprawa stanu wód jest ważnym czynnikiem w ich ochronie
Nazwa działania	Realizacja działań wynikających z planów ochrony i planów zadań ochronnych dla obszarów chronionych.
Opis działania	Należy pozostawiać w stanie istniejącym wszystkie kotliny bezodpływowe, zagłębienia terenowe, wykorzystując je na przepływowe odbiorniki wód drenarskich lub na zbiorniki buforowe na ciekach, które będą pełniły rolę biofiltrów lub bioakumulatorów. Wydaje się możliwe utworzenie takiego zbiornika np. na ujściowym odcinku Snopkowskiej Strugi w okolicy miejscowości Karwik. (Mazurski Park Krajobrazowy).
Koszt realizacji [PLN]	Zgodnie z wyceną sprawującego nadzór nad obszarem
Źródło finansowania	W zależności od czasu i zakresu realizacji działania oraz możliwości jednostki odpowiedzialnej za realizację np. Środki własne, Środki UE: Europejski Fundusz Rozwoju Regionalnego (EFRR), Europejski Fundusz Rolny na rzecz Rozwoju Obszarów Wiejskich (EFRROW), Program LIFE, Środki krajowe - NFOŚiGW/WFOŚiGW, Mechanizm Finansowy EOG/Norweski Mechanizm Finansowy.
Termin realizacji	ciągłe w okresie obowiązywania PZO/PO
Jednostka odpowiedzialna za realizację	Sprawujący nadzór nad obszarem
Jednostka odpowiedzialna za sprawozdawczość	Sprawujący nadzór nad obszarem
15 (działanie podstawowe)	
ID działania	RW20001726434__RWC_02.02__OC__03679
Kategoria działań	Poprawa warunków dla obszarów chronionych
Grupa działań	Działania naprawcze dla obszarów chronionych
Nazwa działania	Rozpoznanie zasadności realizacji działań naprawczych dla obszarów chronionych w zakresie dopływu zanieczyszczeń.
Opis działania	Rozpoznanie zasadności, a w przypadku jej stwierdzenia wprowadzenie do ustanawianych PZO/PO działań mających na celu redukcję dopływu zanieczyszczeń. Zalecane w sytuacji stwierdzenia ryzyka presji zrzutów oraz znaczącej presji na elementy fizykochemiczne dla realizacji celów środowiskowych obszarów chronionych przeznaczonych do ochrony siedlisk i gatunków w zakresie kryterium: dopływ zanieczyszczeń (zgodnie z celami środowiskowymi dla obszaru chronionego, adekwatnie do natężenia istniejącej presji) (Obszar Natura 2000 Puszcza Piska).
Koszt realizacji [PLN]	Zgodnie z wyceną sprawującego nadzór nad obszarem

Źródło finansowania	W zależności od czasu i zakresu realizacji działania oraz możliwości jednostki odpowiedzialnej za realizację np. Środki własne, Środki UE: Europejski Fundusz Rozwoju Regionalnego (EFRR), Europejski Fundusz Rolny na rzecz Rozwoju Obszarów Wiejskich (EFRROW), Program LIFE, Środki krajowe - NFOŚiGW/WFOŚiGW, Mechanizm Finansowy EOG/Norweski Mechanizm Finansowy.
Termin realizacji	2027
Jednostka odpowiedzialna za realizację	RDOŚ Olsztyn
Jednostka odpowiedzialna za sprawozdawczość	RDOŚ Olsztyn
16 (działanie podstawowe)	
ID działania	RW20001726434__RWP_01.00__FC__03690
Kategoria działań	Gospodarka ściekowa
Grupa działań	Gospodarka ściekowa w aglomeracjach
Nazwa działania	Realizacja Krajowego Programu Oczyszczania Ścieków Komunalnych.
Opis działania	Budowa sieci kanalizacyjnej w miejscowości Wejsuny.
Koszt realizacji [PLN]	400000
Źródło finansowania	1. Środki własne. 2. Środki UE: Europejski Fundusz Rozwoju Regionalnego (EFRR). 3. Środki UE: Fundusz Spójności (FS).
Termin realizacji	2027
Jednostka odpowiedzialna za realizację	gmina Ruciane-Nida
Jednostka odpowiedzialna za sprawozdawczość	gmina Ruciane-Nida
17 (działanie podstawowe)	
ID działania	RW20001726434__RWP_02.02__CH__14521
Kategoria działań	Ograniczenie zanieczyszczeń rozproszonych z rolnictwa
Grupa działań	Działania kontrolne
Nazwa działania	Kontrola przestrzegania warunków stosowania środków ochrony roślin
Opis działania	Prawidłowe stosowanie środków ochrony roślin dla zapewnienia ochrony zasobów wodnych przed zanieczyszczeniem.
Koszt realizacji [PLN]	2080
Źródło finansowania	1. Środki własne.
Termin realizacji	działanie ciągłe
Jednostka odpowiedzialna za realizację	WIORiN Olsztyn
Jednostka odpowiedzialna za sprawozdawczość	WIORiN Olsztyn
18 (działanie podstawowe)	
ID działania	RW20001726434__RWP_01.00__FC__03692
Kategoria działań	Gospodarka ściekowa
Grupa działań	Gospodarka ściekowa w aglomeracjach
Nazwa działania	Realizacja Krajowego Programu Oczyszczania Ścieków Komunalnych.
Opis działania	Modernizacja istniejącej oczyszczalni ścieków i modernizacja części osadowej oczyszczalni ścieków w aglomeracji Ruciane-Nida w celu poprawy jakości odprowadzanych ścieków (ID oczyszczalni: PLWM0311).
Koszt realizacji [PLN]	koszty wg KPOŚK
Źródło finansowania	1. Środki własne. 2. Środki UE: Europejski Fundusz Rozwoju Regionalnego (EFRR). 3. Środki UE: Fundusz Spójności (FS).
Termin realizacji	2027
Jednostka odpowiedzialna za realizację	gmina Ruciane-Nida (wiodąca w aglomeracji)
Jednostka odpowiedzialna za sprawozdawczość	gmina Ruciane-Nida (wiodąca w aglomeracji)

Działania uzupełniające

1 (działanie uzupełniające)

ID działania	RW20001726434__RWP_09.01__CH__14524
Kategoria działań	Aktualizacja programu ochrony środowiska
Grupa działań	Aktualizacja programu ochrony środowiska
Nazwa działania	Aktualizacja programu ochrony środowiska pod kątem poprawy efektywności dotyczącej ograniczania dopływu zanieczyszczeń do JCWP
Opis działania	Aktualizacja programu ochrony środowiska w celu ograniczenia emisji zanieczyszczeń do wody i powietrza, substancji będących czynnikami stwierdzonej presji chemicznej w wodzie oraz redukcji dopływu substancji priorytetowych ze zlewni do JCWP. Obejmuje uwzględnienie w opracowywanych i aktualizowanych planach (na wszystkich poziomach JST) zagadnień związanych z identyfikacją zagrożeń i problemów oraz wdrażaniem lokalnych działań mających na celu ograniczenie stwierdzonych presji chemicznych i poprawę stanu wód. Planowanie specyficznych działań na szczeblu samorządowym ma przyczynić się do osiągnięcia celów zapisanych w krajowych dokumentach strategicznych i programowych.
Koszt realizacji [PLN]	25000
Źródło finansowania	1. Środki własne.
Termin realizacji	2027
Jednostka odpowiedzialna za realizację	Urząd Marszałkowski Województwa Warmińsko-Mazurskiego; powiat piski; gmina Ruciane-Nida
Jednostka odpowiedzialna za sprawozdawczość	Urząd Marszałkowski Województwa Warmińsko-Mazurskiego; powiat piski; gmina Ruciane-Nida

2 (działanie uzupełniające)

ID działania	RW20001726434__RWHM_02.06__BI__02539
Kategoria działań	Zapewnienie ciągłości biologicznej rzek i potoków
Grupa działań	Ocena wpływu budowli poprzecznych na ciągłość biologiczną i cele środowiskowe JCWP
Nazwa działania	Ocena wpływu budowli poprzecznych na ciągłość biologiczną i cele środowiskowe JCWP
Opis działania	Ocena wpływu budowli poprzecznych na ciągłość biologiczną i cele środowiskowe JCWP. W przypadku stwierdzenia negatywnego wpływu budowli na ciągłość biologiczną i cele środowiskowe JCWP, analiza możliwości wdrożenia działań zapewniających ciągłość biologiczną i spełnienie celów środowiskowych. Realizacja działań zgodnie z przeprowadzoną analizą. Wykaz budowli objętych działaniem zamieszczono w wykazie działań dla budowli stanowiącym element Zestawu działań JCWP RW
Koszt realizacji [PLN]	8000
Źródło finansowania	1. Środki własne.
Termin realizacji	2027
Jednostka odpowiedzialna za realizację	KZGW; RZGW Białystok; ZZ w Giżycku; NW Mikołajki
Jednostka odpowiedzialna za sprawozdawczość	minister właściwy ds. gospodarki wodnej; KZGW

11. MAPY

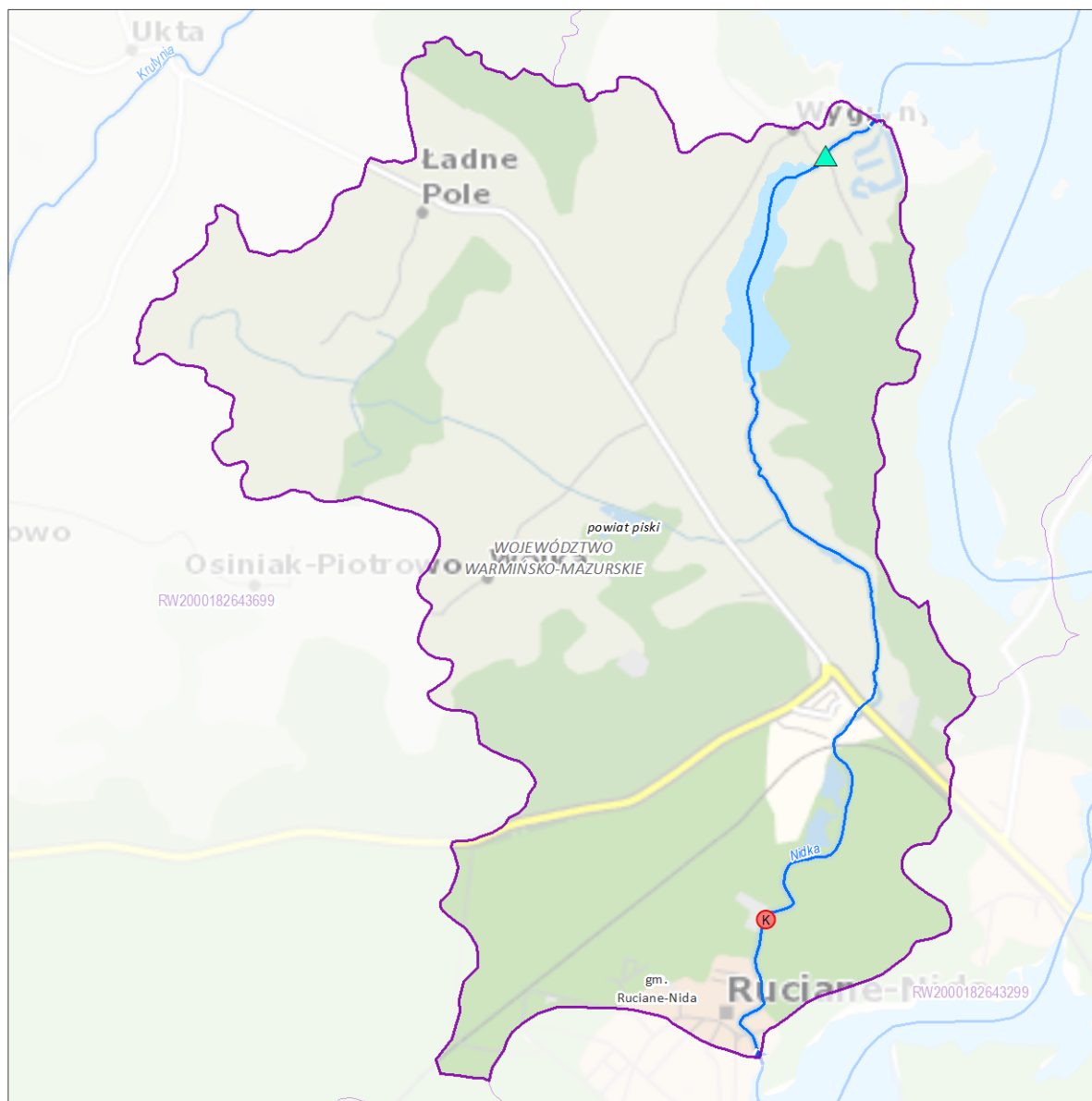
11.1. Zlewnia jednolitej części wód powierzchniowych rzecznych (JCWP RW) z lokalizacją presji poboru i zrztu

11.2. Zlewnia jednolitej części wód powierzchniowych rzecznych (JCWP RW) z zaznaczeniem obszarów przeznaczonych do ochrony siedlisk lub gatunków, dla których utrzymanie lub poprawa stanu jest ważnym czynnikiem w ich ochronie

Zlewnia jednolitej części wód powierzchniowych rzecznych (JCWP RW) z lokalizacją presji poboru i zrzutu

RW20001726434

Nidka



Zlewnia jednolitej części wód powierzchniowych (JCWP) rzecznych
z lokalizacją presji poboru i zrzutu

Sieć monitoringu JCWP 2022-2027, punkty pomiarowo-kontrolne (ppk):

- ppk - monitoring badawczy [0]
- ppk - monitoring operacyjny [1]
- ppk - monitoring diagnostyczny [0]
- ppk - monitoring operacyjny, badawczy [0]
- ppk - monitoring diagnostyczny, operacyjny [0]
- ppk - monitoring diagnostyczny, operacyjny, badawczy [0]

Granice administracyjne:

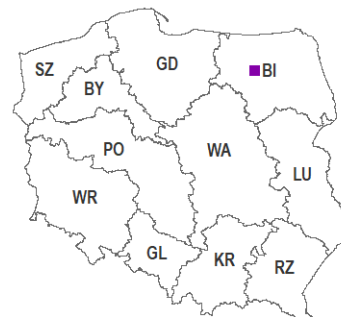
- Polski
- województwa
- powiatu
- gminy

Lokalizacja punktów poboru i zrzutu (aktualność danych: 2016 r.):

- Punkt zrzutu ścieków bytowych [0]
- Punkt zrzutu ścieków komunalnych [1]
- Punkt zrzutu ścieków przemysłowych [0]
- Punkt poboru wód powierzchniowych [0]
- Miejsce odwodnień zakładów górniczych [0]
- Kierunek przepływu wody
- JCWP rzecznych (RW)
- Pozostałe ciek
- Jeziora i zbiorniki wodne
- Obszar zlewni wybranej JCWP RW
- Zlewnie JCWP RW

0 1 2 km

Lokalizacja zlewni JCWP na tle podziału na RZGW

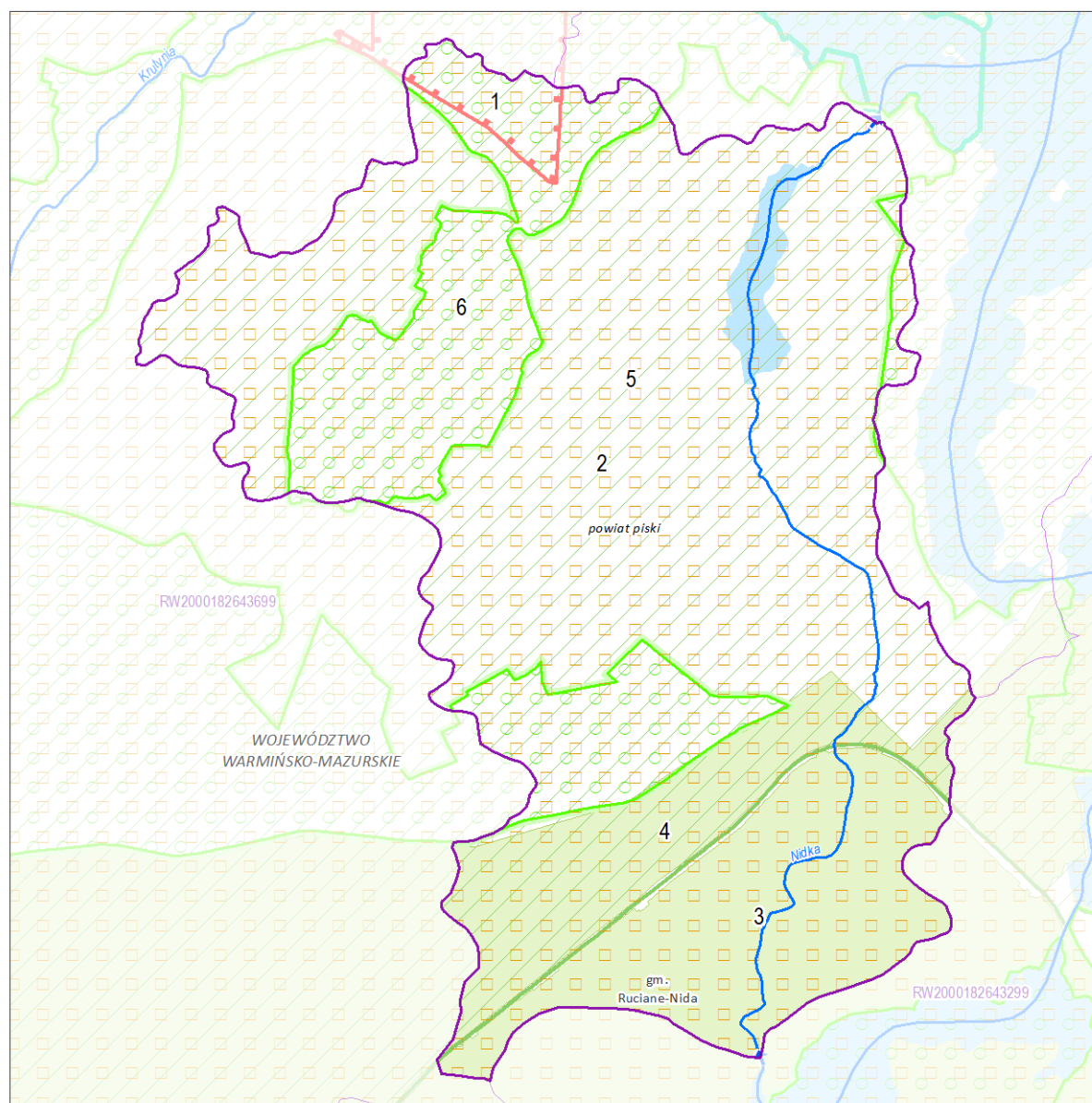


[3] - liczba obiektów w zlewni wybranej JCWP RW (obiekty mogą nakładać się na siebie)
Mapa podkładowa BDOO i BDOT10k,
źródło: http://mapy.geoportal.gov.pl/wss/service/WMTS/guest/wmts/G2_MOBILE_500

Zlewnia jednolitej części wód powierzchniowych rzecznych (JCWP RW) z zaznaczeniem obszarów przeznaczonych do ochrony siedlisk lub gatunków, dla których utrzymanie lub poprawa stanu jest ważnym czynnikiem w ich ochronie

RW20001726434

Nidka



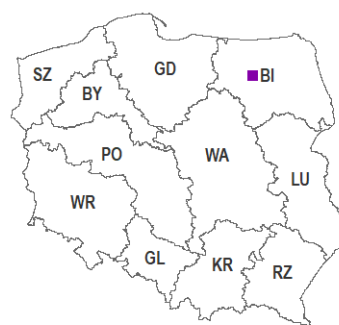
Zlewnia jednolitej części wód powierzchniowych (JCWP) rzecznych z zaznaczeniem obszarów przeznaczonych do ochrony siedlisk i gatunków, dla których utrzymanie lub poprawa stanu wód jest ważnym czynnikiem w ich ochronie

- 1 Numer obszaru chronionego według karty
- Stanowisko dokumentacyjne [0]
 - Pomnik przyrody (punkt) [0]
 - Pomnik przyrody (powierzchnia) [0]
 - Park narodowy [0]
 - Park krajobrazowy [1]
 - Rezerwat przyrody [1]
 - Użytek ekologiczny [0]
 - Obszar chronionego krajobrazu [2]
 - Zespół przyrodniczo-krajobrazowy [0]
 - Specjalny obszar ochrony siedlisk (PLH) [1]
 - Obszar specjalnej ochrony ptaków (PLB) [1]

- Kierunek przepływu wody
- JCWP rzecznych (RW)
 - Pozostałe ciek
 - Jeziora i zbiorniki wodne
 - Obszar zlewni wybranej JCWP RW
 - Zlewnie JCWP RW
- Granice administracyjne:
- Polski
 - województwa
 - powiatu
 - gminy

0 1 2 km

Lokalizacja zlewni JCWP na tle podziału na RZGW



[3] - liczba obiektów w zlewni wybranej JCWP RW (obiekty mogą nakładać się na siebie)

1. INFORMACJE PODSTAWOWE

Kategoria JCWP	JCWP RW - jednolita część wód powierzchniowych rzecznych
Nazwa JCWP	Krutynia do jez. Bełdany
Kod JCWP	RW2000182643699
Typ JCWP	R_poj - Rzeka w systemie rzeczno-jeziorowym Pojezierzy
Rzeczywista długość JCWP [km]	234.36
Powierzchnia zlewni JCWP [km ²]	735.86
Obszar dorzecza	obszar dorzecza Wisły
Region wodny	region wodny Narwi
Regionalny Zarząd Gospodarki Wodnej	Regionalny Zarząd Gospodarki Wodnej w Białymstoku
Zarząd Zlewni	Zarząd Zlewni w Giżycku
Nadzór wodny	Nadzór wodny w Mikołajkach
Regionalna Dyrekcja Ochrony Środowiska	RDOŚ w Olsztynie
Województwo (TERYT)	warmińsko-mazurskie (28)
Powiat (TERYT)	kętrzyński (2808); mrągowski (2810); olsztyński (2814); piski (2816); szczycieński (2817)
Gmina (TERYT)	Biskupiec (2814023); Dźwierzuty (2817022); Kolno (2814082); Mikołajki (2810023); Mrągowo (2810032); Piecki (2810042); Reszel (2808053); Rozogi (2817052); Ruciane-Nida (2816043); Sorkwity (2810052); Szczytno (2817062); Świętajno (2817072)
Czy JCWP uległa zmianie (powstała w wyniku podzielenia lub scalenia JCWP w poprzednim cyklu planistycznym (2016-2021))?	bez zmian
Kod i nazwa JCWP w poprzednim cyklu planistycznym (2016-2021)	RW200025264299 (Krutynia do wpływu do jez. Bełdany wraz z dopływami i jeziorami)

2. WARUNKI REFERENCYJNE

Nazwa dokumentu źródłowego	rozporządzenie Ministra Infrastruktury z dnia 25.06.2021 r. w sprawie klasyfikacji stanu ekologicznego, potencjału ekologicznego i stanu chemicznego oraz sposobu klasyfikacji stanu jednolitych części wód powierzchniowych, a także środowiskowych norm jakości dla substancji priorytetowych (Dz.U. 2021 poz. 1475)
Fitoplankton - Indeks IFPL	≥ 0,96
Fitobentos - Indeks okrzemkowy (IO)	> 0,54
Makrofity - Makrofitowy indeks rzeczny (MIR)	≥ 0,832
Makrobezkręgowce bentosowe - Indeks MMI_PL	≥ 0,893
Ichtiofauna	
Indeks EFI+PL dla rzek z dominacją ryb łososiowatych (Salmonid)	nie ustala się
Indeks EFI+PL dla rzek z dominacją ryb karpiowatych (Cyprinid)	
Brodzenie	nie ustala się
Połów z łodzi	nie ustala się
Wskaźnik IBI_PL	≥ 0,791 (jeżeli stwierdzono brak ryb, jednolitej części wód rzecznych nadaje się klasę V)

3. STATUS JCWP

Status JCWP	NAT - naturalna część wód
-------------	---------------------------

4. POWIĄZANIE JCWP Z JCWPd

Kody powiązanych JCWPd	PLGW200031
------------------------	------------

5. OCENA STANU JCWP

Czy JCWP była monitorowana (posiadała ustalony ppk w okresie 2016-2021)?	TAK - zlewnia była monitorowana
Kod punktu pomiarowo-kontrolnego (2016-2021)	PL01S0301_0905
Współrzędne geograficzne punktu pomiarowo-kontrolnego [2016-2021] (długość; szerokość)	21.55077; 53.73494
Czy JCWP jest monitorowana (posiada ustalony ppk na okres 2022-2027)?	TAK - zlewnia jest monitorowana
Kod punktu pomiarowo-kontrolnego (2022-2027)	PL01S0301_0905
Współrzędne geograficzne punktu pomiarowo-kontrolnego [2022-2027] (długość; szerokość)	21.54651; 53.737612
Podstawa prawna dokonanej klasyfikacji stanu wód	rozporządzenie Ministra Infrastruktury z dnia 25.06.2021 w sprawie klasyfikacji stanu ekologicznego, potencjału ekologicznego i stanu chemicznego oraz sposobu klasyfikacji stanu jednolitych części wód powierzchniowych, a także środowiskowych norm jakości dla substancji priorytetowych (Dz.U. 2021 poz. 1475)
Ocena stanu na podstawie oceny stanu GIOŚ 2014-2019 i oceny eksperckiej (wg klasyfikacji obowiązującej od 1 stycznia 2022 r.)	
Stan/potencjał ekologiczny	nie można dokonać oceny stanu/potencjału (brak badań biologicznych w JCWP)
Wskaźniki determinujące stan/ potencjał ekologiczny	nie dotyczy
Stan chemiczny	brak danych
Wskaźniki determinujące stan chemiczny	nie dotyczy
Stan (ogólny)	brak danych

6. PRESJE DETERMINUJĄCE STAN WÓD

Rodzaj użytkowania obszaru zlewni JCWP (% powierzchni zlewni)	
Tereny zurbanizowane	1
Tereny użytkowane rolniczo	38
Tereny leśne	52
Zidentyfikowane presje znaczące. Wynik analizy znaczących oddziaływań – JCWP	OCH (na obszary chronione)
Rodzaj presji determinującej stan wód w obrębie danej JCWP	
Główne źródło presji troficznych	nie dotyczy
Główne źródło presji zasalających	nie dotyczy
Główne źródło presji z grupy syntetycznych i niesyntetycznych substancji zanieczyszczających	nie dotyczy
Główne źródło presji hydromorfologicznych	PRESJA_HYMO: prostowanie koryta - rzeki główne, - rzeki pozostałe, budowle piętrzące - rzeki główne,
Główne źródło presji chemicznych	nie dotyczy
Ocena ryzyka nieosiągnięcia celu środowiskowego	niezagrożona

7. OBSZARY CHRONIONE WYMNIENIONE W ZAŁ. IV RDW ORAZ USTAWIE Z DNIA 20 LIPCA 2017 R. – PRAWO WODNE

Jcw przeznaczone do poboru wody na potrzeby zaopatrzenia ludności w wodę przeznaczoną do spożycia przez ludzi	NIE – JCWP nieprzeznaczona do poboru wody na potrzeby zaopatrzenia ludności w wodę przeznaczoną do spożycia przez ludzi
Jcw przeznaczone do celów rekreacyjnych, w tym kąpieliskowych	NIE – JCWP nieprzeznaczona do celów rekreacyjnych, w tym kąpieliskowych

Obszary wyznaczone jako tereny wrażliwe na mocy dyrektywy 91/271/EWG - obszary wrażliwe na eutrofizację wywołaną zanieczyszczeniami pochodzącymi ze źródeł komunalnych rozumianą jako wzbogacanie wód biogenami, w szczególności związkami azotu lub fosforu, powodującymi przyspieszony wzrost glonów oraz wyższych form życia roślinnego, w wyniku którego następują niepożądane zakłócenia biologicznych stosunków w środowisku wodnym oraz pogorszenie jakości tych wód

TAK - cała zlewnia JCWP stanowi obszar wrażliwy na eutrofizację wywołaną zanieczyszczeniami pochodzącymi ze źródeł komunalnych rozumianą jako wzbogacanie wód biogenami, w szczególności związkami azotu lub fosforu, powodującymi przyspieszony wzrost glonów oraz wyższych form życia roślinnego, w wyniku którego następują niepożądane zakłócenia biologicznych stosunków w środowisku wodnym oraz pogorszenie jakości tych wód

Obszary przeznaczone do ochrony siedlisk lub gatunków, dla których utrzymanie lub poprawa stanu jest ważnym czynnikiem w ich ochronie

1. PL.ZIPOP.1393.RP.1122 2. PL.ZIPOP.1393.RP.1123 3. PL.ZIPOP.1393.RP.444 4. PL.ZIPOP.1393.RP.507 5. PL.ZIPOP.1393.RP.557 6. PL.ZIPOP.1393.RP.85 7. PL.ZIPOP.1393.RP.593 8. PL.ZIPOP.1393.PK.29 9. PL.ZIPOP.1393.OCHK.484 10. PL.ZIPOP.1393.OCHK.563 11. PL.ZIPOP.1393.OCHK.592 12. PL.ZIPOP.1393.OCHK.618 13. PL.ZIPOP.1393.OCHK.588 14. PL.ZIPOP.1393.OCHK.609 15. PL.ZIPOP.1393.OCHK.589 16. PL.ZIPOP.1393.N2K.PLB280008.B 17. PL.ZIPOP.1393.N2K.PLB280048.H 18. PL.ZIPOP.1393.N2K.PLB280055.H 19. PL.ZIPOP.1393.PP.2810023.1044 20. PL.ZIPOP.1393.ZPK.94 21. PL.ZIPOP.1393.ZPK.99 22. PL.ZIPOP.1393.ZPK.104 23. PL.ZIPOP.1393.UE.2810042.107 24. PL.ZIPOP.1393.UE.2810042.19 25. PL.ZIPOP.1393.UE.2810023.4 26. PL.ZIPOP.1393.UE.2810042.16 27. PL.ZIPOP.1393.UE.2810042.17 28. PL.ZIPOP.1393.UE.2810042.38 29. PL.ZIPOP.1393.UE.2810042.39 30. PL.ZIPOP.1393.UE.2810042.45 31. PL.ZIPOP.1393.UE.2810042.47 32. PL.ZIPOP.1393.UE.2810042.50 33. PL.ZIPOP.1393.UE.2810042.51 34. PL.ZIPOP.1393.UE.2810042.58 35. PL.ZIPOP.1393.UE.2810042.71 36. PL.ZIPOP.1393.UE.2810042.44 37. PL.ZIPOP.1393.UE.2810042.46 38. PL.ZIPOP.1393.UE.2810042.54 39. PL.ZIPOP.1393.UE.2816043.52

1 (obszar chroniony)

Nazwa obszaru	Zakręt
Typ obszaru	rezerwat przyrody
Kod INSPIRE obszaru	PL.ZIPOP.1393.RP.1122
Podstawa prawna utworzenia obszaru	zarządzenie Ministra Leśnictwa i Przemysłu Drzewnego z dnia 30 kwietnia 1957 r. w sprawie uznania za rezerwat przyrody; zarządzenie Ministra Leśnictwa i Przemysłu Drzewnego z dnia 23 sierpnia 1982 r. zmieniające zarządzenia w sprawie uznania za rezerwat przyrody; zarządzenie Nr 57 Regionalnego Dyrektora Ochrony Środowiska w Olsztynie z dnia 16 września 2010 r. w sprawie rezerwatu przyrody „Zakręt”
Powierzchnia obszaru (całkowita) [ha]	105.82
Udział obszaru w długości JCWP [%]	nie dotyczy
Udział obszaru w powierzchni zlewni JCWP [%]	0.14
Cel środowiskowy dla obszaru	Zachowanie dystroficznych jezior podlegających procesowi odgórnego lądowania i związanych z nimi fitocenoz torfowiskowych [wymaga zachowania naturalnych bagiennych warunków wodnych].
Uwagi dotyczące obszaru	nie dotyczy

2 (obszar chroniony)

Nazwa obszaru	Królewska Sosna
Typ obszaru	rezerwat przyrody
Kod INSPIRE obszaru	PL.ZIPOP.1393.RP.1123
Podstawa prawna utworzenia obszaru	zarządzenie Ministra Leśnictwa i Przemysłu Drzewnego z dnia 4 maja 1959 r. w sprawie uznania za rezerwat przyrody; zarządzenie Ministra Leśnictwa i Przemysłu Drzewnego z dnia 23 sierpnia 1982 r. zmieniające zarządzenia w sprawie uznania za rezerwat przyrody; zarządzenie Nr 56 Regionalnego Dyrektora Ochrony Środowiska w Olsztynie z dnia 16 września 2010 r. w sprawie rezerwatu przyrody „Królewska Sosna”
Powierzchnia obszaru (całkowita) [ha]	97.42
Udział obszaru w długości JCWP [%]	nie dotyczy
Udział obszaru w powierzchni zlewni JCWP [%]	0.14
Cel środowiskowy dla obszaru	Zachowanie ekosystemów leśnych charakterystycznych dla Puszczy Piskiej oraz zachodzących procesów naturalnej sukcesji [wymaga zachowania naturalnych bagiennych warunków wodnych].

Uwagi dotyczące obszaru	nie dotyczy
3 (obszar chroniony)	
Nazwa obszaru	Krutynia Górna
Typ obszaru	rezerwat przyrody
Kod INSPIRE obszaru	PL.ZIPOP.1393.RP.444
Podstawa prawna utworzenia obszaru	zarządzenie Ministra Leśnictwa i Przemysłu Drzewnego z dnia 22 kwietnia 1983 r. w sprawie uznania za rezerwat przyrody; zarządzenie Regionalnego Dyrektora Ochrony Środowiska w Olsztynie z dnia 7 maja 2019 r. w sprawie rezerwatu przyrody „Krutynia Górna”
Powierzchnia obszaru (całkowita) [ha]	273.12
Udział obszaru w długości JCWP [%]	1.71
Udział obszaru w powierzchni zlewni JCWP [%]	0.37
Cel środowiskowy dla obszaru	Ochrona biocenoz leśnych, wodnych i torfowiskowych związanych z doliną górnej Krutyni i Jeziorom Krutyńskim oraz naturalnych cech krajobrazu [wymaga zachowania rzeki i jeziora w stanie naturalnym, ograniczenia presji rekreacji, zachowania naturalnych miejscami bagiennych warunków wodnych w lasach].
Uwagi dotyczące obszaru	zagrożenie - presja turystyczna
4 (obszar chroniony)	
Nazwa obszaru	Pierwos
Typ obszaru	rezerwat przyrody
Kod INSPIRE obszaru	PL.ZIPOP.1393.RP.507
Podstawa prawna utworzenia obszaru	zarządzenie Ministra Ochrony Środowiska i Zasobów Naturalnych z dnia 19 lutego 1987 r. w sprawie uznania za rezerwat przyrody
Powierzchnia obszaru (całkowita) [ha]	605.48
Udział obszaru w długości JCWP [%]	2.16
Udział obszaru w powierzchni zlewni JCWP [%]	0.85
Cel środowiskowy dla obszaru	Zachowanie walorów krajobrazowych, fragmentu moreny czołowej o urozmaiconej rzeźbie terenu, zbiorowisk boru świeżego i chrobotkowego, borealnej świerczyny oraz stanowisk roślin chronionych [wymaga zachowania jezior w stanie naturalnym i zachowania naturalnych warunków wodnych w lasach].
Uwagi dotyczące obszaru	nie dotyczy
5 (obszar chroniony)	
Nazwa obszaru	Krutynia
Typ obszaru	rezerwat przyrody
Kod INSPIRE obszaru	PL.ZIPOP.1393.RP.557
Podstawa prawna utworzenia obszaru	zarządzenie Ministra Ochrony Środowiska i Zasobów Naturalnych z dnia 11 maja 1989 r. w sprawie uznania za rezerwat przyrody
Powierzchnia obszaru (całkowita) [ha]	969.33
Udział obszaru w długości JCWP [%]	4.36
Udział obszaru w powierzchni zlewni JCWP [%]	1.31
Cel środowiskowy dla obszaru	Zachowanie naturalnego krajobrazu polodowcowego, naturalnych ekosystemów wodnych oraz unikalnego bogactwa fauny i flory [wymaga zachowania rzeki i jezior w stanie naturalnym, ograniczenia presji rekreacji, zachowania naturalnych miejscami bagiennych warunków wodnych w lasach].
Uwagi dotyczące obszaru	nie dotyczy
6 (obszar chroniony)	
Nazwa obszaru	Jezioro Lisunie
Typ obszaru	rezerwat przyrody
Kod INSPIRE obszaru	PL.ZIPOP.1393.RP.85

Podstawa prawna utworzenia obszaru	zarządzenie Ministra Leśnictwa i Przemysłu Drzewnego z dnia 4 lutego 1958 r. w sprawie uznania za rezerwat przyrody; zarządzenie Regionalnego Dyrektora Ochrony Środowiska w Olsztynie z dnia 16 listopada 2017 r. w sprawie rezerwatu przyrody „Jezioro Lisunie”
Powierzchnia obszaru (całkowita) [ha]	19
Udział obszaru w długości JCWP [%]	nie dotyczy
Udział obszaru w powierzchni zlewni JCWP [%]	0.03
Cel środowiskowy dla obszaru	Zachowanie jezior ramieniowych jako biotopu kłoci wiechowatej oraz mchów glacialnych [wymaga zachowania naturalnych warunków wodnych].
Uwagi dotyczące obszaru	nie dotyczy
7 (obszar chroniony)	
Nazwa obszaru	Piłaki
Typ obszaru	rezerwat przyrody
Kod INSPIRE obszaru	PL.ZIPOP.1393.RP.593
Podstawa prawna utworzenia obszaru	zarządzenie Ministra Ochrony Środowiska, Zasobów Naturalnych i Leśnictwa z dnia 9 października 1991 r. w sprawie uznania za rezerwat przyrody; zarządzenie nr 55 Regionalnego Dyrektora Ochrony Środowiska w Olsztynie z dnia 16 września 2010 r. w sprawie rezerwatu przyrody „Piłaki”
Powierzchnia obszaru (całkowita) [ha]	53.12
Udział obszaru w długości JCWP [%]	0.57
Udział obszaru w powierzchni zlewni JCWP [%]	0.07
Cel środowiskowy dla obszaru	Zachowanie i zabezpieczenie noclegowisk żurawi w okresie wędrówki wiosennej i jesiennej, miejsc żerowania i gniazdowania licznych gatunków ptaków oraz stanowisk gatunków roślin rzadkich i podlegających ochronie [wymaga: zachowania bageinnych warunków wodnych, w tym wysokiego poziomu wody na noclegowisku żurawi]. Zapobieżenie zmianom stosunków wodnych na ter. rez. i [także poza jego granicami] w górnym biegu rz. Piłaki.
Uwagi dotyczące obszaru	sprawujący nadzór nad obszarem nie dysponuje danymi, na podstawie których mógłby dokonać oceny obszaru, o której mowa w art. 349 ust. 14 pr.w.
8 (obszar chroniony)	
Nazwa obszaru	Mazurski Park Krajobrazowy
Typ obszaru	park krajobrazowy
Kod INSPIRE obszaru	PL.ZIPOP.1393.PK.29
Podstawa prawna utworzenia obszaru	uchwała nr VIII/31/77 Wojewódzkiej Rady Narodowej w Suwałkach z dnia 5 grudnia 1977 r. w sprawie utworzenia Mazurskiego Parku Krajobrazowego; uchwała nr XI/38/77 Wojewódzkiej Rady Narodowej w Olsztynie z dnia 8 grudnia 1977 r. w sprawie utworzenia Mazurskiego Parku Krajobrazowego; rozporządzenie nr 9 Wojewody Warmińsko-Mazurskiego z dnia 26 stycznia 2006 r. w sprawie Mazurskiego Parku Krajobrazowego.
Powierzchnia obszaru (całkowita) [ha]	53655
Udział obszaru w długości JCWP [%]	34.69
Udział obszaru w powierzchni zlewni JCWP [%]	33.13

Cel środowiskowy dla obszaru

Ochrona przyrody i krajobrazu w warunkach zrównoważonego rozwoju. Eliminacja lub ograniczanie zagrożeń dla przyrody i krajobrazu. W szczególności: jeziora (ponad 60 jezior o pow. powyżej 1 ha), zbiorniki dystroficzne, rzeki, zmiennowilgotne łąki trzęślicowe, bory bagienne, świerczyna na torfie, olsy, łągi, łozowiska, torfowiska wysokie, torfowiska niskie, torfowiska przejściowe, torfowiska alkaliczne, jeziora ramienicowe, jeziora eutroficzne, jeziora dystroficzne, flora i fauna ekosystemów wodno-błotnych Ochrona charakterystycznych i unikatowych cech środ. przyrodniczego z jego gat. roślin i zwierząt oraz ekosystemami wodnymi i lądowymi. Utrzymanie podstaw. procesów ekologicznych. Ochrona natur. układów hydrologicznych. Ochrona brzegów rzek i jezior (zapobieg. niszczeniu trzcinowisk i rośl. przybrzeżnej) przez unikanie lokaliz. zabud. letniskowej i pól namiotowych w bezpośrednim sąsiedztwie strefy brzegowej jezior i rzek. Wykluczenie możliwości wpływania turystycznego łodziami motorowymi na tereny wrażliwe przyrodniczo tzn. zatoki, starorzecza, przesmyki między wyspami. Zachowanie zadrzewień i zakrzewień oraz rośl. zielnej w strefie brzeg. wód powierzchni., z dopuszcz. bud. pomostów na wys. ośrodków turystyki wodnej, pól namiot. i biwakowych oraz wyzn. miejsc wodowania i odbioru kajaków. Zapobieganie zaśmieceniu i wylewaniu ścieków bytowych, w tym opróżnianiu toalet chemicznych z jedn. płynących w miejscach do tego nie przystosowanych. Przywracanie wyższych poziomów wód powierzchniowych oraz w gruncie przez małą i średnią retencję zwłaszcza na obszarach leśnych i w dorzeczu Krutyni. Utrzymywanie wysokich stanów wód w systemie Wielkich Jezior Mazurskich (stabilizacja na poziomie 115,90-116 m n.p.m. zwłaszcza w okresie wiosennym i gospod. wodą jak zbiornik retencyjny) i w dolnym biegu rz. Krutyni (niezależnienie od poz. wody w jeziorach za pomocą systemu śluz i wykonania bystry). Zapobieganie odwadnianiu środ. podmokłych i utrzymanie lub odtworzenie bagiennych warunków wodnych torfowisk. Ograniczenie nawożenia gnojowicą zwłaszcza na przedwiośniu i wczesną wiosną oraz w strefie 100 m od brzegów jezior i rzek i 25-30m od śródpolnych zbiorników wodnych i rozlewisk. Wyznaczenie i ochrona terenów tarliskowych. Wykluczenie niszczenia tarlisk i łąk ramienicowych przy połowach ryb. sprzętem ciągnionym. Wykluczenie rybackiego użytkowania jezior dystroficznych i rzek włośnicznikowych. Wykluczenie likwidowania, zasypywania i przekształcania zbiorników wodnych, starorzeczy oraz obszarów wodno-błotnych. Realizacja ochrony i regeneracji ekosystemów mokradłowych. Wyklucz. wprowadzania nawet oczyszczonych ścieków do rzeki Krutyni od jez. Krutyńskiego do Bełdan, oraz do jezior. Ochrona śródpolnych i śródleśnych zbiorn. astatycznych jako unikatowych biotopów. Wykluczenie melioracji powodujących osuszanie zagłębień teren., destabilizujących poziom wody w zagłębieniach nie gwarantując ich napełnienia w latach średnich, wykluczenie likwid. biotopów bagiennych, wykluczenie niszc. źródeł i ich najbliższego rejonu, wykluczenie obniżania poz. wody w jeziorach, odwadniania gleb organicznych bez zapewnienia nawodnień efektywnych. Ograniczenie do minimum stosowania melioracyjnych urządzeń technicznych na rzecz zabiegów agromelioracyjnych. Obsadzanie drzewami i krzewami cieków. Pozostawienie w stanie istniejącym wszystkich kotlin bezodpływowych, zagłębień terenowych itp. Ograniczenie turystyki i rekreacji wodnej i rozbud. związ. z tym infrastruktury do wskazanych miejsc i akwenów.

Uwagi dotyczące obszaru

sprawujący nadzór nad obszarem nie dysponuje danymi, na podstawie których mógłby dokonać oceny obszaru, o której mowa w art. 349 ust. 14 pr.w.

9 (obszar chroniony)

Nazwa obszaru

Krainy Wielkich Jezior Mazurskich

Typ obszaru

obszar chronionego krajobrazu

Kod INSPIRE obszaru

PL.ZIPOP.1393.OCHK.484

Podstawa prawna utworzenia obszaru

rozporządzenie nr 37 Wojewody Warmińsko-Mazurskiego z dnia 12 lipca 2002 r. w sprawie wprowadzenia zakazów dotyczących obszarów chronionego krajobrazu na terenie województwa warmińsko-mazurskiego; rozporządzenie nr 21 Wojewody Warmińsko-Mazurskiego z dnia 14 kwietnia 2003 r. w sprawie wprowadzenia obszarów chronionego krajobrazu na terenie województwa warmińsko-mazurskiego; rozporządzenie nr 163 Wojewody Warmińsko-Mazurskiego z dnia 19 grudnia 2008 r. w sprawie Obszaru Chronionego Krajobrazu Krainy Wielkich Jezior Mazurskich; uchwała nr XXII/430/12 Sejmiku Województwa Warmińsko-Mazurskiego z dnia 27 listopada 2012 r. w sprawie wyznaczenia Obszaru Chronionego Krajobrazu Krainy Wielkich Jezior Mazurskich; uchwała nr XXXVII/753/14 Sejmiku Województwa Warmińsko-Mazurskiego z dnia 26 maja 2014 r. zmieniająca uchwałę Nr XXII/430/12 z dnia 27 listopada 2012 r. w sprawie wyznaczenia Obszaru Chronionego Krajobrazu Krainy Wielkich Jezior Mazurskich

Powierzchnia obszaru (całkowita) [ha]

85527

Udział obszaru w długości JCWP [%]	0.35
Udział obszaru w powierzchni zlewni JCWP [%]	0.78
Cel środowiskowy dla obszaru	<p>zachowanie wyróżniającego się krajobrazu o zróżnicowanych ekosystemach, jego potencjału dla turystyki i wypoczynku oraz funkcji korytarzy ekologicznych. Utrzymywanie, a w razie potrzeby podwyższanie poziomu wód gruntowych (w lasach), w szczególności na siedliskach wilgotnych i bagiennych, tj. w borach bagiennych, olsach i łąkach. Zachowanie i utrzymywanie w stanie zbliżonym do naturalnego istniejących śródleśnych cieków, mokradeł, torfowisk (w lasach). Zachowanie śródpolnych torfowisk, zabagnień, podmokłości oraz oczek wodnych (poza lasami). Ograniczenie melioracji odwadniających, w tym regulowania odpływu wody z sieci rowów, tylko do realizowanych w ramach racjonalnej gospodarki rolnej, jednak z bezwzględnym zachowaniem w stanie nienaruszonym terenów podmokłych, w tym torfowisk i obszarów wodno-błotnych oraz obszarów źródliskowych cieków. Zachowanie i ochrona zbiorników wód powierzchniowych wraz z pasem roślinności okalającej, poza rowami melioracyjnymi. Ograniczenie wyznaczenia lokalizacji nowych wałów przeciwpowodziowych do rzeczywistej konieczności ochrony człowieka i jego mienia przed powodzią; w miarę możliwości wały należy lokalizować jak najdalej od koryta rzeki, wykorzystując naturalną rzeźbę terenu. Tworzenie stref buforowych wokół zbiorników wodnych w postaci pasów zadrzewień i zakrzewień, celem ograniczenia spływu substancji biogennej i zwiększenia różnorodności biologicznej. Ograniczenie prac regulacyjnych i utrzymaniowych rzek tylko do zakresu niezbędnego dla rzeczywistej ochrony przeciwpowodziowej. Zapewnienie swobodnej migracji rybom w ciekach poprzez budowę przepławek na istniejących i nowych budowach piętrzących. Utrzymanie i wprowadzanie zakrzewień i szuwarów wokół zbiorników wodnych, w szczególności starorzeczy i oczek wodnych jako bariery ograniczającej dostęp do linii brzegowej; utrzymanie lub tworzenie pasów zakrzewień i zadrzewień wzdłuż cieków jako naturalnej obudowy biologicznej ograniczającej spływ zanieczyszczeń z pól uprawnych. Ograniczenie działań powodujących obniżenie zwierciadła wód podziemnych, w szczególności budowy urządzeń drenarskich i rowów odwadniających na gruntach ornych, łąkach i pastwiskach w dolinach rzecznych oraz na krawędzi tarasów zalewowych i wysoczyzn. Zachowanie i ewentualne odtwarzanie korytarzy ekologicznych opartych o ekosystemy wodne, celem zachowania dróg migracji gatunków związanych z wodą. Zwiększanie retencji wodnej, przy czym zbiorniki małej retencji winny dodatkowo wzbogacać różnorodność biologiczną terenu, uwzględniając starorzecza i lokalne obniżenia terenu; w miarę możliwości technicznych i finansowych zalecane jest odtworzenie funkcji obszarów źródliskowych o dużych zdolnościach retencyjnych; w miarę możliwości należy zachowywać lub odtwarzać siedliska hydrogeniczne mające dużą rolę w utrzymaniu lokalnej różnorodności biologicznej. Gospodarka rybacka na wodach powierzchniowych wspomagająca ochronę gatunków krytycznie zagrożonych i zagrożonych oraz promująca gatunki o pochodzeniu lokalnym, prowadząca do uzyskania struktury gatunkowej i wiekowej ryb właściwej dla danego typu wód</p>
Uwagi dotyczące obszaru	sprawujący nadzór nad obszarem nie dysponuje danymi, na podstawie których mógłby dokonać oceny obszaru o której mowa w art. 349 ust. 14 pr.w.
10 (obszar chroniony)	
Nazwa obszaru	Jezior Legińsko-Mrągowskich
Typ obszaru	obszar chronionego krajobrazu
Kod INSPIRE obszaru	PL.ZIPOP.1393.OCHK.563
Podstawa prawna utworzenia obszaru	rozporządzenie nr 37 Wojewody Warmińsko-Mazurskiego z dnia 12 lipca 2002 r. w sprawie wprowadzenia zakazów dotyczących obszarów chronionego krajobrazu na terenie województwa warmińsko-mazurskiego; rozporządzenie nr 21 Wojewody Warmińsko-mazurskiego z dnia 14 kwietnia 2003 r. w sprawie wprowadzenia obszarów chronionego krajobrazu na terenie województwa warmińsko-mazurskiego; rozporządzenie nr 159 Wojewody Warmińsko-Mazurskiego z dnia 19 grudnia 2008 r. w sprawie Obszaru Chronionego Krajobrazu Jezior Legińsko-Mrągowskich; uchwała nr XXXIII/727/17 Sejmiku Województwa Warmińsko-Mazurskiego z dnia 28 grudnia 2017 r. w sprawie Obszaru Chronionego Krajobrazu Jezior Legińsko-Mrągowskich.
Powierzchnia obszaru (całkowita) [ha]	20832.34
Udział obszaru w długości JCWP [%]	11.2
Udział obszaru w powierzchni zlewni JCWP [%]	4.62

Cel środowiskowy dla obszaru

zachowanie wyróżniającego się krajobrazu o zróżnicowanych ekosystemach, jego potencjału dla turystyki i wypoczynku oraz funkcji korytarzy ekologicznych. Utrzymywanie, a w razie potrzeby podwyższanie poziomu wód gruntowych, w szczególności na siedliskach wilgotnych i bagiennych, tj. w borach bagiennych, olsach i łąkach. Budowa zbiorników małej retencji jako zbiorników wielofunkcyjnych, w szczególności podwyższających różnorodność biologiczną w lasach. Zachowanie i utrzymywanie w stanie zbliżonym do naturalnego istniejących śródleśnych cieków, mokradeł, torfowisk (w ekosystemach leśnych). Zachowanie śródpolnych torfowisk, zabagnień, podmokłości oraz oczek wodnych. Melioracje odwadniające, w tym regulowanie odpływu wody z sieci rowów, dopuszczalne tylko w ramach racjonalnej gospodarki rolnej, jednak z bezwzględnym zachowaniem w stanie nienaruszonym terenów podmokłych, w tym torfowisk i obszarów wodno-błotnych oraz obszarów źródliskowych cieków, melioracje nawadniające zalecane są w przypadku stwierdzonego niekorzystnego dla racjonalnej gospodarki rolnej obniżenia poziomu wód gruntowych (w nieleśnych ekosystemach lądowych). Zachowanie i ochrona zbiorników wód powierzchniowych wraz w pasem roślinności okalającej, poza rowami melioracyjnymi. Wyznaczenie lokalizacji nowych wałów przeciwpowodziowych w oparciu o rzeczywistą konieczność ochrony człowieka i jego mienia przed powodzią. Wały w miarę możliwości należy lokalizować jak najdalej od koryta rzeki wykorzystując naturalną rzeźbę terenu. Tworzenie stref buforowych wokół zbiorników wodnych w postaci pasów zadrzewień i zakrzewień celem ograniczenia spływu substancji biogennej z pól uprawnych i zwiększenie różnorodności biologicznej. Prace regulacyjne i utrzymaniowe rzek prowadzić tylko w zakresie niezbędnym dla rzeczywistej ochrony przeciwpowodziowej. Ograniczanie zabudowy na krawędziach wysoczyznowych w celu zachowania ciągłości przyrodniczo-krajobrazowej oraz ochrony krawędzi tarasów rzecznych przed ruchami osuwiskowymi. Rozpoznanie okresowych dróg migracji zwierząt, których rozwój związany jest bezpośrednio ze środowiskiem wodnym (w szczególności płazów) oraz podejmowanie działań w celu ich ochrony. Wznoszenie nowych budowli piętrzących na ciekach, rowach i kanałach (retencja korytowa) winno być poprzedzone analizą bilansu wodnego zlewni. Zapewnienie swobodnej migracji rybom w ciekach poprzez budowę przepławek na istniejących i nowych budowlach piętrzących. Utrzymanie i wprowadzanie zakrzewień i szuwarów wokół zbiorników wodnych, w szczególności starorzeczy i oczek wodnych, jako bariery ograniczającej dostęp do linii brzegowej, utrzymanie lub tworzenie pasów zakrzewień i zadrzewień wzdłuż cieków jako naturalnej obudowy biologicznej ograniczającej spływ zanieczyszczeń z pól uprawnych. Ograniczenie działań powodujących obniżenie zwierciadła wód podziemnych, w szczególności budowy urządzeń drenarskich i rowów odwadniających na gruntach ornych, łąkach i pastwiskach w dolinach rzecznych oraz na krawędzi tarasów zalewowych. Opracowanie i wdrożenie programów reintrodukcji, restytucji, czynnej ochrony rzadkich i zagrożonych gatunków zwierząt, roślin i grzybów bezpośrednio związanych z ekosystemami wodnymi. Zachowanie i ewentualne odtwarzanie korytarzy ekologicznych opartych o ekosystemy wodne celem zachowania dróg migracji gatunków związanych z wodą, zwiększanie retencji wodnej, przy czym zbiorniki małej retencji winny dodatkowo wzbogacać różnorodność biologiczną terenu, uwzględniając starorzecza i lokalne obniżenia terenu. Zalecane jest odtworzenie funkcji obszarów źródliskowych o dużych zdolnościach retencyjnych. Zachowywanie lub odtwarzanie siedlisk hydrogenicznych mających dużą rolę w utrzymaniu lokalnej różnorodności biologicznej. Rozpoznanie oraz ewentualna przebudowa struktury ichtiofauny zgodnie z charakterem siedliska we wszystkich zbiornikach wodnych przewidzianych do wykorzystania w myśl właściwych przepisów o rybactwie śródlądowym. Gospodarka rybacka na wodach powierzchniowych powinna wspomagać ochronę gatunków krytycznie zagrożonych i zagrożonych oraz promować gatunki o pochodzeniu lokalnym prowadząc do uzyskania struktury gatunkowej i wiekowej ryb właściwej dla danego typu wód

Uwagi dotyczące obszaru

sprawujący nadzór nad obszarem nie dysponuje danymi, na podstawie których mógłby dokonać oceny obszaru o której mowa w art. 349 ust. 14 pr. w.

11 (obszar chroniony)

Nazwa obszaru	Otuliny Mazurskiego Parku Krajobrazowego - Zachód
Typ obszaru	obszar chronionego krajobrazu
Kod INSPIRE obszaru	PL.ZIPOP.1393.OCHK.592

Podstawa prawna utworzenia obszaru	rozporządzenie nr 37 Wojewody Warmińsko-Mazurskiego z dnia 12 lipca 2002 r. w sprawie wprowadzenia zakazów dotyczących obszarów chronionego krajobrazu na terenie województwa warmińsko-mazurskiego; rozporządzenie nr 21 Wojewody Warmińsko-Mazurskiego z dnia 14 kwietnia 2003 r. w sprawie wprowadzenia obszarów chronionego krajobrazu na terenie województwa warmińsko-mazurskiego; rozporządzenie nr 158 Wojewody Warmińsko-Mazurskiego z dnia 19 grudnia 2008 r. w sprawie Obszaru Chronionego Krajobrazu Otuliny Mazurskiego Parku Krajobrazowego - Zachód
Powierzchnia obszaru (całkowita) [ha]	7381
Udział obszaru w długości JCWP [%]	2.07
Udział obszaru w powierzchni zlewni JCWP [%]	3.44
Cel środowiskowy dla obszaru	zachowanie wyróżniającego się krajobrazu o zróżnicowanych ekosystemach, jego potencjału dla turystyki i wypoczynku oraz funkcji korytarzy ekologicznych. Utrzymywanie, a w razie potrzeby podwyższanie poziomu wód gruntowych (w lasach), w szczególności na siedliskach wilgotnych i bagiennych, tj. w borach bagiennych, olsach i łąkach. Zachowanie i utrzymywanie w stanie zbliżonym do naturalnego istniejących śródleśnych cieków, mokradeł, torfowisk (w lasach). Zachowanie śródpolnych torfowisk, zabagnień, podmokłości oraz oczek wodnych (poza lasami). Ograniczenie melioracji odwadniających, w tym regulowania odpływu wody z sieci rowów, tylko do realizowanych w ramach racjonalnej gospodarki rolnej, jednak z bezwzględnym zachowaniem w stanie nienaruszonym terenów podmokłych, w tym torfowisk i obszarów wodno-błotnych oraz obszarów źródłiskowych cieków. Zachowanie i ochrona zbiorników wód powierzchniowych wraz z pasem roślinności okalającej, poza rowami melioracyjnymi. Ograniczenie wyznaczenia lokalizacji nowych wałów przeciwpowodziowych do rzeczywistej konieczności ochrony człowieka i jego mienia przed powodzią; w miarę możliwości wały należy lokalizować jak najdalej od koryta rzeki, wykorzystując naturalną rzeźbę terenu. Tworzenie stref buforowych wokół zbiorników wodnych w postaci pasów zadrzewień i zakrzewień, celem ograniczenia spływu substancji biogennych i zwiększenia różnorodności biologicznej. Ograniczenie prac regulacyjnych i utrzymawczych rzek tylko do zakresu niezbędnego dla rzeczywistej ochrony przeciwpowodziowej. Zapewnienie swobodnej migracji rybom w ciekach poprzez budowę przepławek na istniejących i nowych budowach piętrzących. Utrzymanie i wprowadzanie zakrzewień i szuwarów wokół zbiorników wodnych, w szczególności starorzeczy i oczek wodnych jako bariery ograniczającej dostęp do linii brzegowej; utrzymanie lub tworzenie pasów zakrzewień i zadrzewień wzdłuż cieków jako naturalnej obudowy biologicznej ograniczającej wpływ zanieczyszczeń z pól uprawnych. Ograniczenie działań powodujących obniżenie zwierciadła wód podziemnych, w szczególności budowy urządzeń drenarskich i rowów odwadniających na gruntach ornych, łąkach i pastwiskach w dolinach rzecznych oraz na krawędzi tarasów zalewowych i wysoczyzn. Zachowanie i ewentualne odtwarzanie korytarzy ekologicznych opartych o ekosystemy wodne, celem zachowania dróg migracji gatunków związanych z wodą. Zwiększanie retencji wodnej, przy czym zbiorniki małej retencji winny dodatkowo wzbogacać różnorodność biologiczną terenu, uwzględniając starorzeczka i lokalne obniżenia terenu; w miarę możliwości technicznych i finansowych zalecane jest odtworzenie funkcji obszarów źródłiskowych o dużych zdolnościach retencyjnych; w miarę możliwości należy zachowywać lub odtwarzać siedliska hydrogeniczne mające dużą rolę w utrzymaniu lokalnej różnorodności biologicznej. Gospodarka rybacka na wodach powierzchniowych wspomagająca ochronę gatunków krytycznie zagrożonych i zagrożonych oraz promująca gatunki o pochodzeniu lokalnym, prowadząca do uzyskania struktury gatunkowej i wiekowej ryb właściwej dla danego typu wód
Uwagi dotyczące obszaru	sprawujący nadzór nad obszarem nie dysponuje danymi, na podstawie których mógłby dokonać oceny obszaru o której mowa w art. 349 ust. 14 pr.w.
12 (obszar chroniony)	
Nazwa obszaru	Spychowski
Typ obszaru	obszar chronionego krajobrazu
Kod INSPIRE obszaru	PL.ZIPOP.1393.OCHK.618
Podstawa prawna utworzenia obszaru	rozporządzenie Nr 37 Wojewody Warmińsko-Mazurskiego z dnia 12 lipca 2002 r. w sprawie wprowadzenia zakazów dotyczących obszarów chronionego krajobrazu na terenie województwa warmińsko-mazurskiego; rozporządzenie Nr 21 Wojewody Warmińsko-Mazurskiego z dnia 14 kwietnia 2003 r. w sprawie wprowadzenia obszarów chronionego krajobrazu na terenie województwa warmińsko-mazurskiego; rozporządzenie Nr 133 Wojewody Warmińsko-Mazurskiego z dnia 12 listopada 2008 r. w sprawie Spychowskiego Obszaru Chronionego Krajobrazu; Uchwała NR XXXIV/743/18 SEJMIKU WOJEWÓDZTWA WARMIŃSKO-MAZURSKIEGO z dnia 19 lutego 2018 r. w sprawie Spychowskiego Obszaru Chronionego Krajobrazu.

Powierzchnia obszaru (całkowita) [ha]	12188.86
Udział obszaru w długości JCWP [%]	3.4
Udział obszaru w powierzchni zlewni JCWP [%]	4.92
Cel środowiskowy dla obszaru	<p>Zachowanie wyróżniającego się krajobrazu o zróżnicowanych ekosystemach, jego potencjału dla turystyki i wypoczynku oraz funkcji korytarzy ekologicznych. Utrzymywanie, a w razie potrzeby podwyższanie poziomu wód gruntowych, w szczególności na siedliskach wilgotnych i bagiennych, tj. w borach bagiennych, olsach i łągach; budowa zbiorników małej retencji jako zbiorników wielofunkcyjnych. Zachowanie i utrzymywanie w stanie zbliżonym do naturalnego istniejących śródlęśnych cieków, mokradeł, torfowisk [w ekosystemach leśnych]. Zachowanie śródpolnych torfowisk, zabagnień, podmokłości oraz oczek wodnych; melioracje odwadniające, w tym regulowanie odpływu wody z sieci rowów, dopuszczalne tylko w ramach racjonalnej gospodarki rolnej, jednak z bezwzględnym zachowaniem w stanie nienaruszonym terenów podmokłych, w tym torfowisk i obszarów wodno-błotnych oraz obszarów źródłiskowych cieków; melioracje nawadniające zalecane są w przypadku stwierdzonego niekorzystnego dla racjonalnej gospodarki rolnej obniżenia poziomu wód gruntowych [w ekosystemach nieleśnych].</p> <p>Zachowanie i ochrona zbiorników wód powierzchniowych wraz z pasem roślinności okalającej, poza rowami melioracyjnymi. Wyznaczenie lokalizacji nowych wałów przeciwpowodziowych w oparciu o rzeczywistą konieczność ochrony człowieka i jego mienia przed powodzią; w miarę możliwości wały należy lokalizować jak najdalej od koryta rzeki wykorzystując naturalną rzeźbę terenu. Tworzenie stref buforowych wokół zbiorników wodnych w postaci pasów zadrzewień i zakrzewień celem ograniczenia spływu substancji biogenych i zwiększenia różnorodności biologicznej. Prowadzenie prac regulacyjnych i utrzymaniowych rzek tylko w zakresie niezbędnym dla rzeczywistej ochrony przeciwpowodziowej. Ograniczanie zabudowy na krawędziach wysoczyznowych, w celu zachowania ciągłości przyrodniczo-krajobrazowej oraz ochrony krawędzi tarasów rzecznych przed ruchami osuwiskowymi. Rozpoznanie okresowych dróg migracji zwierząt, których rozwój związany jest bezpośrednio ze środowiskiem wodnym (w szczególności płazów) oraz podejmowanie działań w celu ich ochrony. Wznoszenie nowych budowli piętrzących na ciekach, rowach i kanałach (retencja korytowa) winno być poprzedzone analizą bilansu wodnego zlewni. Zapewnienie swobodnej migracji rybom w ciekach poprzez budowę przepławek na istniejących i nowych budowlach piętrzących. Utrzymanie i wprowadzanie zakrzewień i szuwarów wokół zbiorników wodnych, w szczególności starorzeczy i oczek wodnych, jako bariery ograniczającej dostęp do linii brzegowej, utrzymanie lub tworzenie pasów zakrzewień i zadrzewień wzdłuż cieków jako naturalnej obudowy biologicznej ograniczającej spływ zanieczyszczeń z pól uprawnych. Ograniczenie działań powodujących obniżenie zwierciadła wód podziemnych, w szczególności budowy urządzeń drenarskich i rowów odwadniających na gruntach ornych, łąkach i pastwiskach w dolinach rzecznych oraz na krawędzi tarasów zalewowych i wysoczyzn. Opracowanie i wdrożenie programów reintrodukcji, restytucji, czynnej ochrony rzadkich i zagrożonych gatunków zwierząt, roślin i grzybów bezpośrednio związanych z ekosystemami wodnymi. Zachowanie i ewentualne odtwarzanie korytarzy ekologicznych opartych o ekosystemy wodne celem zachowania dróg migracji gatunków związanych z wodą. Zwiększanie retencji wodnej, przy czym zbiorniki małej retencji winny dodatkowo wzbogacać różnorodność biologiczną terenu, uwzględniając starorzecza i lokalne obniżenia terenu; odtworzenie funkcji obszarów źródłiskowych o dużych zdolnościach retencyjnych; zachowywać lub odtwarzać siedliska hydrogeniczne mające dużą rolę w utrzymaniu lokalnej różnorodności biologicznej. Rozpoznanie oraz ewentualna przebudowa struktury ichtiofauny zgodnie z charakterem siedliska we wszystkich zbiornikach wodnych przewidzianych do wykorzystania w myśl właściwych przepisów o rybactwie śródlądowym; gospodarka rybacka na wodach powierzchniowych powinna wspomagać ochronę gatunków krytycznie zagrożonych i zagrożonych oraz promować gatunki o pochodzeniu lokalnym prowadząc do uzyskania struktury gatunkowej i wiekowej ryb właściwej dla danego typu wód.</p>
Uwagi dotyczące obszaru	sprawujący nadzór nad obszarem nie dysponuje danymi, na podstawie których mógłby dokonać oceny obszaru, o której mowa w art. 349 ust. 14 pr.w.
13 (obszar chroniony)	
Nazwa obszaru	Otuliny Mazurskiego Parku Krajobrazowego - Kierwik
Typ obszaru	obszar chronionego krajobrazu
Kod INSPIRE obszaru	PL.ZIPOP.1393.OCHK.588

Podstawa prawna utworzenia obszaru	rozporządzenie Nr 37 Wojewody Warmińsko-Mazurskiego z dnia 12 lipca 2002 r. w sprawie wprowadzenia zakazów dotyczących obszarów chronionego krajobrazu na terenie województwa warmińsko-mazurskiego; rozporządzenie Nr 21 Wojewody Warmińsko-Mazurskiego z dnia 14 kwietnia 2003 r. w sprawie wprowadzenia obszarów chronionego krajobrazu na terenie województwa warmińsko-mazurskiego; rozporządzenie Nr 27 Wojewody Warmińsko-Mazurskiego z dnia 23 kwietnia 2008 r. w sprawie Obszaru Chronionego Krajobrazu Otuliny Mazurskiego Parku Krajobrazowego - Kierwik
Powierzchnia obszaru (całkowita) [ha]	250
Udział obszaru w długości JCWP [%]	nie dotyczy
Udział obszaru w powierzchni zlewni JCWP [%]	0.33
Cel środowiskowy dla obszaru	Zachowanie wyróżniającego się krajobrazu o zróżnicowanych ekosystemach, jego potencjału dla turystyki i wypoczynku oraz funkcji korytarzy ekologicznych. Utrzymywanie, a w razie potrzeby podwyższanie poziomu wód gruntowych [w lasach], w szczególności na siedliskach wilgotnych i bagiennych, tj. w borach bagiennych, olsach i łągach. Zachowanie i utrzymywanie w stanie zbliżonym do naturalnego istniejących śródleśnych cieków, mokradeł, torfowisk [w lasach]. Zachowanie śródpolnych torfowisk, zabagnień, podmokłości oraz oczek wodnych [poza lasami]. Ograniczenie melioracji odwadniających, w tym regulowania odpływu wody z sieci rowów, tylko do realizowanych w ramach racjonalnej gospodarki rolnej, jednak z bezwzględnym zachowaniem w stanie nienaruszonym terenów podmokłych, w tym torfowisk i obszarów wodno-błotnych oraz obszarów źródłiskowych cieków. Zachowanie i ochrona zbiorników wód powierzchniowych wraz z pasem roślinności okalającej, poza rowami melioracyjnymi. Ograniczenie wyznaczenia lokalizacji nowych wałów przeciwpowodziowych do rzeczywistej konieczności ochrony człowieka i jego mienia przed powodzią; w miarę możliwości wały należy lokalizować jak najdalej od koryta rzeki, wykorzystując naturalną rzeźbę terenu. Tworzenie stref buforowych wokół zbiorników wodnych w postaci pasów zadrzewień i zakrzewień, celem ograniczenia spływu substancji biogennych i zwiększenia różnorodności biologicznej. Ograniczenie prac regulacyjnych i utrzymaniowych rzek tylko do zakresu niezbędnego dla rzeczywistej ochrony przeciwpowodziowej. Zapewnienie swobodnej migracji rybom w ciekach poprzez budowę przepławek na istniejących i nowych budowach piętrzących. Utrzymanie i wprowadzanie zakrzewień i szuwarów wokół zbiorników wodnych, w szczególności starorzeczy i oczek wodnych jako bariery ograniczającej dostęp do linii brzegowej; utrzymanie lub tworzenie pasów zakrzewień i zadrzewień wzdłuż cieków jako naturalnej obudowy biologicznej ograniczającej spływ zanieczyszczeń z pól uprawnych. Ograniczenie działań powodujących obniżenie zwierciadła wód podziemnych, w szczególności budowy urządzeń drenarskich i rowów odwadniających na gruntach ornych, łąkach i pastwiskach w dolinach rzecznych oraz na krawędzi tarasów zalewowych i wysoczyzn. Zachowanie i ewentualne odtwarzanie korytarzy ekologicznych opartych o ekosystemy wodne, celem zachowania dróg migracji gatunków związanych z wodą. Zwiększanie retencji wodnej, przy czym zbiorniki małej retencji winny dodatkowo wzbogacać różnorodność biologiczną terenu, uwzględniając starorzecza i lokalne obniżenia terenu; w miarę możliwości technicznych i finansowych zalecane jest odtworzenie funkcji obszarów źródłiskowych o dużych zdolnościach retencyjnych; w miarę możliwości należy zachowywać lub odtwarzać siedliska hydrogeniczne mające dużą rolę w utrzymaniu lokalnej różnorodności biologicznej. Zachowanie i wspomaganie naturalnego przepływu wód w zbiornikach wodnych na obszarach międzywala; stopniowe przywracanie naturalnych procesów kształtowania i sukcesji starorzeczy poprzez zastosowanie naturalnych wylewów. Utrzymanie i odtwarzanie meandrów na wybranych odcinkach cieków; w razie możliwości wprowadzanie wtórnych zabagnień terenów. Gospodarka rybacka na wodach powierzchniowych wspomagająca ochronę gatunków krytycznie zagrożonych i zagrożonych oraz promująca gatunki o pochodzeniu lokalnym, prowadząca do uzyskania struktury gatunkowej i wiekowej ryb właściwej dla danego typu wód.
Uwagi dotyczące obszaru	sprawujący nadzór nad obszarem nie dysponuje danymi, na podstawie których mógłby dokonać oceny obszaru, o której mowa w art. 349 ust. 14 pr.w.
14 (obszar chroniony)	
Nazwa obszaru	Puszczy i Jezior Piskich
Typ obszaru	obszar chronionego krajobrazu
Kod INSPIRE obszaru	PL.ZIPOP.1393.OCHK.609

Podstawa prawna utworzenia obszaru	rozporządzenie nr 82/98 Wojewody Suwalskiego z dnia 15 czerwca 1998 r. w sprawie zasad gospodarki przestrzennej na obszarach chronionego krajobrazu województwa suwalskiego; rozporządzenie Nr 37 Wojewody Warmińsko-Mazurskiego z dnia 12 lipca 2002 r. w sprawie wprowadzenia zakazów dotyczących obszarów chronionego krajobrazu na terenie województwa warmińsko-mazurskiego; rozporządzenie Nr 21 Wojewody Warmińsko-Mazurskiego z dnia 14 kwietnia 2003 r. w sprawie wprowadzenia obszarów chronionego krajobrazu na terenie województwa warmińsko-mazurskiego; rozporządzenie Nr 151 Wojewody Warmińsko-Mazurskiego z dnia 13 listopada 2008 r. w sprawie Obszaru Chronionego Krajobrazu Puszczy i Jezior Piskich; Uchwała NR XXX/671/17 SEJMIKU WOJEWÓDZTWA WARMIŃSKO-MAZURSKIEGO z dnia 26 września 2017 r. w sprawie Obszaru Chronionego Krajobrazu Puszczy i Jezior Piskich.
Powierzchnia obszaru (całkowita) [ha]	43088.03
Udział obszaru w długości JCWP [%]	nie dotyczy
Udział obszaru w powierzchni zlewni JCWP [%]	0.03
Cel środowiskowy dla obszaru	<p>Zachowanie wyróżniającego się krajobrazu o zróżnicowanych ekosystemach, jego potencjału dla turystyki i wypoczynku oraz funkcji korytarzy ekologicznych. Utrzymywanie, a w razie potrzeby podwyższanie poziomu wód gruntowych, w szczególności na siedliskach wilgotnych i bagiennych, tj. w borach bagiennych, olsach i łąkach. Budowa zbiorników małej retencji jako zbiorników wielofunkcyjnych, w szczególności podwyższających różnorodność biologiczną w lasach. Zachowanie i utrzymywanie w stanie zbliżonym do naturalnego istniejących śródleśnych cieków, mokradeł, torfowisk [w ekosystemach leśnych]. Zachowanie śródpolnych torfowisk, zabagnień, podmokłości oraz oczek wodnych. Melioracje odwadniające, w tym regulowanie odpływu wody z sieci rowów, dopuszczalne tylko w ramach racjonalnej gospodarki rolnej, jednak z bezwzględnym zachowaniem w stanie nienaruszonym terenów podmokłych, w tym torfowisk i obszarów wodno-błotnych oraz obszarów źródłiskowych cieków, melioracje nawadniające zalecane są w przypadku stwierdzonego niekorzystnego dla racjonalnej gospodarki rolnej obniżenia poziomu wód gruntowych [w nieleśnych ekosystemach łąkowych]. Zachowanie i ochrona zbiorników wód powierzchniowych wraz z pasem roślinności okalającej, poza rowami melioracyjnymi. Wyznaczenie lokalizacji nowych wałów przeciwpowodziowych w oparciu o rzeczywistą konieczność ochrony człowieka i jego mienia przed powodzią. Wały w miarę możliwości należy lokalizować jak najdalej od koryta rzeki wykorzystując naturalną rzeźbę terenu. Tworzenie stref buforowych wokół zbiorników wodnych w postaci pasów zadrzewień i zakrzewień celem ograniczenia spływu substancji biogennej z pól uprawnych i zwiększenie różnorodności biologicznej. Prace regulacyjne i utrzymaniowe rzek prowadzić tylko w zakresie niezbędnym dla rzeczywistej ochrony przeciwpowodziowej. Ograniczanie zabudowy na krawędziach wysoczyznowych w celu zachowania ciągłości przyrodniczo-krajobrazowej oraz ochrony krawędzi tarasów rzecznych przed ruchami osuwiskowymi. Rozpoznanie okresowych dróg migracji zwierząt, których rozwój związany jest bezpośrednio ze środowiskiem wodnym (w szczególności płazów) oraz podejmowanie działań w celu ich ochrony. Wznoszenie nowych budowli piętrzących na ciekach, rowach i kanałach (retencja korytowa) winno być poprzedzone analizą bilansu wodnego zlewni. Zapewnienie swobodnej migracji rybom w ciekach poprzez budowę przepławek na istniejących i nowych budowlach piętrzących. Utrzymanie i wprowadzanie zakrzewień i szuwarów wokół zbiorników wodnych, w szczególności starorzeczy i oczek wodnych, jako bariery ograniczającej dostęp do linii brzegowej, utrzymanie lub tworzenie pasów zakrzewień i zadrzewień wzdłuż cieków jako naturalnej obudowy biologicznej ograniczającej spływ zanieczyszczeń z pól uprawnych. Ograniczenie działań powodujących obniżenie zwierciadła wód podziemnych, w szczególności budowy urządzeń drenarskich i rowów odwadniających na gruntach ornych, łąkach i pastwiskach w dolinach rzecznych oraz na krawędzi tarasów zalewowych. Opracowanie i wdrożenie programów reintrodukcji, restytucji, czynnej ochrony rzadkich i zagrożonych gatunków zwierząt, roślin i grzybów bezpośrednio związanych z ekosystemami wodnymi. Zachowanie i ewentualne odtwarzanie korytarzy ekologicznych opartych o ekosystemy wodne celem zachowania dróg migracji gatunków związanych z wodą, zwiększanie retencji wodnej, przy czym zbiorniki małej retencji winny dodatkowo wzbogacać różnorodność biologiczną terenu, uwzględniając starorzecza i lokalne obniżenia terenu. Zalecane jest odtworzenie funkcji obszarów źródłiskowych o dużych zdolnościach retencyjnych. Zachowywanie lub odtwarzanie siedlisk hydrogenicznym mających dużą rolę w utrzymaniu lokalnej różnorodności biologicznej. Rozpoznanie oraz ewentualna przebudowa struktury ichtiofauny zgodnie z charakterem siedliska we wszystkich zbiornikach wodnych przewidzianych do wykorzystania w myśl właściwych przepisów o rybactwie śródlądowym. Gospodarka rybacka na wodach powierzchniowych powinna wspierać ochronę gatunków krytycznie zagrożonych i zagrożonych oraz promować gatunki o pochodzeniu lokalnym prowadząc do uzyskania struktury gatunkowej i wiekowej ryb właściwej dla danego typu wód.</p>

Uwagi dotyczące obszaru	sprawujący nadzór nad obszarem nie dysponuje danymi, na podstawie których mógłby dokonać oceny obszaru, o której mowa w art. 349 ust. 14 pr.w.
15 (obszar chroniony)	
Nazwa obszaru	Otuliny Mazurskiego Parku Krajobrazowego - Ruciane-Nida
Typ obszaru	obszar chronionego krajobrazu
Kod INSPIRE obszaru	PL.ZIPOP.1393.OCHK.589
Podstawa prawna utworzenia obszaru	rozporządzenie Nr 37 Wojewody Warmińsko-Mazurskiego z dnia 12 lipca 2002 r. w sprawie wprowadzenia zakazów dotyczących obszarów chronionego krajobrazu na terenie województwa warmińsko-mazurskiego; rozporządzenie Nr 21 Wojewody Warmińsko-Mazurskiego w sprawie wprowadzenia obszarów chronionego krajobrazu na terenie województwa warmińsko-mazurskiego; rozporządzenie Nr 138 Wojewody Warmińsko-Mazurskiego z dnia 12 listopada 2008 r. w sprawie Obszaru Chronionego Krajobrazu Otuliny Mazurskiego Parku Krajobrazowego - Ruciane-Nida
Powierzchnia obszaru (całkowita) [ha]	1636.5
Udział obszaru w długości JCWP [%]	nie dotyczy
Udział obszaru w powierzchni zlewni JCWP [%]	1.51
Cel środowiskowy dla obszaru	Zachowanie wyróżniającego się krajobrazu o zróżnicowanych ekosystemach, jego potencjału dla turystyki i wypoczynku oraz funkcji korytarzy ekologicznych. Utrzymywanie, a w razie potrzeby podwyższanie poziomu wód gruntowych [w lasach], w szczególności na siedliskach wilgotnych i bagiennych, tj. w borach bagiennych, olsach i łągach. Zachowanie i utrzymywanie w stanie zbliżonym do naturalnego istniejących śródleśnych cieków, mokradeł, torfowisk [w lasach]. Zachowanie śródpolnych torfowisk, zabagnień, podmokłości oraz oczek wodnych [poza lasami]. Ograniczenie melioracji odwadniających, w tym regulowania odpływu wody z sieci rowów, tylko do realizowanych w ramach racjonalnej gospodarki rolnej, jednak z bezwzględnym zachowaniem w stanie nienaruszonym terenów podmokłych, w tym torfowisk i obszarów wodno-błotnych oraz obszarów źródliskowych cieków. Zachowanie i ochrona zbiorników wód powierzchniowych wraz z pasem roślinności okalającej, poza rowami melioracyjnymi. Ograniczenie wyznaczenia lokalizacji nowych wałów przeciwpowodziowych do rzeczywistej konieczności ochrony człowieka i jego mienia przed powodzią; w miarę możliwości wały należy lokalizować jak najdalej od koryta rzeki, wykorzystując naturalną rzeźbę terenu. Tworzenie stref buforowych wokół zbiorników wodnych w postaci pasów zadrzewień i zakrzewień, celem ograniczenia spływu substancji biogennej i zwiększenia różnorodności biologicznej. Ograniczenie prac regulacyjnych i utrzymaniowych rzek tylko do zakresu niezbędnego dla rzeczywistej ochrony przeciwpowodziowej. Zapewnienie swobodnej migracji rybom w ciekach poprzez budowę przepławek na istniejących i nowych budowach piętrzących. Utrzymanie i wprowadzanie zakrzewień i szuwarów wokół zbiorników wodnych, w szczególności starorzeczy i oczek wodnych jako bariery ograniczającej dostęp do linii brzegowej; utrzymanie lub tworzenie pasów zakrzewień i zadrzewień wzdłuż cieków jako naturalnej obudowy biologicznej ograniczającej spływ zanieczyszczeń z pól uprawnych. Ograniczenie działań powodujących obniżenie zwierciadła wód podziemnych, w szczególności budowy urządzeń drenarskich i rowów odwadniających na gruntach ornych, łąkach i pastwiskach w dolinach rzecznych oraz na krawędzi tarasów zalewowych i wysoczyzn. Zachowanie i ewentualne odtwarzanie korytarzy ekologicznych opartych o ekosystemy wodne, celem zachowania dróg migracji gatunków związanych z wodą. Zwiększanie retencji wodnej, przy czym zbiorniki małej retencji winny dodatkowo wzbogacać różnorodność biologiczną terenu, uwzględniając starorzecza i lokalne obniżenia terenu; w miarę możliwości technicznych i finansowych zalecane jest odtworzenie funkcji obszarów źródliskowych o dużych zdolnościach retencyjnych; w miarę możliwości należy zachowywać lub odtwarzać siedliska hydrogeniczne mające dużą rolę w utrzymaniu lokalnej różnorodności biologicznej. Gospodarka rybacka na wodach powierzchniowych wspomagająca ochronę gatunków krytycznie zagrożonych i zagrożonych oraz promująca gatunki o pochodzeniu lokalnym, prowadząca do uzyskania struktury gatunkowej i wiekowej ryb właściwej dla danego typu wód.
Uwagi dotyczące obszaru	sprawujący nadzór nad obszarem nie dysponuje danymi, na podstawie których mógłby dokonać oceny obszaru, o której mowa w art. 349 ust. 14 pr.w.
16 (obszar chroniony)	
Nazwa obszaru	Puszcza Piska
Typ obszaru	obszar Natura 2000
Kod INSPIRE obszaru	PL.ZIPOP.1393.N2K.PLB280008.B

Podstawa prawna utworzenia obszaru	rozporządzenie Ministra Środowiska z dnia 21 lipca 2004 r. w sprawie obszarów specjalnej ochrony ptaków Natura 2000 wraz z rozporządzeniami zmieniającymi
Powierzchnia obszaru (całkowita) [ha]	172802.21
Udział obszaru w długości JCWP [%]	79.43
Udział obszaru w powierzchni zlewni JCWP [%]	79.05
Cel środowiskowy dla obszaru	utrzymanie lub przywrócenie właściwego stanu ochrony przedmiotów ochrony – gatunki: <i>Acrocephalus arundinaceus</i> r, <i>Alcedo atthis</i> r, <i>Anas crecca</i> r, <i>Aquila pomarina</i> r, <i>Botaurus stellaris</i> r, <i>Bucephala clangula</i> r, <i>Chlidonias niger</i> r, <i>Ciconia ciconia</i> r, <i>Ciconia nigra</i> r, <i>Circus aeruginosus</i> r, <i>Crex crex</i> r, <i>Cygnus olor</i> r, <i>Grus grus</i> r, <i>Haliaeetus albicilla</i> p, <i>Ixobrychus minutus</i> r, <i>Larus ridibundus</i> r, <i>Mergus merganser</i> r, <i>Milvus migrans</i> r, <i>Milvus milvus</i> r, <i>Netta rufina</i> r, <i>Pandion haliaetus</i> r, <i>Phalacrocorax carbo sinensis</i> r, <i>Podiceps cristatus</i> r, <i>Porzana parva</i> r, <i>Porzana porzana</i> r, <i>Sterna hirundo</i> r, <i>Tetrao tetrix tetrix</i> p, <i>Tringa ochropus</i> r (dokładne dane zawiera tabela wymagań wodnych właściwego stanu ochrony gatunków Natura 2000)
Uwagi dotyczące obszaru	projekt dokumentacji PZO
17 (obszar chroniony)	
Nazwa obszaru	Ostoja Piska
Typ obszaru	obszar Natura 2000
Kod INSPIRE obszaru	PL.ZIPOP.1393.N2K.PLH280048.H
Podstawa prawna utworzenia obszaru	decyzja Komisji z dnia 10 stycznia 2011 r. w sprawie przyjęcia na mocy dyrektywy Rady 92/43/EWG czwartego zaktualizowanego wykazu terenów mających znaczenie dla Wspólnoty składających się na kontynentalny region biogeograficzny (notyfikowana jako dokument nr C(2010) 9669) (2011/64/UE); Decyzja wykonawcza Komisji (UE) 2022/231 z dnia 16 lutego 2022 r. w sprawie przyjęcia piętnastego zaktualizowanego wykazu terenów mających znaczenie dla Wspólnoty składających się na kontynentalny region biogeograficzny (notyfikowana jako dokument nr C(2022) 854)
Powierzchnia obszaru (całkowita) [ha]	57826.61
Udział obszaru w długości JCWP [%]	72.5
Udział obszaru w powierzchni zlewni JCWP [%]	48.16
Cel środowiskowy dla obszaru	utrzymanie lub przywrócenie właściwego stanu ochrony przedmiotów ochrony – siedlisko przyrodnicze: 3140, 3150, 3160, 6410, 7110, 7140, 7150, 7210, 91D0, 91E0; gatunki: <i>Cobitis taenia</i> , <i>Bombina bombina</i> , <i>Triturus cristatus</i> , <i>Emys orbicularis</i> , <i>Castor fiber</i> , <i>Lutra lutra</i> , <i>Leucorhina pectoralis</i> , <i>Vertigo angustior</i> , <i>Hamatocaulis vernicosus</i> (dokładne dane zawiera tabela wymagań wodnych właściwego stanu ochrony siedlisk i gatunków Natura 2000)
Uwagi dotyczące obszaru	dokumentacja PZO
18 (obszar chroniony)	
Nazwa obszaru	Mazurska Ostoja Żółwia Baranowo
Typ obszaru	obszar Natura 2000
Kod INSPIRE obszaru	PL.ZIPOP.1393.N2K.PLH280055.H
Podstawa prawna utworzenia obszaru	decyzja Komisji z dnia 10 stycznia 2011 r. w sprawie przyjęcia na mocy dyrektywy Rady 92/43/EWG czwartego zaktualizowanego wykazu terenów mających znaczenie dla Wspólnoty składających się na kontynentalny region biogeograficzny (notyfikowana jako dokument nr C(2010) 9669) (2011/64/UE); Decyzja wykonawcza Komisji (UE) 2022/231 z dnia 16 lutego 2022 r. w sprawie przyjęcia piętnastego zaktualizowanego wykazu terenów mających znaczenie dla Wspólnoty składających się na kontynentalny region biogeograficzny (notyfikowana jako dokument nr C(2022) 854); Ustanowienie planu zadań ochronnych obszaru: zarządzenie Regionalnego Dyrektora Ochrony Środowiska w Olsztynie z dnia 20 marca 2015 r. w sprawie ustanowienia planu zadań ochronnych dla obszaru Natura 2000 Mazurska Ostoja Żółwia Baranowo PLH280055 (Dz. Urz. Woj. Warm.-Maz. poz. 1038); zarządzenie Regionalnego Dyrektora Ochrony Środowiska w Olsztynie z dnia 20 maja 2016 r. zmieniające zarządzenie w sprawie ustanowienia planu zadań ochronnych dla obszaru Natura 2000 Mazurska Ostoja Żółwia Baranowo PLH280055 (Dz. Urz. Woj. Warm.-Maz. poz. 2210)
Powierzchnia obszaru (całkowita) [ha]	4305.1
Udział obszaru w długości JCWP [%]	0.04
Udział obszaru w powierzchni zlewni JCWP [%]	0.35

Cel środowiskowy dla obszaru	utrzymanie lub przywrócenie właściwego stanu ochrony przedmiotów ochrony – siedlisko przyrodnicze: 3150, 7230, 91D0; gatunki: Bombina bombina, Triturus cristatus, Emys orbicularis, Hamatocaulis vernicosus, Liparis loeselii (dokładne dane zawiera tabela wymagań wodnych właściwego stanu ochrony siedlisk i gatunków Natura 2000). Na lata 2015–2025: Zapewnienie właściwych warunków wodnych. Zapobieganie: spływom powierzchniowym zanieczyszczeń rolniczych i ścieków powodujące eutrofizację jezior; zaśmiecaniu zbiorników; intensywnej hodowli ryb; zmianom stosunków wodnych; obniżaniu poziomu wód gruntowych; przesuszeniu torfowisk; zmianom chemizmu wód; budowie zbiorników retencyjnych; zarybianiu bezodpływowych oczek
Uwagi dotyczące obszaru	dokumentacja PZO
19 (obszar chroniony)	
Nazwa obszaru	Bez Nazwy
Typ obszaru	pomnik przyrody
Kod INSPIRE obszaru	PL.ZIPOP.1393.PP.2810023.1044
Podstawa prawna utworzenia obszaru	Nieznana
Powierzchnia obszaru (całkowita) [ha]	3.8173
Udział obszaru w długości JCWP [%]	nie dotyczy
Udział obszaru w powierzchni zlewni JCWP [%]	0.01
Cel środowiskowy dla obszaru	Zachowanie tworu przyrody: Mokradło, stanowisko kłoci
Uwagi dotyczące obszaru	w obowiązującym aPGW dla obszaru nie jest ustalony cel środowiskowy, którego osiągnięcie można ocenić
20 (obszar chroniony)	
Nazwa obszaru	Jeziora Sorkwickie
Typ obszaru	zespół przyrodniczo-krajobrazowy
Kod INSPIRE obszaru	PL.ZIPOP.1393.ZPK.94
Podstawa prawna utworzenia obszaru	rozporządzenie nr 8 Wojewody Warmińsko-Mazurskiego z dnia 11 stycznia 2000 r. w sprawie wyznaczenia zespołu przyrodniczo-krajobrazowego; rozporządzenie nr 23 Wojewody Warmińsko-Mazurskiego z dnia 9 sierpnia 2007 r. w sprawie zespołu przyrodniczo-krajobrazowego „Jeziora Sorkwickie
Powierzchnia obszaru (całkowita) [ha]	4460
Udział obszaru w długości JCWP [%]	7.96
Udział obszaru w powierzchni zlewni JCWP [%]	5.99
Cel środowiskowy dla obszaru	Ochrona krajobrazu naturalnego i kulturowego; walorów widokowych lub estetycznych. Zachowanie walorów przyrodniczych i krajobrazowych terenów połodowcowych o zróżnicowanej rzeźbie i o szczególnych wartościach kulturowych.
Uwagi dotyczące obszaru	w obowiązującym aPGW dla obszaru nie jest ustalony cel środowiskowy, którego osiągnięcie można ocenić
21 (obszar chroniony)	
Nazwa obszaru	Rzeka Babant i Jezioro Białe
Typ obszaru	zespół przyrodniczo-krajobrazowy
Kod INSPIRE obszaru	PL.ZIPOP.1393.ZPK.99
Podstawa prawna utworzenia obszaru	rozporządzenie Nr 11 Wojewody Warmińsko-Mazurskiego z dnia 11 stycznia 2000 r. w sprawie uznania zespołu przyrodniczo-krajobrazowego; rozporządzenie Nr 26 Wojewody Warmińsko-Mazurskiego z dnia 9 sierpnia 2007 r. w sprawie zespołu przyrodniczo-krajobrazowego „Rzeka Babant i Jezioro Białe”; rozporządzenie Nr 62 Wojewody Warmińsko-Mazurskiego z dnia 16 października 2008 r. zmieniające rozporządzenie w sprawie zespołu przyrodniczo-krajobrazowego „Rzeka Babant i Jezioro Białe”; Uchwała Nr X/61/2011 Rady Gminy Sorkwity z dnia 29 czerwca 2011 r. w sprawie zmiany rozporządzenia Nr 26 Wojewody Warmińsko-Mazurskiego z dnia 9 sierpnia 2007 r. w sprawie zespołu przyrodniczo-krajobrazowego „Rzeka Babant i Jezioro Białe”
Powierzchnia obszaru (całkowita) [ha]	12458
Udział obszaru w długości JCWP [%]	24.73

Udział obszaru w powierzchni zlewni JCWP [%]	17.01
Cel środowiskowy dla obszaru	Ochrona krajobrazu naturalnego i kulturowego; walorów widokowych lub estetycznych. Zachowanie walorów przyrodniczych i krajobrazowych terenów polodowcowych o zróżnicowanej rzeźbie i szczególnych wartościach kulturowych.
Uwagi dotyczące obszaru	w obowiązującym aPGW dla obszaru nie jest ustalony cel środowiskowy, którego osiągnięcie można ocenić
22 (obszar chroniony)	
Nazwa obszaru	Zyzdrój
Typ obszaru	zespół przyrodniczo-krajobrazowy
Kod INSPIRE obszaru	PL.ZIPOP.1393.ZPK.104
Podstawa prawna utworzenia obszaru	rozporządzenie Nr 9 Wojewody Warmińsko-Mazurskiego z dnia 11 stycznia 2000 r. w sprawie wyznaczenia zespołu przyrodniczo-krajobrazowego; rozporządzenie Nr 24 Wojewody Warmińsko-Mazurskiego z dnia 9 sierpnia 2007 r. w sprawie zespołu przyrodniczo-krajobrazowego „Zyzdrój”;
Powierzchnia obszaru (całkowita) [ha]	1335
Udział obszaru w długości JCWP [%]	4.96
Udział obszaru w powierzchni zlewni JCWP [%]	1.8
Cel środowiskowy dla obszaru	Ochrona krajobrazu naturalnego i kulturowego; walorów widokowych lub estetycznych. Zachowanie walorów przyrodniczych i krajobrazowych terenów polodowcowych o zróżnicowanej rzeźbie i o szczególnych wartościach kulturowych.
Uwagi dotyczące obszaru	w obowiązującym aPGW dla obszaru nie jest ustalony cel środowiskowy, którego osiągnięcie można ocenić
23 (obszar chroniony)	
Nazwa obszaru	Zaułek
Typ obszaru	użytek ekologiczny
Kod INSPIRE obszaru	PL.ZIPOP.1393.UE.2810042.107
Podstawa prawna utworzenia obszaru	rozporządzenie Nr 43 Wojewody Olsztyńskiego z dnia 10 kwietnia 1992 w sprawie uznania obiektów i obszarów podlegających ochronie za pomniki przyrody oraz użytki ekologiczne; rozporządzenie Nr 87 Wojewody Warmińsko-Mazurskiego z dnia 28 października 2008 w sprawie użytku ekologicznego „Zaułek”; rozporządzenie Nr 20 Wojewody Warmińsko-Mazurskiego z dnia 30 lipca 2009 w sprawie ustanowienia użytku ekologicznego „Zaułek
Powierzchnia obszaru (całkowita) [ha]	26.8022
Udział obszaru w długości JCWP [%]	nie dotyczy
Udział obszaru w powierzchni zlewni JCWP [%]	0.04
Cel środowiskowy dla obszaru	Zachowanie przedmiotów ochrony: natur. zb. wodny; jeziorko, siedl. przyr. 3160; 7110; 91D0
Uwagi dotyczące obszaru	w obowiązującym aPGW dla obszaru nie jest ustalony cel środowiskowy, którego osiągnięcie można ocenić
24 (obszar chroniony)	
Nazwa obszaru	Gajne
Typ obszaru	użytek ekologiczny
Kod INSPIRE obszaru	PL.ZIPOP.1393.UE.2810042.19
Podstawa prawna utworzenia obszaru	rozporządzenie Nr 20 Wojewody Warmińsko-Mazurskiego z dnia 29 marca 2002 w sprawie uznania za użytek ekologiczny
Powierzchnia obszaru (całkowita) [ha]	65.641
Udział obszaru w długości JCWP [%]	0.33
Udział obszaru w powierzchni zlewni JCWP [%]	0.09
Cel środowiskowy dla obszaru	Zachowanie przedmiotów ochrony: jeziorko, ciek, mułowiska, namuliska i podmokliska; gytiowiska
Uwagi dotyczące obszaru	w obowiązującym aPGW dla obszaru nie jest ustalony cel środowiskowy, którego osiągnięcie można ocenić
25 (obszar chroniony)	

Nazwa obszaru	Bażyňa
Typ obszaru	użytek ekologiczny
Kod INSPIRE obszaru	PL.ZIPOP.1393.UE.2810023.4
Podstawa prawna utworzenia obszaru	rozporządzenie Nr 19 Wojewody Warmińsko-Mazurskiego z dnia 30 lipca 2009 w sprawie ustanowienia użytku ekologicznego „Bażyňa”
Powierzchnia obszaru (całkowita) [ha]	14.5101
Udział obszaru w długości JCWP [%]	nie dotyczy
Udział obszaru w powierzchni zlewni JCWP [%]	0.02
Cel środowiskowy dla obszaru	Zachowanie przedmiotów ochrony: bagno torf.; torfowiska niskie; gytiowiska, siedl. przyr. 7110
Uwagi dotyczące obszaru	w obowiązującym aPGW dla obszaru nie jest ustalony cel środowiskowy, którego osiągnięcie można ocenić

26 (obszar chroniony)

Nazwa obszaru	Duży Róg
Typ obszaru	użytek ekologiczny
Kod INSPIRE obszaru	PL.ZIPOP.1393.UE.2810042.16
Podstawa prawna utworzenia obszaru	rozporządzenie Nr 54 Wojewody Olsztyńskiego z dnia 16 czerwca 1998 w sprawie uznania za użytki ekologiczne; rozporządzenie Nr 117 Wojewody Warmińsko-Mazurskiego z dnia 4 listopada 2008 w sprawie użytku ekologicznego „Duży Róg”; rozporządzenie Nr 66 Wojewody Warmińsko-Mazurskiego z dnia 30 lipca 2009 w sprawie ustanowienia użytku ekologicznego „Duży Róg”
Powierzchnia obszaru (całkowita) [ha]	2.1627
Udział obszaru w długości JCWP [%]	nie dotyczy
Udział obszaru w powierzchni zlewni JCWP [%]	0.003
Cel środowiskowy dla obszaru	Zachowanie przedmiotów ochrony: oczko śródl.; jeziorko
Uwagi dotyczące obszaru	w obowiązującym aPGW dla obszaru nie jest ustalony cel środowiskowy, którego osiągnięcie można ocenić

27 (obszar chroniony)

Nazwa obszaru	Dziegiarek
Typ obszaru	użytek ekologiczny
Kod INSPIRE obszaru	PL.ZIPOP.1393.UE.2810042.17
Podstawa prawna utworzenia obszaru	rozporządzenie Nr 54 Wojewody Olsztyńskiego z dnia 16 czerwca 1998 w sprawie uznania za użytki ekologiczne; rozporządzenie Nr 79 Wojewody Warmińsko-Mazurskiego z dnia 16 października 2008 w sprawie użytku ekologicznego „Dziegiarek”; rozporządzenie Nr 50 Wojewody Warmińsko-Mazurskiego z dnia 30 lipca 2009 w sprawie ustanowienia użytku ekologicznego „Dziegiarek”
Powierzchnia obszaru (całkowita) [ha]	1.8883
Udział obszaru w długości JCWP [%]	nie dotyczy
Udział obszaru w powierzchni zlewni JCWP [%]	0.003
Cel środowiskowy dla obszaru	Zachowanie przedmiotów ochrony: oczko śródl.; jeziorko
Uwagi dotyczące obszaru	w obowiązującym aPGW dla obszaru nie jest ustalony cel środowiskowy, którego osiągnięcie można ocenić

28 (obszar chroniony)

Nazwa obszaru	Klimont
Typ obszaru	użytek ekologiczny
Kod INSPIRE obszaru	PL.ZIPOP.1393.UE.2810042.38
Podstawa prawna utworzenia obszaru	rozporządzenie Nr 54 Wojewody Olsztyńskiego z dnia 16 czerwca 1998 w sprawie uznania za użytki ekologiczne; rozporządzenie Nr 77 Wojewody Warmińsko-Mazurskiego z dnia 16 października 2008 w sprawie użytku ekologicznego „Klimont”; rozporządzenie Nr 34 Wojewody Warmińsko-Mazurskiego z dnia 30 lipca 2009 w sprawie ustanowienia użytku ekologicznego „Klimont”
Powierzchnia obszaru (całkowita) [ha]	12.2425

Udział obszaru w długości JCWP [%]	nie dotyczy
Udział obszaru w powierzchni zlewni JCWP [%]	0.02
Cel środowiskowy dla obszaru	Zachowanie przedmiotów ochrony: oczko śródl.; jezioro,
Uwagi dotyczące obszaru	w obowiązującym aPGW dla obszaru nie jest ustalony cel środowiskowy, którego osiągnięcie można ocenić
29 (obszar chroniony)	
Nazwa obszaru	Klimontek
Typ obszaru	użytek ekologiczny
Kod INSPIRE obszaru	PL.ZIPOP.1393.UE.2810042.39
Podstawa prawna utworzenia obszaru	rozporządzenie Nr 54 Wojewody Olsztyńskiego z dnia 16 czerwca 1998 w sprawie uznania za użytki ekologiczne; rozporządzenie Nr 78 Wojewody Warmińsko-Mazurskiego z dnia 16 października 2008 w sprawie użytku ekologicznego „Klimontek”; rozporządzenie Nr 23 Wojewody Warmińsko-Mazurskiego z dnia 30 lipca 2009 w sprawie ustanowienia użytku ekologicznego „Klimontek”
Powierzchnia obszaru (całkowita) [ha]	0.3626
Udział obszaru w długości JCWP [%]	nie dotyczy
Udział obszaru w powierzchni zlewni JCWP [%]	0.0005
Cel środowiskowy dla obszaru	Zachowanie przedmiotów ochrony: oczko śródl.; jezioro
Uwagi dotyczące obszaru	w obowiązującym aPGW dla obszaru nie jest ustalony cel środowiskowy, którego osiągnięcie można ocenić
30 (obszar chroniony)	
Nazwa obszaru	Kruczek Mały
Typ obszaru	użytek ekologiczny
Kod INSPIRE obszaru	PL.ZIPOP.1393.UE.2810042.45
Podstawa prawna utworzenia obszaru	rozporządzenie Nr 54 Wojewody Olsztyńskiego z dnia 16 czerwca 1998 w sprawie uznania za użytki ekologiczne; rozporządzenie Nr 121 Wojewody Warmińsko-Mazurskiego z dnia 4 listopada 2008 w sprawie użytku ekologicznego „Kruczek Mały”; rozporządzenie Nr 65 Wojewody Warmińsko-Mazurskiego z dnia 30 lipca 2009 w sprawie ustanowienia użytku ekologicznego „Kruczek Mały”
Powierzchnia obszaru (całkowita) [ha]	2.5686
Udział obszaru w długości JCWP [%]	nie dotyczy
Udział obszaru w powierzchni zlewni JCWP [%]	0.003
Cel środowiskowy dla obszaru	Zachowanie przedmiotów ochrony: oczko śródl.; jezioro
Uwagi dotyczące obszaru	w obowiązującym aPGW dla obszaru nie jest ustalony cel środowiskowy, którego osiągnięcie można ocenić
31 (obszar chroniony)	
Nazwa obszaru	Kruczy Stawek
Typ obszaru	użytek ekologiczny
Kod INSPIRE obszaru	PL.ZIPOP.1393.UE.2810042.47
Podstawa prawna utworzenia obszaru	rozporządzenie Nr 54 Wojewody Olsztyńskiego z dnia 16 czerwca 1998 w sprawie uznania za użytki ekologiczne; rozporządzenie Nr 120 Wojewody Warmińsko-Mazurskiego z dnia 4 listopada 2008 w sprawie użytku ekologicznego „Kruczy Stawek”; rozporządzenie Nr 59 Wojewody Warmińsko-Mazurskiego z dnia 30 lipca 2009 w sprawie ustanowienia użytku ekologicznego „Kruczy Stawek”
Powierzchnia obszaru (całkowita) [ha]	0.4896
Udział obszaru w długości JCWP [%]	nie dotyczy
Udział obszaru w powierzchni zlewni JCWP [%]	0.001
Cel środowiskowy dla obszaru	Zachowanie przedmiotów ochrony: oczko śródl.; jezioro
Uwagi dotyczące obszaru	w obowiązującym aPGW dla obszaru nie jest ustalony cel środowiskowy, którego osiągnięcie można ocenić

32 (obszar chroniony)

Nazwa obszaru	Łabędzie
Typ obszaru	użytek ekologiczny
Kod INSPIRE obszaru	PL.ZIPOP.1393.UE.2810042.50
Podstawa prawna utworzenia obszaru	rozporządzenie Nr 54 Wojewody Olsztyńskiego z dnia 16 czerwca 1998 w sprawie uznania za użytki ekologiczne; rozporządzenie Nr 69 Wojewody Warmińsko-Mazurskiego z dnia 16 października 2008 w sprawie użytku ekologicznego „Łabędzie”; rozporządzenie Nr 53 Wojewody Warmińsko-Mazurskiego z dnia 30 lipca 2009 w sprawie ustanowienia użytku ekologicznego „Łabędzie”
Powierzchnia obszaru (całkowita) [ha]	7.2764
Udział obszaru w długości JCWP [%]	nie dotyczy
Udział obszaru w powierzchni zlewni JCWP [%]	0.01
Cel środowiskowy dla obszaru	Zachowanie przedmiotów ochrony: oczko śródl.; jezioro
Uwagi dotyczące obszaru	w obowiązującym aPGW dla obszaru nie jest ustalony cel środowiskowy, którego osiągnięcie można ocenić

33 (obszar chroniony)

Nazwa obszaru	Ławny Lasek
Typ obszaru	użytek ekologiczny
Kod INSPIRE obszaru	PL.ZIPOP.1393.UE.2810042.51
Podstawa prawna utworzenia obszaru	rozporządzenie Nr 54 Wojewody Olsztyńskiego z dnia 16 czerwca 1998 w sprawie uznania za użytki ekologiczne; rozporządzenie Nr 66 Wojewody Warmińsko-Mazurskiego z dnia 16 października 2008 w sprawie użytku ekologicznego „Ławny Lasek”; rozporządzenie Nr 78 Wojewody Warmińsko-Mazurskiego z dnia 30 lipca 2009 w sprawie ustanowienia użytku ekologicznego „Ławny Lasek”
Powierzchnia obszaru (całkowita) [ha]	2.5095
Udział obszaru w długości JCWP [%]	nie dotyczy
Udział obszaru w powierzchni zlewni JCWP [%]	0.003
Cel środowiskowy dla obszaru	Zachowanie przedmiotów ochrony: oczko śródl.; jezioro, torfowiska niskie
Uwagi dotyczące obszaru	w obowiązującym aPGW dla obszaru nie jest ustalony cel środowiskowy, którego osiągnięcie można ocenić

34 (obszar chroniony)

Nazwa obszaru	Mały Róg
Typ obszaru	użytek ekologiczny
Kod INSPIRE obszaru	PL.ZIPOP.1393.UE.2810042.58
Podstawa prawna utworzenia obszaru	rozporządzenie Nr 54 Wojewody Olsztyńskiego z dnia 16 czerwca 1998 w sprawie uznania za użytki ekologiczne; rozporządzenie Nr 118 Wojewody Warmińsko-Mazurskiego z dnia 4 listopada 2008 w sprawie użytku ekologicznego „Mały Róg”; rozporządzenie Nr 67 Wojewody Warmińsko-Mazurskiego z dnia 30 lipca 2009 w sprawie ustanowienia użytku ekologicznego „Mały Róg”
Powierzchnia obszaru (całkowita) [ha]	1.3398
Udział obszaru w długości JCWP [%]	nie dotyczy
Udział obszaru w powierzchni zlewni JCWP [%]	0.002
Cel środowiskowy dla obszaru	Zachowanie przedmiotów ochrony: oczko śródl.; jezioro
Uwagi dotyczące obszaru	w obowiązującym aPGW dla obszaru nie jest ustalony cel środowiskowy, którego osiągnięcie można ocenić

35 (obszar chroniony)

Nazwa obszaru	Piekietko
Typ obszaru	użytek ekologiczny
Kod INSPIRE obszaru	PL.ZIPOP.1393.UE.2810042.71

Podstawa prawna utworzenia obszaru	rozporządzenie Nr 54 Wojewody Olsztyńskiego z dnia 16 czerwca 1998 w sprawie uznania za użytki ekologiczne; rozporządzenie Nr 72 Wojewody Warmińsko-Mazurskiego z dnia 16 października 2008 w sprawie użytku ekologicznego „Piekietko”; rozporządzenie Nr 35 Wojewody Warmińsko-Mazurskiego z dnia 30 lipca 2009 w sprawie ustanowienia użytku ekologicznego „Piekietko”
Powierzchnia obszaru (całkowita) [ha]	1.41
Udział obszaru w długości JCWP [%]	nie dotyczy
Udział obszaru w powierzchni zlewni JCWP [%]	0.002
Cel środowiskowy dla obszaru	Zachowanie przedmiotów ochrony: oczko śródl.; jezioro
Uwagi dotyczące obszaru	w obowiązującym aPGW dla obszaru nie jest ustalony cel środowiskowy, którego osiągnięcie można ocenić
36 (obszar chroniony)	
Nazwa obszaru	Kruczek
Typ obszaru	użytek ekologiczny
Kod INSPIRE obszaru	PL.ZIPOP.1393.UE.2810042.44
Podstawa prawna utworzenia obszaru	rozporządzenie Nr 54 Wojewody Olsztyńskiego z dnia 16 czerwca 1998 w sprawie uznania za użytki ekologiczne; rozporządzenie Nr 74 Wojewody Warmińsko-Mazurskiego z dnia 16 października 2008 w sprawie użytku ekologicznego „Kruczek”; rozporządzenie Nr 77 Wojewody Warmińsko-Mazurskiego z dnia 30 lipca 2009 w sprawie ustanowienia użytku ekologicznego „Kruczek”
Powierzchnia obszaru (całkowita) [ha]	4.2467
Udział obszaru w długości JCWP [%]	nie dotyczy
Udział obszaru w powierzchni zlewni JCWP [%]	0.01
Cel środowiskowy dla obszaru	Zachowanie przedmiotów ochrony: oczko śródl.; jezioro
Uwagi dotyczące obszaru	w obowiązującym aPGW dla obszaru nie jest ustalony cel środowiskowy, którego osiągnięcie można ocenić
37 (obszar chroniony)	
Nazwa obszaru	Kruczy Staw
Typ obszaru	użytek ekologiczny
Kod INSPIRE obszaru	PL.ZIPOP.1393.UE.2810042.46
Podstawa prawna utworzenia obszaru	rozporządzenie Nr 54 Wojewody Olsztyńskiego z dnia 16 czerwca 1998 w sprawie uznania za użytki ekologiczne; rozporządzenie Nr 119 Wojewody Warmińsko-Mazurskiego z dnia 4 listopada 2008 w sprawie użytku ekologicznego „Kruczy Staw”; rozporządzenie Nr 61 Wojewody Warmińsko-Mazurskiego z dnia 30 lipca 2009 w sprawie ustanowienia użytku ekologicznego „Kruczy Staw”
Powierzchnia obszaru (całkowita) [ha]	2.0184
Udział obszaru w długości JCWP [%]	nie dotyczy
Udział obszaru w powierzchni zlewni JCWP [%]	0.003
Cel środowiskowy dla obszaru	Zachowanie przedmiotów ochrony: oczko śródl.; jezioro
Uwagi dotyczące obszaru	w obowiązującym aPGW dla obszaru nie jest ustalony cel środowiskowy, którego osiągnięcie można ocenić
38 (obszar chroniony)	
Nazwa obszaru	Łąki Morysie
Typ obszaru	użytek ekologiczny
Kod INSPIRE obszaru	PL.ZIPOP.1393.UE.2810042.54
Podstawa prawna utworzenia obszaru	rozporządzenie Nr 124 Wojewody Olsztyńskiego z dnia 28 maja 1997 w sprawie uznania za użytek ekologiczny obszaru nieużytkowanych łąk pn. „Łąki Morysie” gm. Piecki; rozporządzenie Nr 59 Wojewody Warmińsko-Mazurskiego z dnia 18 września 2008 w sprawie użytku ekologicznego „Łąki Morysie”; rozporządzenie Nr 52 Wojewody Warmińsko-Mazurskiego z dnia 30 lipca 2009 w sprawie ustanowienia użytku ekologicznego „Łąki Morysie”
Powierzchnia obszaru (całkowita) [ha]	19.5901

Udział obszaru w długości JCWP [%]	nie dotyczy
Udział obszaru w powierzchni zlewni JCWP [%]	0.03
Cel środowiskowy dla obszaru	Zachowanie przedmiotów ochrony: torfowiska niskie, siedl. przyr. 6410
Uwagi dotyczące obszaru	w obowiązującym aPGW dla obszaru nie jest ustalony cel środowiskowy, którego osiągnięcie można ocenić

39 (obszar chroniony)

Nazwa obszaru	Łąka Krutynia
Typ obszaru	użytek ekologiczny
Kod INSPIRE obszaru	PL.ZIPOP.1393.UE.2816043.52
Podstawa prawna utworzenia obszaru	rozporządzenie Nr 27/93 Wojewody Suwalskiego z dnia 26 kwietnia 1993 w sprawie uznania za użytki ekologiczne pozostałości ekosystemów; rozporządzenie Nr 99 Wojewody Warmińsko-Mazurskiego z dnia 28 października 2008 w sprawie użytku ekologicznego „Łąka Krutynia”; rozporządzenie Nr 57 Wojewody Warmińsko-Mazurskiego z dnia 30 lipca 2009 w sprawie ustanowienia użytku ekologicznego „Łąka Krutynia”
Powierzchnia obszaru (całkowita) [ha]	6.7519
Udział obszaru w długości JCWP [%]	nie dotyczy
Udział obszaru w powierzchni zlewni JCWP [%]	0.01
Cel środowiskowy dla obszaru	Zachowanie przedmiotów ochrony: torfowiska niskie
Uwagi dotyczące obszaru	w obowiązującym aPGW dla obszaru nie jest ustalony cel środowiskowy, którego osiągnięcie można ocenić

Obszary przeznaczone do ochrony gatunków zwierząt wodnych o znaczeniu gospodarczym

Czy występują?	TAK - występują obszary przeznaczone do ochrony gatunków zwierząt wodnych o znaczeniu gospodarczym
Podstawa prawna utworzenia obszaru przeznaczonego do ochrony	Rozporządzenie Ministra Rolnictwa i Rozwoju Wsi z dnia 6 maja 2021 r. w sprawie określenia gatunków zwierząt wodnych o znaczeniu gospodarczym oraz obszarów przeznaczonych do ochrony tych gatunków
Cel dla obszaru przeznaczonego do ochrony	zapewnienie drożności dla migracji gatunków zwierząt wodnych o znaczeniu gospodarczym

Gatunek chroniony

Gatunek, którego obszar dotyczy	węgorz europejski (<i>Anguilla anguilla</i>)
Nazwa obszaru przeznaczonego do ochrony	Krutynia (na całej długości)
Udział obszaru przeznaczonego do ochrony w długości JCWP [%]	47.1

8. CEL ŚRODOWISKOWY

Stan/potencjał ekologiczny	dobry stan ekologiczny; zapewnienie drożności cieku według wymagań gatunków chronionych; zapewnienie drożności cieku dla migracji gatunków o znaczeniu gospodarczym na odcinku cieku głównego Krutynia w obrębie JCWP (dla węgorza europejskiego)
Stan chemiczny	dobry stan chemiczny
Wymagania dla elementów biologicznych	
Podstawa wymagania	rozporządzenie Ministra Infrastruktury z dnia 25.06.2021 r. w sprawie klasyfikacji stanu ekologicznego, potencjału ekologicznego i stanu chemicznego oraz sposobu klasyfikacji stanu jednolitych części wód powierzchniowych, a także środowiskowych norm jakości dla substancji priorytetowych (Dz.U. 2021 poz. 1475) oraz załącznik IIaPGW prezentujący wartości graniczne SCW i SZCW
Parametry charakteryzujące cel środowiskowy	
Fitoplankton - Indeks IFPL	≥ 0,79
Fitobentos - Indeks okrzemkowy (IO)	> 0,39
Makrofity - Makrofityowy indeks rzeczny (MIR)	≥ 0,663
Makrobezkręgowce bentosowe - Indeks MMI_PL	≥ 0,687

Ichtyofauna

Indeks EFI+PL dla rzek z dominacją ryb łososiowatych (Salmonid)	nie ustala się
Indeks EFI+PL dla rzek z dominacją ryb karpiowatych (Cyprinid)	
Brodzenie	nie ustala się
Połów z łodzi	nie ustala się
Wskaźnik IBI_PL	≥0,646 (jeżeli stwierdzono brak ryb, jednolitej części wód rzecznych nadaje się klasę V)
Klasa elementów biologicznych	klasa II

Wymagania dla elementów fizykochemicznych

Podstawa wymagania	rozporządzenie Ministra Infrastruktury z dnia 25.06.2021 r. w sprawie klasyfikacji stanu ekologicznego, potencjału ekologicznego i stanu chemicznego oraz sposobu klasyfikacji stanu jednolitych części wód powierzchniowych, a także środowiskowych norm jakości dla substancji priorytetowych (Dz.U. 2021 poz. 1475)
Parametry charakteryzujące cel środowiskowy	
Tlen rozpuszczony (mgO ₂ /l)	≥7,5
BZT ₅ (mgO ₂ /l)	≤3,8
OWO (mgC/l)	≤12,1
Przewodność w 20oC (uS/cm)	≤480
Azot amonowy (mgN-NH ₄ /l)	≤0,3
Azot azotanowy (mgN-NO ₃ /l)	≤1,3
Azot ogólny (mgN/l)	≤2,5
Fosfor fosforanowy (V) (ortofosforanowy) (mg P-PO ₄ /l)	≤0,08
Fosfor ogólny (mgP/l)	≤0,3
Specyficzne zanieczyszczenia syntetyczne i niesyntetyczne	spełnienie wymagań załącznika 11 z rozporządzenia Ministra Infrastruktury z dnia 25.06.2021 r. w sprawie klasyfikacji stanu ekologicznego, potencjału ekologicznego i stanu chemicznego oraz sposobu klasyfikacji stanu jednolitych części wód powierzchniowych, a także środowiskowych norm jakości dla substancji priorytetowych (Dz.U. 2021 poz. 1475)

Wymagania dla elementów hydromorfologicznych

Podstawa wymagania	rozporządzenie Ministra Infrastruktury z dnia 25.06.2021 r. w sprawie klasyfikacji stanu ekologicznego, potencjału ekologicznego i stanu chemicznego oraz sposobu klasyfikacji stanu jednolitych części wód powierzchniowych, a także środowiskowych norm jakości dla substancji priorytetowych (Dz.U. 2021 poz. 1475)
Parametry charakteryzujące cel środowiskowy	
Hydromorfologiczny indeks rzeczny (HIR)	≥0,639 (dla cieków o szerokości koryta ≤30 m) ≥0,613 (dla cieków o szerokości koryta >30 m)

Wymagania dla wskaźników chemicznych

Podstawa wymagania	rozporządzenie Ministra Infrastruktury z dnia 25.06.2021 r. w sprawie klasyfikacji stanu ekologicznego, potencjału ekologicznego i stanu chemicznego oraz sposobu klasyfikacji stanu jednolitych części wód powierzchniowych, a także środowiskowych norm jakości dla substancji priorytetowych (Dz.U. 2021 poz. 1475)
Parametry charakteryzujące cel środowiskowy	spełnienie wymagań załącznika nr 14 rozporządzenia Ministra Infrastruktury z dnia 25.06.2021 r. w sprawie klasyfikacji stanu ekologicznego, potencjału ekologicznego i stanu chemicznego oraz sposobu klasyfikacji stanu jednolitych części wód powierzchniowych, a także środowiskowych norm jakości dla substancji priorytetowych (Dz.U. 2021 poz. 1475)

Wymagania dla obszarów chronionych będących jednolitymi częściami wód, przeznaczonymi do poboru wody na potrzeby zaopatrzenia ludności w wodę przeznaczoną do spożycia (wymagania dotyczą miejsc poboru wody)

Podstawa wymagania	NIE – JCWP nieprzeznaczona do poboru wody na potrzeby zaopatrzenia ludności w wodę przeznaczoną do spożycia przez ludzi
--------------------	---

Wymagania dla obszarów chronionych będących jednolitymi częściami wód przeznaczonymi do celów rekreacyjnych, w tym kąpieliskowych (wymagania dotyczą fragmentu wód wykorzystywanego do celów kąpieliskowych)

Podstawa wymagania	NIE - JCWP nieprzeznaczona do celów rekreacyjnych, w tym kąpieliskowych
Wymagania dla obszarów wrażliwych na eutrofizację wywołaną zanieczyszczeniami pochodzącymi ze źródeł komunalnych, rozumianą jako wzbogacanie wód biogenami, w szczególności związkami azotu lub fosforu, powodującymi przyspieszony wzrost glonów oraz wyższych form życia roślinnego, w wyniku którego następują niepożądane zakłócenia biologicznych stosunków w środowisku wodnym oraz pogorszenie jakości tych wód	brak dodatkowych wymagań
Wymagania w odniesieniu do JCWP, wynikające z wymagań dla obszarów przyrodniczych	
Przepływ (wylewy)	ponadkorytowy charakter przepływu Q50 i niezredukowana antropogenicznie częstotliwość jego występowania (wylewy potrzebne dla: 91EO w Ostoja Piska PLH280048)
Trasa migracji ryb dwuśrodowiskowych od morza do obszaru chroniącego ich tarliska	nie dotyczy
Drożność wg wymagań bolenia lub brzanki (brak przeszkód >0,30m), odcinek 50 km	nie dotyczy
Drożność wg wymagań minogów (brak przeszkód >0,15m), odcinek 20 km	nie dotyczy
Drożność wg wymagań: kietbia Kesslera, kietbia białopletwego, głowacza białopletwego, kozy, kozy złotawej, piskorza lub różanki (brak przeszkód >0,1m), odcinek 10 km	drożność wg wymagań małych ryb chronionych - przedmiotów ochrony w obsz. Natura 2000: Ostoja Piska PLH280048
Stan hydromorfologii wg wymogów rzek włosienicznikowych (HQA >= 50 i HMS <=20, con. 3 naturalne elementy morfologiczne)	nie dotyczy
Obszary chronione przeznaczone do ochrony siedlisk lub gatunków, ustanowionych w ustawie o ochronie przyrody, dla których utrzymanie lub poprawa stanu wód jest ważnym czynnikiem w ich ochronie- wymagania dla obszarów chronionych	spełnienie celu wskazanego w rejestrze wykazu obszarów chronionych do ochrony siedlisk i gatunków dla obszarów przypisanych JCWP
Wymagania dla obszarów przeznaczonych do ochrony gatunków zwierząt wodnych o znaczeniu gospodarczym	zapewnienie drożności dla migracji gatunków zwierząt wodnych o znaczeniu gospodarczym
Postęp w osiąganiu celów środowiskowych JCWP w porównaniu do aPGW 2016 r. (wg oceny stanu wód za lata 2014-2019) Ocena postępu według podziału jednostek planistycznych aPGW (2016)	
Stan/potencjał ekologiczny	RW200025264299 - cel nieosiągnięty - pogorszenie do stanu złego
Stan chemiczny	RW200025264299 - cel nieosiągnięty - pogorszenie do stanu złego

9. ODSTĘPSTWA OD OSIĄGNIĘCIA CELÓW ŚRODOWISKOWYCH JCWP

9.1. Przyczyna odstępstwa od osiągnięcia celów środowiskowych, tj. przyczyna złego stanu wód (lub zagrożenia osiągnięcia celu środowiskowego – w przypadku niemonitorowanych JCWP)

Warunki naturalne	
Potencjał sorpcyjny - wrażliwość zlewni na presję antropogeniczną wyrażona w skali od 1 do 5 (5 - najmniejsza odporność)	2 - podwyższony
Czy JCWP cechuje się naturalną podatnością na presję wskutek niekorzystnych wartości potencjału sorpcyjnego	NIE - JCWP nie cechuje się naturalną podatnością na presję wskutek niekorzystnych wartości potencjału sorpcyjnego
Susza	słabo i umiarkowanie zagrożone suszą
Brak przepływu	brak ryzyka
Wskaźniki, dla których osiągnięcie celu środowiskowego jest determinowane przez warunki naturalne	



Fizykochemiczne	nie dotyczy
Biologiczne	nie dotyczy
Chemiczne	nie dotyczy

Presja pochodząca z innej/innych JCWP

Nazwa i kod JCWP	nie dotyczy (nie dotyczy)
Wskaźniki, dla których cel środowiskowy jest zagrożony przez presję z innej/innych JCWP	
Charakteryzujące warunki biogenne (substancje biogenne)	nie dotyczy
Zasolenie (przewodność)	nie dotyczy
Syntetyczne i niesyntetyczne substancje zanieczyszczające	nie dotyczy
Biologiczne	nie dotyczy
Chemiczne	nie dotyczy

Antropopresja w obrębie zlewni

Główne źródło presji troficznych	nie dotyczy
Główne źródło presji zasalających	nie dotyczy
Główne źródło presji z grupy syntetycznych i niesyntetycznych substancji zanieczyszczających	nie dotyczy
Główne źródło presji hydromorfologicznych	prostowanie koryta - rzeki główne, - rzeki pozostałe, budowle piętrzące rg
Główne źródło presji chemicznych	nie dotyczy
Wskaźniki, dla których cel środowiskowy jest zagrożony przez presję występującą w zlewni JCWP	
Fizykochemiczne	nie dotyczy
Biologiczne	nie dotyczy
Chemiczne	nie dotyczy

9.2. Skuteczność programu działań

Możliwe osiągnięcie celu środowiskowego (wskazanie do odroczenia w czasie terminu osiągnięcia celów środowiskowych, tj. do odstąpienia czasowego w trybie art. 4 ust. 4 RDW)

Wskaźniki stanu wód, dla których program działań daje wysoki stopień pewności na osiągnięcie celów środowiskowych do 2027 r.

Fizykochemiczne	nie dotyczy
Biologiczne	nie dotyczy
Chemiczne	nie dotyczy

Wskaźniki stanu wód, dla których program działań daje wysoki stopień pewności na osiągnięcie celów środowiskowych po 2027 r.

Fizykochemiczne	nie dotyczy
Biologiczne	nie dotyczy
Chemiczne	nie dotyczy

Brak możliwości osiągnięcia celów środowiskowych (wskazanie do złagodzenia celów środowiskowych, tj. do odstąpienia w trybie art. 4 ust. 5 RDW)

Wskaźniki stanu wód, dla których program działań (przy założeniu jego pełnego wdrożenia) nie daje wysokiego stopnia pewności osiągnięcia celów środowiskowych

Fizykochemiczne	nie dotyczy
Biologiczne	nie dotyczy
Chemiczne	nie dotyczy

9.3. Odroczenie w czasie terminu osiągnięcia celu środowiskowego (odstąpienie czasowe w trybie art. 4 ust. 4 RDW)

Czy ustanowiono odstąpienie?	Nie, dla danej JCWP nie zostało ustanowione odstąpienie z art. 4 ust. 4 Ramowej Dyrektywy Wodnej
Wskaźniki/grupa wskaźników, w zakresie których przedłużono termin osiągnięcia celu środowiskowego JCWP (odstąpienie czasowe w trybie art. 4 ust. 4 RDW)	

Dla których program działań daje wysoki stopień pewności na osiągnięcie celów środowiskowych do 2027 r.

Fizykochemiczne	nie dotyczy
Biologiczne	nie dotyczy
Chemiczne	nie dotyczy

Dla których program działań daje wysoki stopień pewności na osiągnięcie celów środowiskowych po 2027 r.

Fizykochemiczne	nie dotyczy
Biologiczne	nie dotyczy
Chemiczne	nie dotyczy

Termin osiągnięcia celu środowiskowego nie dotyczy

Uzasadnienie odstępstwa czasowego (w trybie art. 4 ust. 4 RDW)

Warunki naturalne uniemożliwiające osiągnięcie celów środowiskowych w perspektywie do końca 2027 r. (lub roku 2039 - dla substancji priorytetowych wprowadzonych dyrektywą 2013/39/UE)

Naturalna podatność na presję wynikająca z potencjału sorpcyjnego zlewni	NIE - JCWP nie cechuje się naturalną podatnością na presję wskutek niekorzystnych wartości potencjału sorpcyjnego
Inne warunki naturalne	nie dotyczy

Wykonalność techniczna (dotyczy wyłącznie przypadków, w których przyczyną złego stanu wód są substancje priorytetowe wprowadzone dyrektywą 2013/39/UE)

nie dotyczy

Nieproporcjonalne koszty: (dotyczy wyłącznie przypadków, w których przyczyną złego stanu wód są substancje priorytetowe wprowadzone dyrektywą 2013/39/UE)

nie dotyczy

Podsumowanie nie dotyczy

9.4. Ustalenie mniej rygorystycznego celu środowiskowego (odstępstwo w trybie art. 4 ust. 5 RDW):

Czy ustanowiono odstępstwo? Nie, dla danej JCWP nie zostało ustanowione odstępstwo z art. 4 ust. 5 Ramowej Dyrektywy Wodnej

Wskaźniki/grupa wskaźników, w zakresie których ustalono mniej rygorystyczny cel środowiskowy dla JCWP (odstępstwo w trybie art. 4 ust. 5 RDW)

nie dotyczy

Uzasadnienie odstępstwa polegającego na złagodzeniu celów środowiskowych (w trybie art. 4 ust. 5 RDW)

Warunki naturalne będące trwałą przyczyną nieosiągnięcia celów środowiskowych

nie dotyczy

Potrzeba społeczno-ekonomiczna zaspokajana przez źródło presji antropogenicznej determinującej na stan wód w stopniu zagrażającym osiągnięciu celów środowiskowych

nie dotyczy

Wyjaśnienie braku alternatywnego sposobu zaspokojenia potrzeby społeczno-ekonomicznej

nie dotyczy

Podsumowanie nie dotyczy

9.5. Czy w obrębie jcw planowane są inwestycje spełniające przesłanki odstępstwa z art. 4 ust. 7 RDW (wg stanu na 2021 rok)

Czy ustanowiono odstępstwo? Nie, dla danej JCWP nie zostało ustanowione odstępstwo z art. 4 ust. 7 Ramowej Dyrektywy Wodnej

10. POZA OBOWIĄZKOWĄ REALIZACJĄ KATALOGU DZIAŁAŃ KRAJOWYCH WDRAŻA SIĘ ZESTAW DZIAŁAŃ

Działania podstawowe

1 (działanie podstawowe)

ID działania	RW2000182643699__RWC_02.01__OC__01689
Kategoria działań	Poprawa warunków dla obszarów chronionych
Grupa działań	Działania wynikające z planów ochrony/planów zadań ochronnych ustanowionych dla obszarów przeznaczonych do ochrony siedlisk lub gatunków, dla których utrzymanie lub poprawa stanu wód jest ważnym czynnikiem w ich ochronie
Nazwa działania	Realizacja działań wynikających z planów ochrony i planów zadań ochronnych dla obszarów chronionych.
Opis działania	Realizacja projektów ochrony i regeneracji ekosystemów mokradłowych. (Mazurski Park Krajobrazowy).
Koszt realizacji [PLN]	Zgodnie z wyceną sprawującego nadzór nad obszarem
Źródło finansowania	W zależności od czasu i zakresu realizacji działania oraz możliwości jednostki odpowiedzialnej za realizację np. Środki własne, Środki UE: Europejski Fundusz Rozwoju Regionalnego (EFRR), Europejski Fundusz Rolny na rzecz Rozwoju Obszarów Wiejskich (EFRROW), Program LIFE, Środki krajowe - NFOŚiGW/WFOŚiGW, Mechanizm Finansowy EOG/Norweski Mechanizm Finansowy.
Termin realizacji	ciągłe w okresie obowiązywania PZO/PO
Jednostka odpowiedzialna za realizację	Sprawujący nadzór nad obszarem
Jednostka odpowiedzialna za sprawozdawczość	Sprawujący nadzór nad obszarem
2 (działanie podstawowe)	
ID działania	RW2000182643699__RWC_02.01__OC__01690
Kategoria działań	Poprawa warunków dla obszarów chronionych
Grupa działań	Działania wynikające z planów ochrony/planów zadań ochronnych ustanowionych dla obszarów przeznaczonych do ochrony siedlisk lub gatunków, dla których utrzymanie lub poprawa stanu wód jest ważnym czynnikiem w ich ochronie
Nazwa działania	Realizacja działań wynikających z planów ochrony i planów zadań ochronnych dla obszarów chronionych.
Opis działania	Regulowanie stosunków wodnych powinno być ograniczone do rozmiarów niezbędnych do racjonalnego zagospodarowania użytkowanych gruntów nieleśnych. Zabiegi agromelioracyjne mogą być wykonywane jedynie wtedy, gdy ich zastosowanie przyczynia się do wzmożenia funkcji ochronnych i nie koliduje z kategorią ochronności ekosystemów. (Mazurski Park Krajobrazowy).
Koszt realizacji [PLN]	Zgodnie z wyceną sprawującego nadzór nad obszarem
Źródło finansowania	W zależności od czasu i zakresu realizacji działania oraz możliwości jednostki odpowiedzialnej za realizację np. Środki własne, Środki UE: Europejski Fundusz Rozwoju Regionalnego (EFRR), Europejski Fundusz Rolny na rzecz Rozwoju Obszarów Wiejskich (EFRROW), Program LIFE, Środki krajowe - NFOŚiGW/WFOŚiGW, Mechanizm Finansowy EOG/Norweski Mechanizm Finansowy.
Termin realizacji	ciągłe w okresie obowiązywania PZO/PO
Jednostka odpowiedzialna za realizację	Sprawujący nadzór nad obszarem
Jednostka odpowiedzialna za sprawozdawczość	Sprawujący nadzór nad obszarem
3 (działanie podstawowe)	
ID działania	RW2000182643699__RWC_02.01__OC__01691
Kategoria działań	Poprawa warunków dla obszarów chronionych
Grupa działań	Działania wynikające z planów ochrony/planów zadań ochronnych ustanowionych dla obszarów przeznaczonych do ochrony siedlisk lub gatunków, dla których utrzymanie lub poprawa stanu wód jest ważnym czynnikiem w ich ochronie
Nazwa działania	Realizacja działań wynikających z planów ochrony i planów zadań ochronnych dla obszarów chronionych.
Opis działania	W celu uniezależnienia poziomu wód dolnego biegu rzeki Krutyni od poziomu wód Wielkich Jezior Mazurskich i utrzymania na rzece maksymalnych stanów z uwagi na ochronę biotopów ptaków, płazów i tarlisk ryb należy zwiększyć nadzór i monitoring nad istniejącymi śluzami, a w celu dotlenienia wód rzeki, należy wykonać bystrza w rejonie byłego mostu kolejowego w Ukcie, poprzez narzut z głazów i kamieni (uwzględniając możliwość przepływu kajaków). (Mazurski Park Krajobrazowy).

Koszt realizacji [PLN]	Zgodnie z wyceną sprawującego nadzór nad obszarem
Źródło finansowania	W zależności od czasu i zakresu realizacji działania oraz możliwości jednostki odpowiedzialnej za realizację np. Środki własne, Środki UE: Europejski Fundusz Rozwoju Regionalnego (EFRR), Europejski Fundusz Rolny na rzecz Rozwoju Obszarów Wiejskich (EFRROW), Program LIFE, Środki krajowe - NFOŚiGW/WFOŚiGW, Mechanizm Finansowy EOG/Norweski Mechanizm Finansowy.
Termin realizacji	w okresie obowiązywania PZO/PO
Jednostka odpowiedzialna za realizację	Sprawujący nadzór nad obszarem
Jednostka odpowiedzialna za sprawozdawczość	Sprawujący nadzór nad obszarem

4 (działanie podstawowe)

ID działania	RW2000182643699__RWC_02.02__OC__04062
Kategoria działań	Poprawa warunków dla obszarów chronionych
Grupa działań	Działania naprawcze dla obszarów chronionych
Nazwa działania	Rozpoznanie zasadności realizacji działań naprawczych dla obszarów chronionych w zakresie dopływu zanieczyszczeń.
Opis działania	Rozpoznanie zasadności, a w przypadku jej stwierdzenia wprowadzenie do ustanawianych PZO/PO działań mających na celu redukcję dopływu zanieczyszczeń. Zalecane w sytuacji stwierdzenia ryzyka presji zrzutów oraz znaczącej presji na elementy fizykochemiczne dla realizacji celów środowiskowych obszarów chronionych przeznaczonych do ochrony siedlisk i gatunków w zakresie kryterium: dopływ zanieczyszczeń (zgodnie z celami środowiskowymi dla obszaru chronionego, adekwatnie do natężenia istniejącej presji) (Obszar Natura 2000 Ostoja Piska).
Koszt realizacji [PLN]	Zgodnie z wyceną sprawującego nadzór nad obszarem
Źródło finansowania	W zależności od czasu i zakresu realizacji działania oraz możliwości jednostki odpowiedzialnej za realizację np. Środki własne, Środki UE: Europejski Fundusz Rozwoju Regionalnego (EFRR), Europejski Fundusz Rolny na rzecz Rozwoju Obszarów Wiejskich (EFRROW), Program LIFE, Środki krajowe - NFOŚiGW/WFOŚiGW, Mechanizm Finansowy EOG/Norweski Mechanizm Finansowy.
Termin realizacji	2027
Jednostka odpowiedzialna za realizację	RDOŚ Olsztyn
Jednostka odpowiedzialna za sprawozdawczość	RDOŚ Olsztyn

5 (działanie podstawowe)

ID działania	RW2000182643699__RWC_02.01__OC__01692
Kategoria działań	Poprawa warunków dla obszarów chronionych
Grupa działań	Działania wynikające z planów ochrony/planów zadań ochronnych ustanowionych dla obszarów przeznaczonych do ochrony siedlisk lub gatunków, dla których utrzymanie lub poprawa stanu wód jest ważnym czynnikiem w ich ochronie
Nazwa działania	Realizacja działań wynikających z planów ochrony i planów zadań ochronnych dla obszarów chronionych.
Opis działania	W miejscowościach położonych nad jeziorami, w których projektuje się nowe zainwestowanie, wskazane jest wykonywanie sieci wodociągowej równoległe z siecią kanalizacyjną oraz obiektami oczyszczania ścieków. (Mazurski Park Krajobrazowy).
Koszt realizacji [PLN]	Zgodnie z wyceną sprawującego nadzór nad obszarem
Źródło finansowania	W zależności od czasu i zakresu realizacji działania oraz możliwości jednostki odpowiedzialnej za realizację np. Środki własne, Środki UE: Europejski Fundusz Rozwoju Regionalnego (EFRR), Europejski Fundusz Rolny na rzecz Rozwoju Obszarów Wiejskich (EFRROW), Program LIFE, Środki krajowe - NFOŚiGW/WFOŚiGW, Mechanizm Finansowy EOG/Norweski Mechanizm Finansowy.
Termin realizacji	ciągłe w okresie obowiązywania PZO/PO
Jednostka odpowiedzialna za realizację	Sprawujący nadzór nad obszarem
Jednostka odpowiedzialna za sprawozdawczość	Sprawujący nadzór nad obszarem

6 (działanie podstawowe)



ID działania	RW2000182643699__RWC_02.01__OC__01694
Kategoria działań	Poprawa warunków dla obszarów chronionych
Grupa działań	Działania wynikające z planów ochrony/planów zadań ochronnych ustanowionych dla obszarów przeznaczonych do ochrony siedlisk lub gatunków, dla których utrzymanie lub poprawa stanu wód jest ważnym czynnikiem w ich ochronie
Nazwa działania	Realizacja działań wynikających z planów ochrony i planów zadań ochronnych dla obszarów chronionych.
Opis działania	<p>W Parku i jego otulinie wprowadza się alokację jezior określającą priorytetowe użytkowanie jezior, główne funkcje poszczególnych zbiorników: - na jeziorach nieobjętych rezerwatami przyrody dopuszcza się prowadzenie racjonalnej gospodarki rybackiej (w oparciu o operaty rybackie pozytywnie zaopiniowane przez Instytut Rybactwa Śródlądowego w Olsztynie) wraz amatorskim połowem ryb; gospodarka ta spełnia wymogi zrównoważonego rybactwa tzn.: umożliwia utrzymanie i przywracanie zdrowych populacji docelowych gatunków ryb oraz sprzyja utrzymaniu integralności ekosystemów jeziornych, - na jeziorach o szczególnych walorach przyrodniczych i krajobrazowych należy prowadzić publicznie udokumentowany nadzór nad gospodarką rybacką (Mokre, Uplik, Združno, Majcz Wielki, Majcz Mały, Zatoka Łuknańska jeziora Śniardwy, Kaczerajno oraz jeziora już objęte ochroną rezerwatową z dopuszczonym gospodarowaniem rybackim) i amatorskim połowem ryb (Zdrężno, Kołowin, Kołowinek, Gryżewskie, Flos, Skok, Skarp, Wesołek, Jegocin Duży, pd. część Zatoki Wygryńskiej jeziora Bełdany), - jeziora, których główną funkcją może być zarówno gospodarka rybacka, jak i amatorski połów ryb: Śniardwy, Wejsunek, Jegocin Mały, Kuc, Združno; na poszczególnych jeziorach w tej grupie dopuszcza się użytkowanie rekreacyjne na poziomie nie kolidującym z gospodarką rybacką i amatorskim połowem ryb. Oznacza to, że lokalizacja jakichkolwiek obiektów rekreacyjnych trwałych lub okresowych nie może doprowadzać do niszczenia stref rozrodu ryb, bytowania narybku itp., - jeziora, których główną funkcją powinno być użytkowanie rekreacyjne np: Bełdany, Guzianka Wielka i Mała, Mikołajskie; na terenie Parku są to wody określone w obwieszczeniu RZGW (29 r.) - gospodarka rybacka i amatorski połów ryb na tych jeziorach winny być podporządkowane realizacji funkcji głównej. Oznacza to, że lokalizacja obiektów rekreacyjnych na poszczególnych jeziorach tej grupy winna uwzględniać przede wszystkim zasady ochrony jezior (utrzymywanie lub poprawa jakości wód), w mniejszym zaś stopniu interesy gospodarki rybackiej i amatorskiego połowu ryb, - na jeziorach objętych ochroną, jako rezerwat przyrody obowiązuje zakaz prowadzenia gospodarki rybackiej i amatorskiego połowu ryb, chyba, że zostaną one dopuszczane na mocy planu ochrony lub zadań ochronnych ustanowionych dla rezerwatu, lub indywidualnej zgody Regionalnego Dyrektora Ochrony Środowiska w Olsztynie wydanej na wniosek zainteresowanego. (Mazurski Park Krajobrazowy).</p>
Koszt realizacji [PLN]	Zgodnie z wyceną sprawującego nadzór nad obszarem
Źródło finansowania	W zależności od czasu i zakresu realizacji działania oraz możliwości jednostki odpowiedzialnej za realizację np. Środki własne, Środki UE: Europejski Fundusz Rozwoju Regionalnego (EFRR), Europejski Fundusz Rolny na rzecz Rozwoju Obszarów Wiejskich (EFRROW), Program LIFE, Środki krajowe - NFOŚiGW/WFOŚiGW, Mechanizm Finansowy EOG/Norweski Mechanizm Finansowy.
Termin realizacji	ciągłe w okresie obowiązywania PZO/PO
Jednostka odpowiedzialna za realizację	Sprawujący nadzór nad obszarem
Jednostka odpowiedzialna za sprawozdawczość	Sprawujący nadzór nad obszarem
7 (działanie podstawowe)	
ID działania	RW2000182643699__RWC_02.01__OC__01695
Kategoria działań	Poprawa warunków dla obszarów chronionych
Grupa działań	Działania wynikające z planów ochrony/planów zadań ochronnych ustanowionych dla obszarów przeznaczonych do ochrony siedlisk lub gatunków, dla których utrzymanie lub poprawa stanu wód jest ważnym czynnikiem w ich ochronie
Nazwa działania	Realizacja działań wynikających z planów ochrony i planów zadań ochronnych dla obszarów chronionych.
Opis działania	Zakaz likwidowania, zasypywania i przekształcania zbiorników wodnych, starorzeczy oraz obszarów wodno-błotnych. (Mazurski Park Krajobrazowy).
Koszt realizacji [PLN]	Zgodnie z wyceną sprawującego nadzór nad obszarem

Źródło finansowania	W zależności od czasu i zakresu realizacji działania oraz możliwości jednostki odpowiedzialnej za realizację np. Środki własne, Środki UE: Europejski Fundusz Rozwoju Regionalnego (EFRR), Europejski Fundusz Rolny na rzecz Rozwoju Obszarów Wiejskich (EFRROW), Program LIFE, Środki krajowe - NFOŚiGW/WFOŚiGW, Mechanizm Finansowy EOG/Norweski Mechanizm Finansowy.
Termin realizacji	ciągłe w okresie obowiązywania PZO/PO
Jednostka odpowiedzialna za realizację	Sprawujący nadzór nad obszarem
Jednostka odpowiedzialna za sprawozdawczość	Sprawujący nadzór nad obszarem
8 (działanie podstawowe)	
ID działania	RW2000182643699__RWP_01.00__FC__03746
Kategoria działań	Gospodarka ściekowa
Grupa działań	Gospodarka ściekowa w aglomeracjach
Nazwa działania	Realizacja Krajowego Programu Oczyszczania Ścieków Komunalnych.
Opis działania	Modernizacja części osadowej oczyszczalni ścieków w aglomeracji Mrągowo w celu poprawy jakości odprowadzanych ścieków (ID oczyszczalni: PLWM0160).
Koszt realizacji [PLN]	10000000
Źródło finansowania	1. Środki własne. 2. Środki UE: Europejski Fundusz Rozwoju Regionalnego (EFRR). 3. Środki UE: Fundusz Spójności (FS).
Termin realizacji	2027
Jednostka odpowiedzialna za realizację	gmina Miasto Mrągowo (wiodąca w aglomeracji)
Jednostka odpowiedzialna za sprawozdawczość	gmina Miasto Mrągowo (wiodąca w aglomeracji)
9 (działanie podstawowe)	
ID działania	RW2000182643699__RWC_02.02__OC__03681
Kategoria działań	Poprawa warunków dla obszarów chronionych
Grupa działań	Działania naprawcze dla obszarów chronionych
Nazwa działania	Rozpoznanie zasadności realizacji działań naprawczych dla obszarów chronionych w zakresie dopływu zanieczyszczeń.
Opis działania	Rozpoznanie zasadności, a w przypadku jej stwierdzenia wprowadzenie do ustanawianych PZO/PO działań mających na celu redukcję dopływu zanieczyszczeń. Zalecane w sytuacji stwierdzenia ryzyka presji zrzutów oraz znaczącej presji na elementy fizykochemiczne dla realizacji celów środowiskowych obszarów chronionych przeznaczonych do ochrony siedlisk i gatunków w zakresie kryterium: dopływ zanieczyszczeń (zgodnie z celami środowiskowymi dla obszaru chronionego, adekwatnie do natężenia istniejącej presji) (Obszar Natura 2000 Puszcza Piska).
Koszt realizacji [PLN]	Zgodnie z wyceną sprawującego nadzór nad obszarem
Źródło finansowania	W zależności od czasu i zakresu realizacji działania oraz możliwości jednostki odpowiedzialnej za realizację np. Środki własne, Środki UE: Europejski Fundusz Rozwoju Regionalnego (EFRR), Europejski Fundusz Rolny na rzecz Rozwoju Obszarów Wiejskich (EFRROW), Program LIFE, Środki krajowe - NFOŚiGW/WFOŚiGW, Mechanizm Finansowy EOG/Norweski Mechanizm Finansowy.
Termin realizacji	2027
Jednostka odpowiedzialna za realizację	RDOŚ Olsztyn
Jednostka odpowiedzialna za sprawozdawczość	RDOŚ Olsztyn
10 (działanie podstawowe)	
ID działania	RW2000182643699__RWP_01.00__FC__03745
Kategoria działań	Gospodarka ściekowa
Grupa działań	Gospodarka ściekowa w aglomeracjach
Nazwa działania	Realizacja Krajowego Programu Oczyszczania Ścieków Komunalnych.
Opis działania	Modernizacja kanalizacji sanitarnej miasta Mrągowo - śródmieście.

Koszt realizacji [PLN]	8850000
Źródło finansowania	1. Środki własne. 2. Środki UE: Europejski Fundusz Rozwoju Regionalnego (EFRR). 3. Środki UE: Fundusz Spójności (FS).
Termin realizacji	2027
Jednostka odpowiedzialna za realizację	gmina Mrągowo (aglomeracja Mrągowo)
Jednostka odpowiedzialna za sprawozdawczość	gmina Mrągowo (aglomeracja Mrągowo)

11 (działanie podstawowe)

ID działania	RW2000182643699__RWC_02.01__OC__01681
Kategoria działań	Poprawa warunków dla obszarów chronionych
Grupa działań	Działania wynikające z planów ochrony/planów zadań ochronnych ustanowionych dla obszarów przeznaczonych do ochrony siedlisk lub gatunków, dla których utrzymanie lub poprawa stanu wód jest ważnym czynnikiem w ich ochronie
Nazwa działania	Realizacja działań wynikających z planów ochrony i planów zadań ochronnych dla obszarów chronionych.
Opis działania	Jeziora na terenie Parku należy pozostawić w zasobach Skarbu Państwa; w przypadku zamiaru prowadzenia działań inwestycyjnych na gruntach przyległych do wód państwowych konieczne jest dokonanie rozgraniczenia geodezyjnego gruntów w tym przypadku ustalenia linii brzegowych jezior i rzek, zgodnie z art. 15 ustawy z dnia 18 lipca 21 r. Prawo wodne (Dz. U. 25 r. Nr 239, poz. 219 ze zm.). (Mazurski Park Krajobrazowy).
Koszt realizacji [PLN]	Zgodnie z wyceną sprawującego nadzór nad obszarem
Źródło finansowania	W zależności od czasu i zakresu realizacji działania oraz możliwości jednostki odpowiedzialnej za realizację np. Środki własne, Środki UE: Europejski Fundusz Rozwoju Regionalnego (EFRR), Europejski Fundusz Rolny na rzecz Rozwoju Obszarów Wiejskich (EFRROW), Program LIFE, Środki krajowe - NFOŚiGW/WFOŚiGW, Mechanizm Finansowy EOG/Norweski Mechanizm Finansowy.
Termin realizacji	ciągłe w okresie obowiązywania PZO/PO
Jednostka odpowiedzialna za realizację	Sprawujący nadzór nad obszarem
Jednostka odpowiedzialna za sprawozdawczość	Sprawujący nadzór nad obszarem

12 (działanie podstawowe)

ID działania	RW2000182643699__RWC_02.01__OC__01682
Kategoria działań	Poprawa warunków dla obszarów chronionych
Grupa działań	Działania wynikające z planów ochrony/planów zadań ochronnych ustanowionych dla obszarów przeznaczonych do ochrony siedlisk lub gatunków, dla których utrzymanie lub poprawa stanu wód jest ważnym czynnikiem w ich ochronie
Nazwa działania	Realizacja działań wynikających z planów ochrony i planów zadań ochronnych dla obszarów chronionych.

Opis działania	<p>Kanalizacja sanitarna - specyficzne cechy terenu, rodzaj zagospodarowania przestrzennego oraz wysokie wymagania stawiane w zakresie ochrony i kształtowania środowiska, wymagają, aby w działalności dotyczącej gospodarki ściekami uwzględniać następujące podstawowe uwarunkowania: - w celu ochrony środowiska, jak i podniesienia standardu życia mieszkańców Parku należy dążyć do objęcia kanalizacją sanitarną możliwie całą ludność zamieszkałą w Parku i jego otulinie, - przy projektowaniu systemów kanalizacji sanitarnej należy przewidywać wprowadzanie oczyszczania ścieków III stopnia, zapewniającego nie przekraczanie naturalnej chłonności odbiorników, czyli dopuszczalnego poziomu dopływu fosforu i azotu w skali rocznej, - wyklucza się bezpośrednie odprowadzenie oczyszczonych ścieków do jezior, lecz w sposób pośredni poprzez możliwie najdłuższe odcinki cieków (wg zapisu art. 39, pkt. 2) lit. d ustawy z dnia 1 lipca 21 Dziennik Urzędowy Województwa Warmińsko-Mazurskiego - 58 - Poz. 2722 r. prawo wodne - czas dopływu ścieków do jeziora nie może być krótszy, niż 24 godziny) (nie dotyczy istniejących oczyszczalni ścieków), - w przypadku miejscowości położonych w zlewni Krutyni, wyklucza się odprowadzenie oczyszczonych ścieków do rzeki Krutyni, od Jeziora Krutynskiego do Bełdan, lecz do oczyszczalni zbiorczych w Rucianem-Nidzie, Pieckach i Spychowie, - w dążeniu do ograniczania ilości ścieków należy stosować oszczędne gospodarowanie wodą i nie lokalizować nowych obiektów i technologii wodochłonnych na terenie i w otulinie Parku, - priorytetowo należy potraktować konieczność zaplanowania i wykonania gospodarki ściekowej w ośrodkach turystycznych (z uwzględnieniem Kadzidłowa), powstających w Parku i w jego otulinie, z uwagi na degradujący wpływ ścieków na jeziora: Mikołajskie, Bełdany, Śniardwy, Seksty, Tyrkło, Zdrużno, Mokre i Wągiel, - należy wykonać inwestycje umożliwiające odbiór ścieków z jachtów i innych jednostek pływających przy większych ośrodkach i stanicach wodnych na szlaku Wielkich Jezior Mazurskich (Mikołajki, Kamień, Ruciane-Nida, Piaski, Wierzba, Nowe Guty, Zdory), - przy projektowaniu oczyszczalni ścieków należy uwzględnić technologie pozwalające na redukcję zanieczyszczeń oraz nadmiaru biogenów do poziomu dopuszczalnego, zgodnego z aktualnie obowiązującymi przepisami z uwzględnieniem naturalnej chłonności odbiornika. (Mazurski Park Krajobrazowy).</p>
Koszt realizacji [PLN]	Zgodnie z wyceną sprawującego nadzór nad obszarem
Źródło finansowania	W zależności od czasu i zakresu realizacji działania oraz możliwości jednostki odpowiedzialnej za realizację np. Środki własne, Środki UE: Europejski Fundusz Rozwoju Regionalnego (EFRR), Europejski Fundusz Rolny na rzecz Rozwoju Obszarów Wiejskich (EFRROW), Program LIFE, Środki krajowe - NFOŚiGW/WFOŚiGW, Mechanizm Finansowy EOG/Norweski Mechanizm Finansowy.
Termin realizacji	ciągłe w okresie obowiązywania PZO/PO
Jednostka odpowiedzialna za realizację	Sprawujący nadzór nad obszarem
Jednostka odpowiedzialna za sprawozdawczość	Sprawujący nadzór nad obszarem
13 (działanie podstawowe)	
ID działania	RW2000182643699__RWC_02.01__OC__01683
Kategoria działań	Poprawa warunków dla obszarów chronionych
Grupa działań	Działania wynikające z planów ochrony/planów zadań ochronnych ustanowionych dla obszarów przeznaczonych do ochrony siedlisk lub gatunków, dla których utrzymanie lub poprawa stanu wód jest ważnym czynnikiem w ich ochronie
Nazwa działania	Realizacja działań wynikających z planów ochrony i planów zadań ochronnych dla obszarów chronionych.
Opis działania	Należy chronić zbiorniki astatyczne, zwłaszcza śródpolne i śródleśne wraz z ich otoczeniem, z uwagi na unikatową i reliktową faunę bezkręgowców oraz oryginalne zbiorowiska roślinne. (Mazurski Park Krajobrazowy).
Koszt realizacji [PLN]	Zgodnie z wyceną sprawującego nadzór nad obszarem
Źródło finansowania	W zależności od czasu i zakresu realizacji działania oraz możliwości jednostki odpowiedzialnej za realizację np. Środki własne, Środki UE: Europejski Fundusz Rozwoju Regionalnego (EFRR), Europejski Fundusz Rolny na rzecz Rozwoju Obszarów Wiejskich (EFRROW), Program LIFE, Środki krajowe - NFOŚiGW/WFOŚiGW, Mechanizm Finansowy EOG/Norweski Mechanizm Finansowy.
Termin realizacji	ciągłe w okresie obowiązywania PZO/PO
Jednostka odpowiedzialna za realizację	Sprawujący nadzór nad obszarem
Jednostka odpowiedzialna za sprawozdawczość	Sprawujący nadzór nad obszarem

14 (działanie podstawowe)

ID działania	RW2000182643699__RWC_02.01__OC__01684
Kategoria działań	Poprawa warunków dla obszarów chronionych
Grupa działań	Działania wynikające z planów ochrony/planów zadań ochronnych ustanowionych dla obszarów przeznaczonych do ochrony siedlisk lub gatunków, dla których utrzymanie lub poprawa stanu wód jest ważnym czynnikiem w ich ochronie
Nazwa działania	Realizacja działań wynikających z planów ochrony i planów zadań ochronnych dla obszarów chronionych.
Opis działania	Należy pozostawiać w stanie istniejącym wszystkie kotliny bezodpływowe, zagłębienia terenowe, wykorzystując je na przepływowe odbiorniki wód drenarskich lub na zbiorniki buforowe na ciekach, które będą pełniły rolę biofiltrów lub bioakumulatorów. Wydaje się możliwe utworzenie takiego zbiornika np. na ujściowym odcinku Snopkowskiej Strugi w okolicy miejscowości Karwik. (Mazurski Park Krajobrazowy).
Koszt realizacji [PLN]	Zgodnie z wyceną sprawującego nadzór nad obszarem
Źródło finansowania	W zależności od czasu i zakresu realizacji działania oraz możliwości jednostki odpowiedzialnej za realizację np. Środki własne, Środki UE: Europejski Fundusz Rozwoju Regionalnego (EFRR), Europejski Fundusz Rolny na rzecz Rozwoju Obszarów Wiejskich (EFRROW), Program LIFE, Środki krajowe - NFOŚiGW/WFOŚiGW, Mechanizm Finansowy EOG/Norweski Mechanizm Finansowy.
Termin realizacji	ciągłe w okresie obowiązywania PZO/PO
Jednostka odpowiedzialna za realizację	Sprawujący nadzór nad obszarem
Jednostka odpowiedzialna za sprawozdawczość	Sprawujący nadzór nad obszarem

15 (działanie podstawowe)

ID działania	RW2000182643699__RWC_02.01__OC__01685
Kategoria działań	Poprawa warunków dla obszarów chronionych
Grupa działań	Działania wynikające z planów ochrony/planów zadań ochronnych ustanowionych dla obszarów przeznaczonych do ochrony siedlisk lub gatunków, dla których utrzymanie lub poprawa stanu wód jest ważnym czynnikiem w ich ochronie
Nazwa działania	Realizacja działań wynikających z planów ochrony i planów zadań ochronnych dla obszarów chronionych.
Opis działania	Ochrona przed zmianą stosunków wodnych. (Mazurski Park Krajobrazowy).
Koszt realizacji [PLN]	Zgodnie z wyceną sprawującego nadzór nad obszarem
Źródło finansowania	W zależności od czasu i zakresu realizacji działania oraz możliwości jednostki odpowiedzialnej za realizację np. Środki własne, Środki UE: Europejski Fundusz Rozwoju Regionalnego (EFRR), Europejski Fundusz Rolny na rzecz Rozwoju Obszarów Wiejskich (EFRROW), Program LIFE, Środki krajowe - NFOŚiGW/WFOŚiGW, Mechanizm Finansowy EOG/Norweski Mechanizm Finansowy.
Termin realizacji	ciągłe w okresie obowiązywania PZO/PO
Jednostka odpowiedzialna za realizację	Sprawujący nadzór nad obszarem
Jednostka odpowiedzialna za sprawozdawczość	Sprawujący nadzór nad obszarem

16 (działanie podstawowe)

ID działania	RW2000182643699__RWC_02.01__OC__01686
Kategoria działań	Poprawa warunków dla obszarów chronionych
Grupa działań	Działania wynikające z planów ochrony/planów zadań ochronnych ustanowionych dla obszarów przeznaczonych do ochrony siedlisk lub gatunków, dla których utrzymanie lub poprawa stanu wód jest ważnym czynnikiem w ich ochronie
Nazwa działania	Realizacja działań wynikających z planów ochrony i planów zadań ochronnych dla obszarów chronionych.

Opis działania	<p>Ogólne zasady gospodarki rybackiej i wędkarskiego połowu ryb wynikające ze statusu Parku, a także bezsprzecznych, gospodarczych walorów jezior tego terenu, stawiają wymagania racjonalnego użytkowania jezior; w jeziorach położonych na terenie Parku należy: - kontynuować zarybianie węgorzem tam, gdzie to jest zasadne, - prowadzić gospodarkę sieją i sielawą w jeziorach spełniających wymagania termiczno-tlenowe dla tych gatunków (jeziora sielawowe), - utrzymać jak największą różnorodność gatunkową ryb rodzimych, dostosowaną do odpowiednich typów ekosystemów wodnych, - zapobiegać przypadkowemu wprowadzaniu do jezior jakichkolwiek gatunków obcych dla rodzimej ichtiofauny. Jest to konieczne z uwagi na to, że introdukcja gatunków obcych wiąże się z niebezpieczeństwem rozprzestrzeniania się chorób ryb dotychczas niewystępujących w naszym kraju, ponadto wprowadzanie gatunków obcych może powodować istotne zmiany składu gatunkowego ichtiofauny, m.in. poprzez konkurencję pokarmową lub siedliskową, - nie stosować agregatów elektrycznych do gospodarczych połowów ryb, - wśród istniejących obwodów rybackich utworzyć obręby ochronne tarliskowe z możliwością prowadzenia połowu w okresie tarła w oparciu o pozwolenia Marszałka Województwa zaopiniowane przez dyrektora Parku, obejmujące najważniejsze akweny tarliskowe w Parku takie, jak: Zatoka Łukniańska Śniardw, jezioro Kaczerajno, Zatoka Iznocka i Wygryńska Bełdan, Jezioro Krutyńskie, Jerzewko, jezioro Duś, jezioro Kołowin i Kołowiek; w rejonach połączeń tych wód z innymi akwenami i odcinkami rzek nie stosować żadnych przestaw połowowych; całoroczny zakaz planowych połowów (z wyjątkiem zgody dyrektora RDOŚ) dotyczy jezior Łuknajno, Gardyńskie, Malinówko, oraz rzeki Krutyni - od mostu w Ukcie do Jeziora Gardyńskiego, - zaniechać wędkarskiego użytkowania drobnych zbiorników, zwłaszcza jezior dystroficznych, Dziennik Urzędowy Województwa Warmińsko-Mazurskiego - 62 - Poz. 2722 - amatorski połów ryb, może odbywać się w miejscach wyznaczonych niekolidujących z ochroną rzadkich gatunków zwierząt. (Mazurski Park Krajobrazowy).</p>
Koszt realizacji [PLN]	Zgodnie z wyceną sprawującego nadzór nad obszarem
Źródło finansowania	W zależności od czasu i zakresu realizacji działania oraz możliwości jednostki odpowiedzialnej za realizację np. Środki własne, Środki UE: Europejski Fundusz Rozwoju Regionalnego (EFRR), Europejski Fundusz Rolny na rzecz Rozwoju Obszarów Wiejskich (EFRROW), Program LIFE, Środki krajowe - NFOŚiGW/WFOŚiGW, Mechanizm Finansowy EOG/Norweski Mechanizm Finansowy.
Termin realizacji	ciągłe w okresie obowiązywania PZO/PO
Jednostka odpowiedzialna za realizację	Sprawujący nadzór nad obszarem
Jednostka odpowiedzialna za sprawozdawczość	Sprawujący nadzór nad obszarem
17 (działanie podstawowe)	
ID działania	RW2000182643699__RWC_02.01__OC__01687
Kategoria działań	Poprawa warunków dla obszarów chronionych
Grupa działań	Działania wynikające z planów ochrony/planów zadań ochronnych ustanowionych dla obszarów przeznaczonych do ochrony siedlisk lub gatunków, dla których utrzymanie lub poprawa stanu wód jest ważnym czynnikiem w ich ochronie
Nazwa działania	Realizacja działań wynikających z planów ochrony i planów zadań ochronnych dla obszarów chronionych.
Opis działania	Ograniczenie do minimum stosowania melioracyjnych urządzeń technicznych na gruntach ornych i zastępowanie je zabiegami agromelioracyjnymi, zwiększającymi m.in. rotację gleb; stosować zabudowę biologiczną cieków (obsadzać drzewami lub krzewami w miejsca zabudowy technicznej). (Mazurski Park Krajobrazowy).
Koszt realizacji [PLN]	Zgodnie z wyceną sprawującego nadzór nad obszarem
Źródło finansowania	W zależności od czasu i zakresu realizacji działania oraz możliwości jednostki odpowiedzialnej za realizację np. Środki własne, Środki UE: Europejski Fundusz Rozwoju Regionalnego (EFRR), Europejski Fundusz Rolny na rzecz Rozwoju Obszarów Wiejskich (EFRROW), Program LIFE, Środki krajowe - NFOŚiGW/WFOŚiGW, Mechanizm Finansowy EOG/Norweski Mechanizm Finansowy.
Termin realizacji	ciągłe w okresie obowiązywania PZO/PO
Jednostka odpowiedzialna za realizację	Sprawujący nadzór nad obszarem
Jednostka odpowiedzialna za sprawozdawczość	Sprawujący nadzór nad obszarem
18 (działanie podstawowe)	
ID działania	RW2000182643699__RWC_02.01__OC__01688

Kategoria działań	Poprawa warunków dla obszarów chronionych
Grupa działań	Działania wynikające z planów ochrony/planów zadań ochronnych ustanowionych dla obszarów przeznaczonych do ochrony siedlisk lub gatunków, dla których utrzymanie lub poprawa stanu wód jest ważnym czynnikiem w ich ochronie
Nazwa działania	Realizacja działań wynikających z planów ochrony i planów zadań ochronnych dla obszarów chronionych.
Opis działania	Prowadząc melioracje nie można: - powodować trwałych zmian krajobrazu, m.in. przez niwelację zagłębień terenowych, ani przez ich osuszanie, - destabilizować poziomu lustra wody w zagłębiach w sposób nie gwarantujący napełnienia w latach średnich, - karczować bez uzasadnionej potrzeby drzew i krzewów na trasach urządzeń melioracyjnych, - likwidować potorfii i zakrzaczeń na terenach zdewastowanych, - likwidować zadrzewień na użytkach zielonych, - likwidować biotopów bagiennych, - obniżać poziomu wody w jeziorach, - niszczyć źródłisk i ich najbliższego rejonu, - zmieniać poziomy wód gruntowych na terenie Parku bez opinii dyrektora Parku, - meliorować gleb organicznych użytków zielonych bez zapewnienia nawodnień efektywnych. (Mazurski Park Krajobrazowy).
Koszt realizacji [PLN]	Zgodnie z wyceną sprawującego nadzór nad obszarem
Źródło finansowania	W zależności od czasu i zakresu realizacji działania oraz możliwości jednostki odpowiedzialnej za realizację np. Środki własne, Środki UE: Europejski Fundusz Rozwoju Regionalnego (EFRR), Europejski Fundusz Rolny na rzecz Rozwoju Obszarów Wiejskich (EFRROW), Program LIFE, Środki krajowe - NFOŚiGW/WFOŚiGW, Mechanizm Finansowy EOG/Norweski Mechanizm Finansowy.
Termin realizacji	ciągłe w okresie obowiązywania PZO/PO
Jednostka odpowiedzialna za realizację	Sprawujący nadzór nad obszarem
Jednostka odpowiedzialna za sprawozdawczość	Sprawujący nadzór nad obszarem
19 (działanie podstawowe)	
ID działania	RW2000182643699__RWP_01.00__FC__03742
Kategoria działań	Gospodarka ściekowa
Grupa działań	Gospodarka ściekowa w aglomeracjach
Nazwa działania	Realizacja Krajowego Programu Oczyszczania Ścieków Komunalnych.
Opis działania	Rozbudowa sieci kanalizacji sanitarnej do posesji odprowadzających ścieki do zbiorników bezodpływowych w gminie Mrągowo.
Koszt realizacji [PLN]	450000
Źródło finansowania	1. Środki własne. 2. Środki UE: Europejski Fundusz Rozwoju Regionalnego (EFRR). 3. Środki UE: Fundusz Spójności (FS).
Termin realizacji	2027
Jednostka odpowiedzialna za realizację	gmina Mrągowo (aglomeracja Mrągowo)
Jednostka odpowiedzialna za sprawozdawczość	gmina Mrągowo (aglomeracja Mrągowo)
20 (działanie podstawowe)	
ID działania	RW2000182643699__RWP_01.00__FC__03743
Kategoria działań	Gospodarka ściekowa
Grupa działań	Gospodarka ściekowa w aglomeracjach
Nazwa działania	Realizacja Krajowego Programu Oczyszczania Ścieków Komunalnych.
Opis działania	Modernizacja przepompowni ścieków; przebudowa kolektorów tłocznych; przebudowa szaf sterowniczych, montaż systemu monitoringu i powiadamiania.
Koszt realizacji [PLN]	1000000
Źródło finansowania	1. Środki własne. 2. Środki UE: Europejski Fundusz Rozwoju Regionalnego (EFRR). 3. Środki UE: Fundusz Spójności (FS).
Termin realizacji	2027
Jednostka odpowiedzialna za realizację	gmina Świątajno

Jednostka odpowiedzialna za sprawozdawczość	gmina Świątajno
21 (działanie podstawowe)	
ID działania	RW2000182643699__RWP_01.00__FC__03744
Kategoria działań	Gospodarka ściekowa
Grupa działań	Gospodarka ściekowa w aglomeracjach
Nazwa działania	Realizacja Krajowego Programu Oczyszczania Ścieków Komunalnych.
Opis działania	Budowa sieci kanalizacji sanitarnej w m. Piasutno (obszar w aglomeracji Świątajno) / Budowa sieci kanalizacji sanitarnej ul. Myśliwska w Spychowie.
Koszt realizacji [PLN]	1228000
Źródło finansowania	1. Środki własne. 2. Środki UE: Europejski Fundusz Rozwoju Regionalnego (EFRR). 3. Środki UE: Fundusz Spójności (FS).
Termin realizacji	2027
Jednostka odpowiedzialna za realizację	gmina Świątajno
Jednostka odpowiedzialna za sprawozdawczość	gmina Świątajno

Działania uzupełniające	
1 (działanie uzupełniające)	
ID działania	RW2000182643699__RWHM_02.07__BI__02215
Kategoria działań	Zapewnienie ciągłości biologicznej rzek i potoków
Grupa działań	Kontrola funkcjonowania urządzeń do migracji ryb.
Nazwa działania	Kontrola funkcjonowania urządzeń do migracji ryb.
Opis działania	Działania kontrolno-administracyjne wskazane dla drożności biologicznej. Celem działania jest kontrola, czy dane urządzenie/budowla (np. przepławka, kanał obiegowy, bystrze) jest prawidłowo eksploatowane i umożliwia migrację ryb (np. czy wlot przepławki od górnej i dolnej wody nie jest zamknięty, czy jest odpowiedni przepływ przez przepawkę, czy nie jest zablokowana śmieciami, czy użytkownik prowadzi obserwacje migracji ryb). Wykaz budowli objętych działaniem zamieszczono w wykazie działań dla budowli stanowiącym element Zestawu działań JCWP RW. Kontrolę należy wykonać co najmniej raz w ciągu cyklu planistycznego. Działanie realizowane w ramach kontroli gospodarowania wodami, o jakiej mowa w art. 334 i n. pr. w.
Koszt realizacji [PLN]	4800
Źródło finansowania	1. Środki własne.
Termin realizacji	2027
Jednostka odpowiedzialna za realizację	KZGW; RZGW Białystok; ZZ w Giżycku; NW Mikołajki; minister właściwy ds. gospodarki wodnej
Jednostka odpowiedzialna za sprawozdawczość	KZGW; RZGW Białystok; ZZ w Giżycku; NW Mikołajki
2 (działanie uzupełniające)	
ID działania	RW2000182643699__RWHM_02.08__BI__02063
Kategoria działań	Zapewnienie ciągłości biologicznej rzek i potoków
Grupa działań	Monitoring skuteczności istniejących urządzeń do migracji ryb
Nazwa działania	Monitoring skuteczności istniejących urządzeń do migracji ryb.
Opis działania	Monitoring skuteczności istniejących urządzeń do migracji ryb w celu weryfikacji prawidłowego funkcjonowania tych urządzeń. W przypadku stwierdzenia negatywnego wpływu budowli na ciągłość biologiczną i cele środowiskowe JCWP, analiza możliwości wdrożenia działań zapewniających ciągłość biologiczną i spełnienie celów środowiskowych. Realizacja działań zgodnie z przeprowadzoną analizą. Monitoring należy wykonać co najmniej raz w ciągu cyklu planistycznego. Wykaz budowli objętych działaniem zamieszczono w wykazie działań dla budowli stanowiącym element Zestawu działań JCWP RW

Koszt realizacji [PLN]	24000
Źródło finansowania	1. Środki własne.
Termin realizacji	2027
Jednostka odpowiedzialna za realizację	ZZ w Giżycku; właściciele urządzeń wodnych; Nadleśnictwo Wipsowo, Nadleśnictwo Spychowo, Nadleśnictwo Mrągowo, Nadleśnictwo Maskulińskie, Nadleśnictwo Korpele, Nadleśnictwo Strzałowo
Jednostka odpowiedzialna za sprawozdawczość	ZZ w Giżycku; właściciele urządzeń wodnych; Nadleśnictwo Wipsowo, Nadleśnictwo Spychowo, Nadleśnictwo Mrągowo, Nadleśnictwo Maskulińskie, Nadleśnictwo Korpele, Nadleśnictwo Strzałowo
3 (działanie uzupełniające)	
ID działania	RW2000182643699__RWHM_02.06__BI__02544
Kategoria działań	Zapewnienie ciągłości biologicznej rzek i potoków
Grupa działań	Ocena wpływu budowli poprzecznych na ciągłość biologiczną i cele środowiskowe JCWP
Nazwa działania	Ocena wpływu budowli poprzecznych na ciągłość biologiczną i cele środowiskowe JCWP
Opis działania	Ocena wpływu budowli poprzecznych na ciągłość biologiczną i cele środowiskowe JCWP. W przypadku stwierdzenia negatywnego wpływu budowli na ciągłość biologiczną i cele środowiskowe JCWP, analiza możliwości wdrożenia działań zapewniających ciągłość biologiczną i spełnienie celów środowiskowych. Realizacja działań zgodnie z przeprowadzoną analizą. Wykaz budowli objętych działaniem zamieszczono w wykazie działań dla budowli stanowiącym element Zestawu działań JCWP RW
Koszt realizacji [PLN]	16000
Źródło finansowania	1. Środki własne.
Termin realizacji	2027
Jednostka odpowiedzialna za realizację	KZGW; RZGW Białystok; ZZ w Giżycku; NW Mikołajki
Jednostka odpowiedzialna za sprawozdawczość	minister właściwy ds. gospodarki wodnej; KZGW

11. MAPY

11.1. Zlewnia jednolitej części wód powierzchniowych rzecznych (JCWP RW) z lokalizacją presji poboru i zrzutu

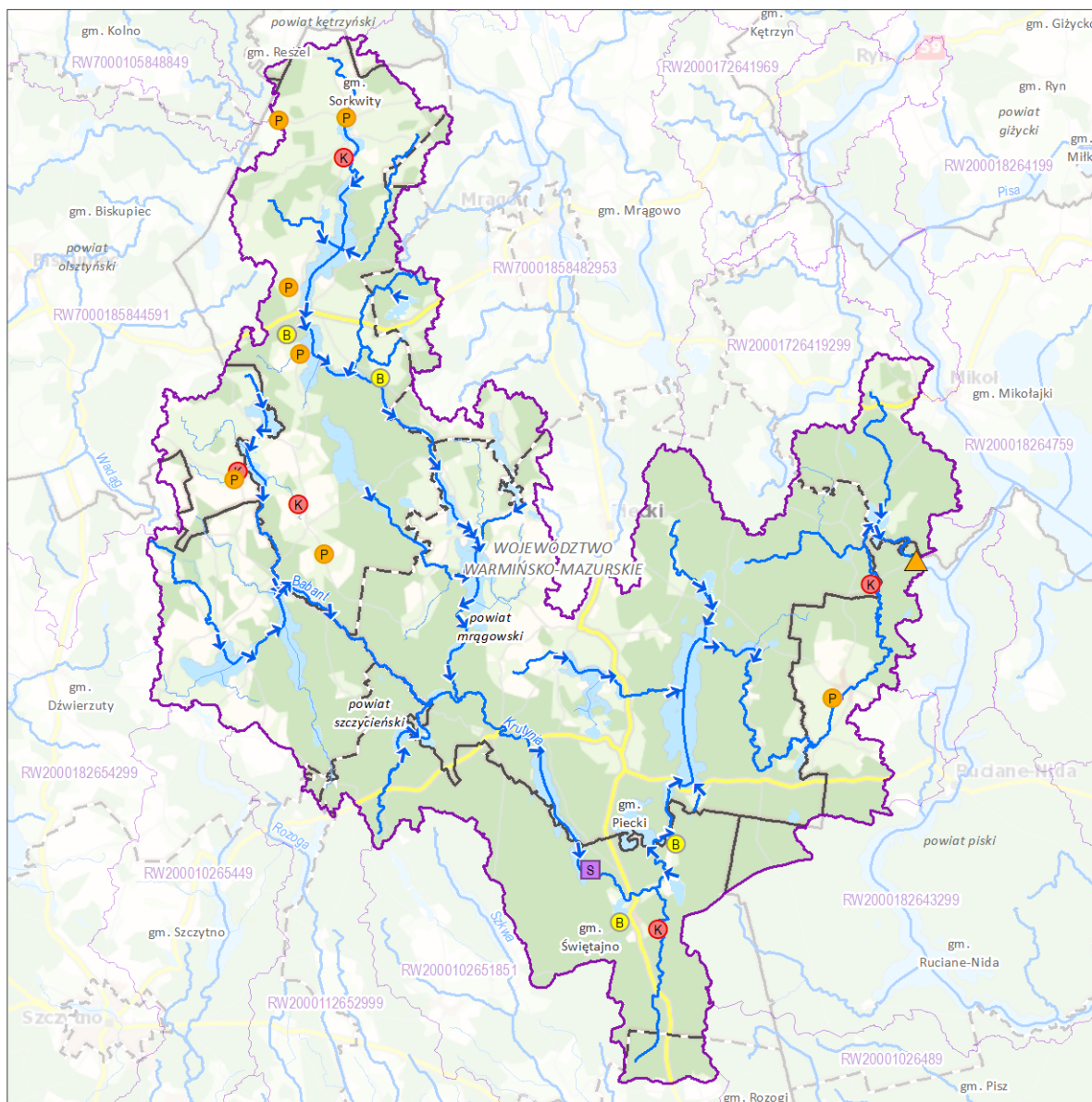
11.2. Zlewnia jednolitej części wód powierzchniowych rzecznych (JCWP RW) z zaznaczeniem obszarów przeznaczonych do ochrony siedlisk lub gatunków, dla których utrzymanie lub poprawa stanu jest ważnym czynnikiem w ich ochronie

11.3. Zlewnia jednolitej części wód powierzchniowych rzecznych (JCWP RW) z zaznaczeniem obszarów przeznaczonych do ochrony gatunków zwierząt wodnych o znaczeniu gospodarczym

Zlewnia jednolitej części wód powierzchniowych rzecznych (JCWP RW) z lokalizacją presji poboru i zrztu

RW2000182643699





Krutynia do jez. Beldany

Zlewnia jednolitej części wód powierzchniowych (JCWP) rzecznych
z lokalizacją presji poboru i zrztu






Sieć monitoringu JCWP 2022-2027, punkty pomiarowo-kontrolne (ppk):







-  ppk - monitoring badawczy [0]
-  ppk - monitoring operacyjny [0]
-  ppk - monitoring diagnostyczny [0]
-  ppk - monitoring operacyjny, badawczy [0]
-  ppk - monitoring diagnostyczny, operacyjny, badawczy [0]

Granice administracyjne:

-  Polski
-  województwa
-  powiatu
-  gminy

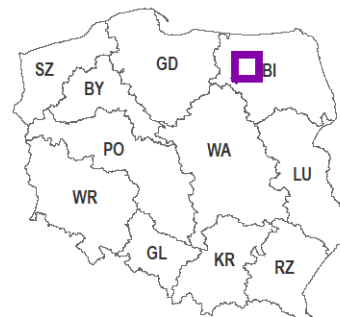
Lokalizacja punktów poboru i zrztu (aktualność danych: 2016 r.):

-  Punkt zrztu ścieków bytowych [4]
-  Punkt zrztu ścieków komunalnych [6]
-  Punkt zrztu ścieków przemysłowych [7]
-  Punkt poboru wód powierzchniowych [2]
-  Miejsce odwodnień zakładów górniczych [0]

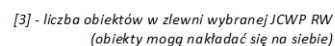
 Kierunek przepływu wody JCWP rzecznych (RW) Pozostałe ciek Jeziora i zbiorniki wodne Obszar zlewni wybranej JCWP RW Zlewnie JCWP RW

0 8 16 km

Lokalizacja zlewni JCWP na tle podziału na RZGW



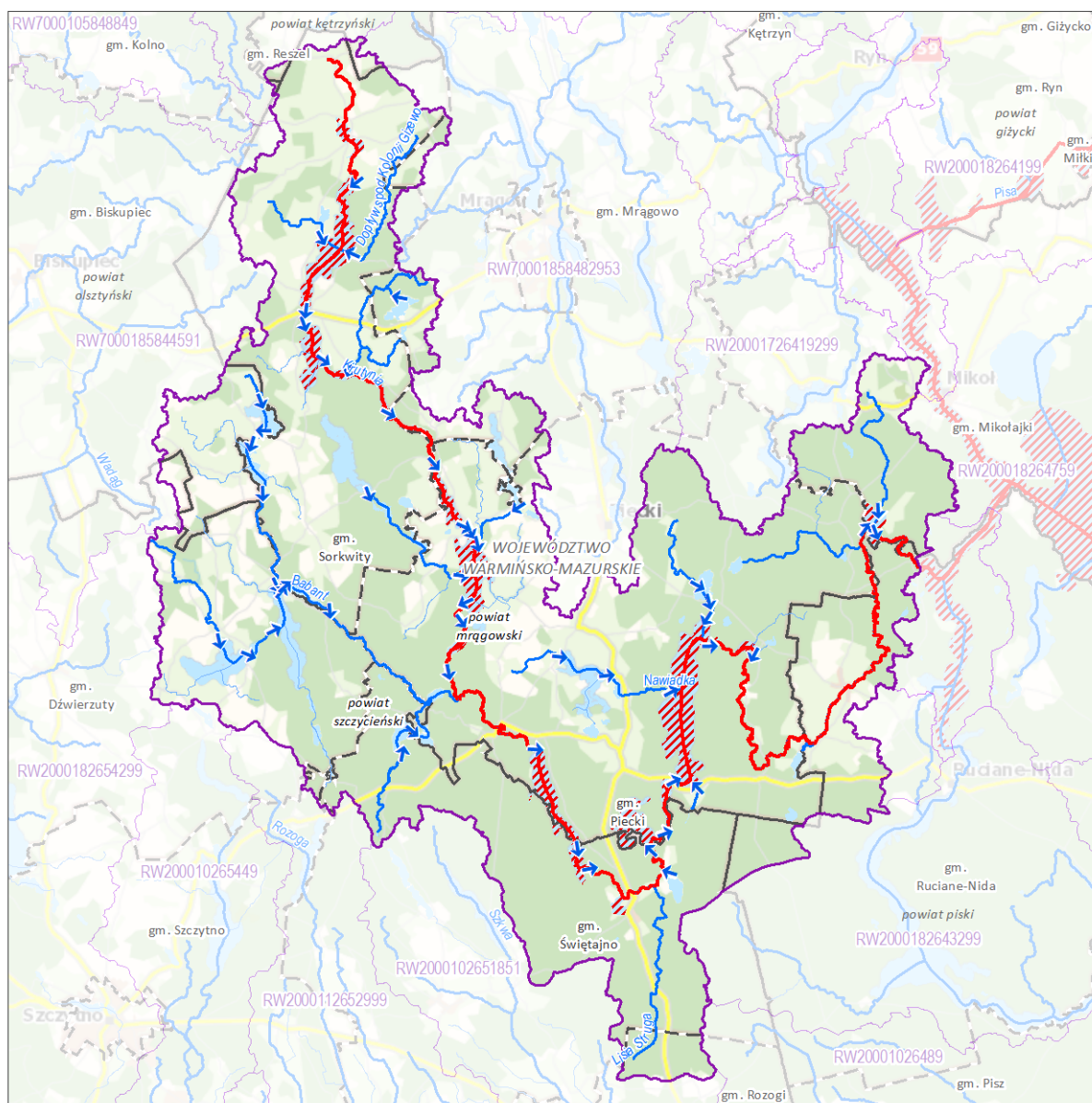
[3] - liczba obiektów w zlewni wybranej JCWP RW (obiekty mogą nakładać się na siebie)
Mapa podkładowa BDOO i BDOT10k,
źródło: http://mapy.geoportal.gov.pl/wss/service/WMTS/guest/wmts/G2_MOBILE_500



Zlewnia jednolitej części wód powierzchniowych rzecznych (JCWP RW) z zaznaczeniem obszarów przeznaczonych do ochrony gatunków zwierząt wodnych o znaczeniu gospodarczym

RW2000182643699

Krutynia do jez. Beldany



Zlewnia jednolitej części wód powierzchniowych (JCWP) rzecznych z zaznaczeniem obszarów przeznaczonych do ochrony gatunków zwierząt wodnych o znaczeniu gospodarczym

Obszar przeznaczony do ochrony:

- troci wędrowniej – ciek wyznaczony jako JCWP [0]
- węgorka europejskiego – ciek wyznaczony jako JCWP [1]
- troci wędrowniej i węgorka europejskiego łącznie – ciek wyznaczony jako JCWP [0]
- troci wędrowniej – jeziora i zbiorniki na cieku [0]
- węgorka europejskiego – jeziora i zbiorniki na cieku [19]
- troci wędrowniej i węgorka europejskiego łącznie – jeziora i zbiorniki na cieku [0]

Kierunek przepływu wody

JCWP rzecznych (RW)

Pozostałe cieki

Jeziora i zbiorniki wodne

Obszar zlewni wybranej JCWP RW

Zlewnie JCWP RW

Granice administracyjne:

Polski

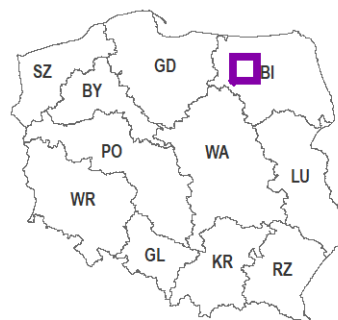
województwa

powiatu

gminy

0 7,5 15 km

Lokalizacja zlewni JCWP na tle podziału na RZGW



[3] - liczba obiektów w zlewni wybranej JCWP RW
Mapa podkładowa BDOO i BDOT10k,
źródło: http://mapy.geoportal.gov.pl/wss/service/WMTS/guest/wmts/G2_MOBILE_500

1. INFORMACJE PODSTAWOWE

Kategoria JCWP	JCWP LW - jednolita część wód powierzchniowych jeziornych
Nazwa JCWP	Nidzkie
Kod JCWP	LW30179
Typ JCWP	WSm_a - Jezioro na podłożu wapiennym, o małej wartości współczynnika Schindlera, stratyfikowane
Powierzchnia JCWP [km ²]	17.51
Powierzchnia zlewni JCWP [km ²]	81.09
Obszar dorzecza	obszar dorzecza Wisły
Region wodny	region wodny Narwi
Regionalny Zarząd Gospodarki Wodnej	Regionalny Zarząd Gospodarki Wodnej w Białymstoku
Zarząd Zlewni	Zarząd Zlewni w Giżycku
Nadzór wodny	Nadzór wodny w Mikołajkach
Regionalna Dyrekcja Ochrony Środowiska	RDOŚ w Olsztynie
Województwo (TERYT)	warmińsko-mazurskie (28)
Powiat (TERYT)	mrągowski (2810); piski (2816)
Gmina (TERYT)	Piecki (2810042); Pisz (2816033); Ruciane-Nida (2816043)
Czy JCWP uległa zmianie (powstała w wyniku podzielenia lub scalenia JCWP w poprzednim cyklu planistycznym (2016-2021))?	bez zmian
Kod i nazwa JCWP w poprzednim cyklu planistycznym (2016-2021)	LW30179 (Nidzkie)

2. WARUNKI REFERENCYJNE

Nazwa dokumentu źródłowego	rozporządzenie Ministra Infrastruktury z dnia 25.06.2021 r. w sprawie klasyfikacji stanu ekologicznego, potencjału ekologicznego i stanu chemicznego oraz sposobu klasyfikacji stanu jednolitych części wód powierzchniowych, a także środowiskowych norm jakości dla substancji priorytetowych (Dz.U. 2021 poz. 1475)
Fitoplankton - Indeks fitoplanktonowy dla polskich jezior (PMPL)	≤1,00
Fitobentos - Indeks okrzemkowy dla jezior (IOJ)	>0,705
Makrofity - Makrofitowy indeks stanu ekologicznego (ESMI)	≥0,680 (jeżeli ponad 75% fitolitoralu zajmują zbiorowiska gatunków negatywnych: Ceratophyllum demersum, Ceratophyllum submersum, Elodea canadensis, Elodea nuttallii, Potamogeton friesii lub Stuckenia pectinata, nadaje się klasę gorszą o 1. Jeżeli w jeziorze nie stwierdzono zanurzonych roślin naczyniowych lub ramienic, a jedynie szuwar, to bez względu na wartość indeksu jezioru nadaje się klasę V.)
Makrobezkręgowce bentosowe - Indeks LMI	≥0,920
Ichtiofauna - Jeziorowy indeks rybny LFI+	≥0,866

3. STATUS JCWP

Status JCWP	NAT - naturalna część wód
-------------	---------------------------

4. POWIĄZANIE JCWP Z JCWPd

Kody powiązanych JCWPd	PLGW200031
------------------------	------------

5. OCENA STANU JCWP

Czy JCWP była monitorowana (posiadała ustalony ppk w okresie 2016-2021)?	TAK - zlewnia była monitorowana
Kod punktu pomiarowo-kontrolnego (2016-2021)	PL01S0302_3530
Współrzędne geograficzne punktu pomiarowo-kontrolnego (2016-2021) (długość; szerokość)	21.53242; 53.59632
Czy JCWP jest monitorowana (posiada ustalony ppk na okres 2022-2027)?	TAK - zlewnia jest monitorowana
Kod punktu pomiarowo-kontrolnego (2022-2027)	PL01S0302_3530
Współrzędne geograficzne punktu pomiarowo-kontrolnego (2022-2027) (długość; szerokość)	21.53242; 53.59632
Podstawa prawna dokonanej klasyfikacji stanu wód	rozporządzenie Ministra Infrastruktury z dnia 25.06.2021 w sprawie klasyfikacji stanu ekologicznego, potencjału ekologicznego i stanu chemicznego oraz sposobu klasyfikacji stanu jednolitych części wód powierzchniowych, a także środowiskowych norm jakości dla substancji priorytetowych (Dz.U. 2021 poz. 1475)
Ocena stanu na podstawie oceny stanu GIOŚ 2014-2019 i oceny eksperckiej (wg klasyfikacji obowiązującej od 1 stycznia 2022 r.)	
Stan/potencjał ekologiczny	zły stan ekologiczny
Wskaźniki determinujące stan/ potencjał ekologiczny	fosfor og; nie dotyczy
Stan chemiczny	stan chemiczny poniżej dobrego
Wskaźniki determinujące stan chemiczny	Kadm; Bromowane difenyletery, Rtęć, Heptachlor
Stan (ogólny)	zły stan wód

6. PRESJE DETERMINUJĄCE STAN WÓD	
Rodzaj użytkowania obszaru zlewni JCWP (% powierzchni zlewni bezpośredniej)	
Tereny zurbanizowane	2
Tereny użytkowane rolniczo	0
Tereny leśne	76
Zidentyfikowane presje znaczące. Wynik analizy znaczących oddziaływań – JCWP	BIO_FIZ (na elementy biologiczne zależne od fizykochemii), BIO_HM (na elementy biologiczne zależne od hydromorfologii), CHEM (na elementy chemiczne), CHEM_B (na elementy chemiczne (biota)), FIZ (na elementy fizykochemiczne), OCH (na obszary chronione)
Rodzaj presji determinującej stan wód w obrębie danej JCWP	
Główne źródło presji troficznych	Rolnictwo i depozycja; Odpływ miejski
Główne źródło presji hydromorfologicznych	PRESJA_TROFI: Rolnictwo i depozycja; Odpływ miejski I PRESJA_CHEM: Rozproszone - rozwój obszarów zurbanizowanych: transport, turystyka, odpływ miejski; Punktowe - przemysłowe, komunalne, odcieki ze składowisk, Punktowe - przemysłowe, komunalne, odcieki ze składowisk, Nieznane (substancje zakazane); Rozproszone - depozycja atmosferyczna
Główne źródło presji chemicznych	Rozproszone - rozwój obszarów zurbanizowanych: transport, turystyka, odpływ miejski; Punktowe - przemysłowe, komunalne, odcieki ze składowisk, Nieznane (substancje zakazane); Rozproszone - depozycja atmosferyczna
Ocena ryzyka nieosiągnięcia celu środowiskowego	zagrożona

7. OBSZARY CHRONIONE WYMNIANE W ZAŁ. IV RDW ORAZ USTAWIE Z DNIA 20 LIPCA 2017 R. – PRAWO WODNE	
Jcw przeznaczone do poboru wody na potrzeby zaopatrzenia ludności w wodę przeznaczoną do spożycia przez ludzi	NIE – JCWP nieprzeznaczona do poboru wody na potrzeby zaopatrzenia ludności w wodę przeznaczoną do spożycia przez ludzi
Jcw przeznaczone do celów rekreacyjnych, w tym kąpieliskowych	NIE – JCWP nieprzeznaczona do celów rekreacyjnych, w tym kąpieliskowych

Obszary wyznaczone jako tereny wrażliwe na mocy dyrektywy 91/271/EWG - obszary wrażliwe na eutrofizację wywołaną zanieczyszczeniami pochodzącymi ze źródeł komunalnych rozumianą jako wzbogacanie wód biogenami, w szczególności związkami azotu lub fosforu, powodującymi przyspieszony wzrost glonów oraz wyższych form życia roślinnego, w wyniku którego następują niepożądane zakłócenia biologicznych stosunków w środowisku wodnym oraz pogorszenie jakości tych wód

TAK - cała zlewnia JCWP stanowi obszar wrażliwy na eutrofizację wywołaną zanieczyszczeniami pochodzącymi ze źródeł komunalnych rozumianą jako wzbogacanie wód biogenami, w szczególności związkami azotu lub fosforu, powodującymi przyspieszony wzrost glonów oraz wyższych form życia roślinnego, w wyniku którego następują niepożądane zakłócenia biologicznych stosunków w środowisku wodnym oraz pogorszenie jakości tych wód

Obszary przeznaczone do ochrony siedlisk lub gatunków, dla których utrzymanie lub poprawa stanu jest ważnym czynnikiem w ich ochronie

1. PL.ZIPOP.1393.RP.260 2. PL.ZIPOP.1393.PK.29 3. PL.ZIPOP.1393.OCHK.609 4. PL.ZIPOP.1393.OCHK.589 5. PL.ZIPOP.1393.N2K.PLB280008.B 6. PL.ZIPOP.1393.N2K.PLB280048.H

1 (obszar chroniony)

Nazwa obszaru	Jezioro Nidzkie
Typ obszaru	rezerwat przyrody
Kod INSPIRE obszaru	PL.ZIPOP.1393.RP.260
Podstawa prawna utworzenia obszaru	zarządzenie Ministra Leśnictwa i Przemysłu Drzewnego z dnia 27 października 1972 r. w sprawie uznania za rezerwat przyrody.; zarządzenie Regionalnego Dyrektora Ochrony Środowiska w Olsztynie z dnia 26 kwietnia 2016 r. w sprawie rezerwatu przyrody „Jezioro Nidzkie”
Powierzchnia obszaru (całkowita) [ha]	2950.87
Udział obszaru w powierzchni JCWP [%]	90.88
Udział obszaru w powierzchni zlewni JCWP [%]	36.12
Cel środowiskowy dla obszaru	Zachowanie i ochrona krajobrazu jeziora Nidzkiego wraz z otaczającymi lasami [wymaga zachowania naturalnej strefy brzegowej jezioro].
Uwagi dotyczące obszaru	nie dotyczy

2 (obszar chroniony)

Nazwa obszaru	Mazurski Park Krajobrazowy
Typ obszaru	park krajobrazowy
Kod INSPIRE obszaru	PL.ZIPOP.1393.PK.29
Podstawa prawna utworzenia obszaru	uchwała nr VIII/31/77 Wojewódzkiej Rady Narodowej w Suwałkach z dnia 5 grudnia 1977 r. w sprawie utworzenia Mazurskiego Parku Krajobrazowego; uchwała nr X/38/77 Wojewódzkiej Rady Narodowej w Olsztynie z dnia 8 grudnia 1977 r. w sprawie utworzenia Mazurskiego Parku Krajobrazowego; rozporządzenie nr 9 Wojewody Warmińsko-Mazurskiego z dnia 26 stycznia 2006 r. w sprawie Mazurskiego Parku Krajobrazowego.
Powierzchnia obszaru (całkowita) [ha]	53655
Udział obszaru w powierzchni JCWP [%]	nie dotyczy
Udział obszaru w powierzchni zlewni JCWP [%]	4.03

Cel środowiskowy dla obszaru

Ochrona przyrody i krajobrazu w warunkach zrównoważonego rozwoju. Eliminacja lub ograniczanie zagrożeń dla przyrody i krajobrazu. W szczególności: jeziora (ponad 60 jezior o pow. powyżej 1 ha), zbiorniki dystroficzne, rzeki, zmiennowilgotne łąki trzęślicowe, bory bagienne, świerczyna na torfie, olsy, łągi, łozowiska, torfowiska wysokie, torfowiska niskie, torfowiska przejściowe, torfowiska alkaliczne, jeziora ramienicowe, jeziora eutroficzne, jeziora dystroficzne, flora i fauna ekosystemów wodno-błotnych Ochrona charakterystycznych i unikatowych cech środ. przyrodniczego z jego gat. roślin i zwierząt oraz ekosystemami wodnymi i lądowymi. Utrzymanie podstaw. procesów ekologicznych. Ochrona natur. układów hydrologicznych. Ochrona brzegów rzek i jezior (zapobieg. niszczeniu trzcinowisk i roślin przybrzeżnej) przez unikanie lokaliz. zabud. letniskowej i pól namiotowych w bezpośrednim sąsiedztwie strefy brzegowej jezior i rzek. Wykluczenie możliwości wpływania turystycznego łodziami motorowymi na tereny wrażliwe przyrodniczo tzn. zatoki, starorzecza, przesmyki między wyspami. Zachowanie zadrzewień i zakrzewień oraz roślin zielnej w strefie brzeg. wód powierzchni., z dopuszcz. bud. pomostów na wys. ośrodków turystyki wodnej, pól namiot. i biwakowych oraz wyzn. miejsc wodowania i odbioru kajaków. Zapobieganie zaśmieceniu i wylewaniu ścieków bytowych, w tym opróżnianiu toalet chemicznych z jedn. płynących w miejscach do tego nie przystosowanych. Przywracanie wyższych poziomów wód powierzchniowych oraz w gruncie przez małą i średnią retencję zwłaszcza na obszarach leśnych i w dorzeczu Krutyni. Utrzymywanie wysokich stanów wód w systemie Wielkich Jezior Mazurskich (stabilizacja na poziomie 115,90-116 m n.p.m. zwłaszcza w okresie wiosennym i gospod. wodą jak zbiornik retencyjny) i w dolnym biegu rz. Krutyni (niezależnienie od poz. wody w jeziorach za pomocą systemu śluz i wykonania bystry). Zapobieganie odwadnianiu środ. podmokłych i utrzymanie lub odtworzenie bagiennych warunków wodnych torfowisk. Ograniczenie nawożenia gnojowicą zwłaszcza na przedwiośniu i wczesną wiosną oraz w strefie 100 m od brzegów jezior i rzek i 25-30m od śródpolnych zbiorników wodnych i rozlewisk. Wyznaczenie i ochrona terenów tarliskowych. Wykluczenie niszczenia tarlisk i łąk ramienicowych przy połowach ryb. sprzętem ciągnionym. Wykluczenie rybackiego użytkowania jezior dystroficznych i rzek włośnicznikowych. Wykluczenie likwidowania, zasypywania i przekształcania zbiorników wodnych, starorzeczy oraz obszarów wodno-błotnych. Realizacja ochrony i regeneracji ekosystemów mokradłowych. Wyklucz. wprowadzania nawet oczyszczonych ścieków do rzeki Krutyni od jez. Krutyńskiego do Bełdan, oraz do jezior. Ochrona śródpolnych i śródleśnych zbiorn. astatycznych jako unikatowych biotopów. Wykluczenie melioracji powodujących osuszanie zagłębień teren., destabilizujących poziom wody w zagłębieniach nie gwarantujących ich napełnienia w latach średnich, wykluczenie likwid. biotopów bagiennych, wykluczenie niszczenia źródeł i ich najbliższego rejonu, wykluczenie obniżania poz. wody w jeziorach, odwadniania gleb organicznych bez zapewnienia nawodnień efektywnych. Ograniczenie do minimum stosowania melioracyjnych urządzeń technicznych na rzecz zabiegów agromelioracyjnych. Obsadzanie drzewami i krzewami cieków. Pozostawienie w stanie istniejącym wszystkich kotlin bezodpływowych, zagłębień terenowych itp. Ograniczenie turystyki i rekreacji wodnej i rozbud. związ. z tym infrastruktury do wskazanych miejsc i akwenów.

Uwagi dotyczące obszaru

sprawujący nadzór nad obszarem nie dysponuje danymi, na podstawie których mógłby dokonać oceny obszaru, o której mowa w art. 349 ust. 14 pr.w.

3 (obszar chroniony)

Nazwa obszaru	Puszczy i Jezior Piskich
Typ obszaru	obszar chronionego krajobrazu
Kod INSPIRE obszaru	PL.ZIPOP.1393.OCHK.609
Podstawa prawna utworzenia obszaru	rozporządzenie nr 82/98 Wojewody Suwalskiego z dnia 15 czerwca 1998 r w sprawie zasad gospodarki przestrzennej na obszarach chronionego krajobrazu województwa suwalskiego; rozporządzenie Nr 37 Wojewody Warmińsko-Mazurskiego z dnia 12 lipca 2002 r. w sprawie wprowadzenia zakazów dotyczących obszarów chronionego krajobrazu na terenie województwa warmińsko-mazurskiego; rozporządzenie Nr 21 Wojewody Warmińsko-Mazurskiego z dnia 14 kwietnia 2003 r. w sprawie wprowadzenia obszarów chronionego krajobrazu na terenie województwa warmińsko-mazurskiego; rozporządzenie Nr 151 Wojewody Warmińsko-Mazurskiego z dnia 13 listopada 2008 r. w sprawie Obszaru Chronionego Krajobrazu Puszczy i Jezior Piskich; Uchwała NR XXX/671/17 SEJMIKU WOJEWÓDZTWA WARMIŃSKO-MAZURSKIEGO z dnia 26 września 2017 r. w sprawie Obszaru Chronionego Krajobrazu Puszczy i Jezior Piskich.
Powierzchnia obszaru (całkowita) [ha]	43088.03
Udział obszaru w powierzchni JCWP [%]	100

Udział obszaru w powierzchni zlewni JCWP [%]	50.2
Cel środowiskowy dla obszaru	<p>Zachowanie wyróżniającego się krajobrazu o zróżnicowanych ekosystemach, jego potencjału dla turystyki i wypoczynku oraz funkcji korytarzy ekologicznych. Utrzymywanie, a w razie potrzeby podwyższanie poziomu wód gruntowych, w szczególności na siedliskach wilgotnych i bagiennych, tj. w borach bagiennych, olsach i łąkach. Budowa zbiorników małej retencji jako zbiorników wielofunkcyjnych, w szczególności podwyższających różnorodność biologiczną w lasach. Zachowanie i utrzymywanie w stanie zbliżonym do naturalnego istniejących śródleśnych cieków, mokradeł, torfowisk [w ekosystemach leśnych]. Zachowanie śródpolnych torfowisk, zabagnień, podmokłości oraz oczek wodnych. Melioracje odwadniające, w tym regulowanie odpływu wody z sieci rowów, dopuszczalne tylko w ramach racjonalnej gospodarki rolnej, jednak z bezwzględnym zachowaniem w stanie nienaruszonym terenów podmokłych, w tym torfowisk i obszarów wodno-błotnych oraz obszarów źródłiskowych cieków, melioracje nawadniające zalecane są w przypadku stwierdzonego niekorzystnego dla racjonalnej gospodarki rolnej obniżenia poziomu wód gruntowych [w nieleśnych ekosystemach lądowych]. Zachowanie i ochrona zbiorników wód powierzchniowych wraz w pasem roślinności okalającej, poza rowami melioracyjnymi. Wyznaczenie lokalizacji nowych wałów przeciwpowodziowych w oparciu o rzeczywistą konieczność ochrony człowieka i jego mienia przed powodzią. Wały w miarę możliwości należy lokalizować jak najdalej od koryta rzeki wykorzystując naturalną rzeźbę terenu. Tworzenie stref buforowych wokół zbiorników wodnych w postaci pasów zadrzewień i zakrzewień celem ograniczenia spływu substancji biogennej z pól uprawnych i zwiększenie różnorodności biologicznej. Prace regulacyjne i utrzymaniowe rzek prowadzić tylko w zakresie niezbędnym dla rzeczywistej ochrony przeciwpowodziowej. Ograniczanie zabudowy na krawędziach wysoczyznowych w celu zachowania ciągłości przyrodniczo-krajobrazowej oraz ochrony krawędzi tarasów rzecznych przed ruchami osuwiskowymi. Rozpoznanie okresowych dróg migracji zwierząt, których rozwój związany jest bezpośrednio ze środowiskiem wodnym (w szczególności płazów) oraz podejmowanie działań w celu ich ochrony. Wznoszenie nowych budowli piętrzących na ciekach, rowach i kanałach (retencja korytowa) winno być poprzedzone analizą bilansu wodnego zlewni. Zapewnienie swobodnej migracji rybom w ciekach poprzez budowę przepławek na istniejących i nowych budowlach piętrzących. Utrzymanie i wprowadzanie zakrzewień i szuwarów wokół zbiorników wodnych, w szczególności starorzeczy i oczek wodnych, jako bariery ograniczającej dostęp do linii brzegowej, utrzymanie lub tworzenie pasów zakrzewień i zadrzewień wzdłuż cieków jako naturalnej obudowy biologicznej ograniczającej spływ zanieczyszczeń z pól uprawnych. Ograniczenie działań powodujących obniżenie zwierciadła wód podziemnych, w szczególności budowy urządzeń drenarskich i rowów odwadniających na gruntach ornych, łąkach i pastwiskach w dolinach rzecznych oraz na krawędzi tarasów zalewowych. Opracowanie i wdrożenie programów reintrodukcji, restytucji, czynnej ochrony rzadkich i zagrożonych gatunków zwierząt, roślin i grzybów bezpośrednio związanych z ekosystemami wodnymi. Zachowanie i ewentualne odtwarzanie korytarzy ekologicznych opartych o ekosystemy wodne celem zachowania dróg migracji gatunków związanych z wodą, zwiększanie retencji wodnej, przy czym zbiorniki małej retencji winny dodatkowo wzbogacać różnorodność biologiczną terenu, uwzględniając starorzecza i lokalne obniżenia terenu. Zalecane jest odtworzenie funkcji obszarów źródłiskowych o dużych zdolnościach retencyjnych. Zachowywanie lub odtwarzanie siedlisk hydrogenicznych mających dużą rolę w utrzymaniu lokalnej różnorodności biologicznej. Rozpoznanie oraz ewentualna przebudowa struktury ichtiofauny zgodnie z charakterem siedliska we wszystkich zbiornikach wodnych przewidzianych do wykorzystania w myśl właściwych przepisów o rybactwie śródlądowym. Gospodarka rybacka na wodach powierzchniowych powinna wspomagać ochronę gatunków krytycznie zagrożonych i zagrożonych oraz promować gatunki o pochodzeniu lokalnym prowadząc do uzyskania struktury gatunkowej i wiekowej ryb właściwej dla danego typu wód.</p>
Uwagi dotyczące obszaru	sprawujący nadzór nad obszarem nie dysponuje danymi, na podstawie których mógłby dokonać oceny obszaru, o której mowa w art. 349 ust. 14 pr.w.
4 (obszar chroniony)	
Nazwa obszaru	Otuliny Mazurskiego Parku Krajobrazowego - Ruciane-Nida
Typ obszaru	obszar chronionego krajobrazu
Kod INSPIRE obszaru	PL.ZIPOP.1393.OCHK.589

Podstawa prawna utworzenia obszaru	rozporządzenie Nr 37 Wojewody Warmińsko-Mazurskiego z dnia 12 lipca 2002 r. w sprawie wprowadzenia zakazów dotyczących obszarów chronionego krajobrazu na terenie województwa warmińsko-mazurskiego; rozporządzenie Nr 21 Wojewody Warmińsko-Mazurskiego w sprawie wprowadzenia obszarów chronionego krajobrazu na terenie województwa warmińsko-mazurskiego; rozporządzenie Nr 138 Wojewody Warmińsko-Mazurskiego z dnia 12 listopada 2008 r. w sprawie Obszaru Chronionego Krajobrazu Otuliny Mazurskiego Parku Krajobrazowego - Ruciane-Nida
Powierzchnia obszaru (całkowita) [ha]	1636.5
Udział obszaru w powierzchni JCWP [%]	nie dotyczy
Udział obszaru w powierzchni zlewni JCWP [%]	3.64
Cel środowiskowy dla obszaru	Zachowanie wyróżniającego się krajobrazu o zróżnicowanych ekosystemach, jego potencjału dla turystyki i wypoczynku oraz funkcji korytarzy ekologicznych. Utrzymywanie, a w razie potrzeby podwyższanie poziomu wód gruntowych [w lasach], w szczególności na siedliskach wilgotnych i bagiennych, tj. w borach bagiennych, olsach i łąkach. Zachowanie i utrzymywanie w stanie zbliżonym do naturalnego istniejących śródleśnych cieków, mokradeł, torfowisk [w lasach]. Zachowanie śródpolnych torfowisk, zabagnień, podmokłości oraz oczek wodnych [poza lasami]. Ograniczenie melioracji odwadniających, w tym regulowania odpływu wody z sieci rowów, tylko do realizowanych w ramach racjonalnej gospodarki rolnej, jednak z bezwzględnym zachowaniem w stanie nienaruszonym terenów podmokłych, w tym torfowisk i obszarów wodno-błotnych oraz obszarów źródłiskowych cieków. Zachowanie i ochrona zbiorników wód powierzchniowych wraz z pasem roślinności okalającej, poza rowami melioracyjnymi. Ograniczenie wyznaczenia lokalizacji nowych wałów przeciwpowodziowych do rzeczywistej konieczności ochrony człowieka i jego mienia przed powodzią; w miarę możliwości wały należy lokalizować jak najdalej od koryta rzeki, wykorzystując naturalną rzeźbę terenu. Tworzenie stref buforowych wokół zbiorników wodnych w postaci pasów zadrzewień i zakrzewień, celem ograniczenia wpływu substancji biogennych i zwiększenia różnorodności biologicznej. Ograniczenie prac regulacyjnych i utrzymawczych rzek tylko do zakresu niezbędnego dla rzeczywistej ochrony przeciwpowodziowej. Zapewnienie swobodnej migracji rybom w ciekach poprzez budowę przepławek na istniejących i nowych budowach piętrzących. Utrzymanie i wprowadzanie zakrzewień i szuwarów wokół zbiorników wodnych, w szczególności starorzeczy i oczek wodnych jako bariery ograniczającej dostęp do linii brzegowej; utrzymanie lub tworzenie pasów zakrzewień i zadrzewień wzdłuż cieków jako naturalnej obudowy biologicznej ograniczającej wpływ zanieczyszczeń z pól uprawnych. Ograniczenie działań powodujących obniżenie zwierciadła wód podziemnych, w szczególności budowy urządzeń drenarskich i rowów odwadniających na gruntach ornych, łąkach i pastwiskach w dolinach rzecznych oraz na krawędzi tarasów zalewowych i wysoczyzn. Zachowanie i ewentualne odtwarzanie korytarzy ekologicznych opartych o ekosystemy wodne, celem zachowania dróg migracji gatunków związanych z wodą. Zwiększanie retencji wodnej, przy czym zbiorniki małej retencji winny dodatkowo wzbogacać różnorodność biologiczną terenu, uwzględniając starorzecza i lokalne obniżenia terenu; w miarę możliwości technicznych i finansowych zalecane jest odtworzenie funkcji obszarów źródłiskowych o dużych zdolnościach retencyjnych; w miarę możliwości należy zachowywać lub odtwarzać siedliska hydrogeniczne mające dużą rolę w utrzymaniu lokalnej różnorodności biologicznej. Gospodarka rybacka na wodach powierzchniowych wspomagająca ochronę gatunków krytycznie zagrożonych i zagrożonych oraz promująca gatunki o pochodzeniu lokalnym, prowadząca do uzyskania struktury gatunkowej i wiekowej ryb właściwej dla danego typu wód.
Uwagi dotyczące obszaru	sprawujący nadzór nad obszarem nie dysponuje danymi, na podstawie których mógłby dokonać oceny obszaru, o której mowa w art. 349 ust. 14 pr.w.
5 (obszar chroniony)	
Nazwa obszaru	Puszcza Piska
Typ obszaru	obszar Natura 2000
Kod INSPIRE obszaru	PL.ZIPOP.1393.N2K.PLB280008.B
Podstawa prawna utworzenia obszaru	rozporządzenie Ministra Środowiska z dnia 21 lipca 2004 r. w sprawie obszarów specjalnej ochrony ptaków Natura 2000 wraz z rozporządzeniami zmieniającymi
Powierzchnia obszaru (całkowita) [ha]	172802.21
Udział obszaru w powierzchni JCWP [%]	100
Udział obszaru w powierzchni zlewni JCWP [%]	100

Cel środowiskowy dla obszaru	utrzymanie lub przywrócenie właściwego stanu ochrony przedmiotów ochrony – gatunki: <i>Acrocephalus arundinaceus</i> r, <i>Alcedo atthis</i> r, <i>Anas crecca</i> r, <i>Aquila pomarina</i> r, <i>Botaurus stellaris</i> r, <i>Bucephala clangula</i> r, <i>Chlidonias niger</i> r, <i>Ciconia ciconia</i> r, <i>Ciconia nigra</i> r, <i>Circus aeruginosus</i> r, <i>Crex crex</i> r, <i>Cygnus olor</i> r, <i>Grus grus</i> r, <i>Haliaeetus albicilla</i> p, <i>Ixobrychus minutus</i> r, <i>Larus ridibundus</i> r, <i>Mergus merganser</i> r, <i>Milvus migrans</i> r, <i>Milvus milvus</i> r, <i>Netta rufina</i> r, <i>Pandion haliaetus</i> r, <i>Phalacrocorax carbo sinensis</i> r, <i>Podiceps cristatus</i> r, <i>Porzana parva</i> r, <i>Porzana porzana</i> r, <i>Sterna hirundo</i> r, <i>Tetrao tetrix tetrix</i> p, <i>Tringa ochropus</i> r (dokładne dane zawiera tabela wymagań wodnych właściwego stanu ochrony gatunków Natura 2000)
Uwagi dotyczące obszaru	projekt dokumentacji PZO
6 (obszar chroniony)	
Nazwa obszaru	Ostoja Piska
Typ obszaru	obszar Natura 2000
Kod INSPIRE obszaru	PL.ZIPOP.1393.N2K.PLH280048.H
Podstawa prawna utworzenia obszaru	decyzja Komisji z dnia 10 stycznia 2011 r. w sprawie przyjęcia na mocy dyrektywy Rady 92/43/EWG czwartego zaktualizowanego wykazu terenów mających znaczenie dla Wspólnoty składających się na kontynentalny region biogeograficzny (notyfikowana jako dokument nr C(2010) 9669) (2011/64/UE); Decyzja wykonawcza Komisji (UE) 2022/231 z dnia 16 lutego 2022 r. w sprawie przyjęcia piętnastego zaktualizowanego wykazu terenów mających znaczenie dla Wspólnoty składających się na kontynentalny region biogeograficzny (notyfikowana jako dokument nr C(2022) 854)
Powierzchnia obszaru (całkowita) [ha]	57826.61
Udział obszaru w powierzchni JCWP [%]	99.88
Udział obszaru w powierzchni zlewni JCWP [%]	47.25
Cel środowiskowy dla obszaru	utrzymanie lub przywrócenie właściwego stanu ochrony przedmiotów ochrony – siedlisko przyrodnicze: 3140, 3150, 3160, 6410, 7110, 7140, 7150, 7210, 91D0, 91E0; gatunki: <i>Cobitis taenia</i> , <i>Bombina bombina</i> , <i>Triturus cristatus</i> , <i>Emys orbicularis</i> , <i>Castor fiber</i> , <i>Lutra lutra</i> , <i>Leucorrhinia pectoralis</i> , <i>Vertigo angustior</i> , <i>Hamatocaulis vernicosus</i> (dokładne dane zawiera tabela wymagań wodnych właściwego stanu ochrony siedlisk i gatunków Natura 2000)
Uwagi dotyczące obszaru	dokumentacja PZO
Obszary przeznaczone do ochrony gatunków zwierząt wodnych o znaczeniu gospodarczym	
Czy występują?	nie występują obszary przeznaczone do ochrony gatunków zwierząt wodnych o znaczeniu gospodarczym

8. CEL ŚRODOWISKOWY	
Stan/potencjał ekologiczny	dobry stan ekologiczny
Stan chemiczny	stan chemiczny: dla złagodzonych wskaźników [kadm (w)] poniżej stanu dobrego, dla pozostałych wskaźników - stan dobry
Wymagania dla elementów biologicznych	
Podstawa wymagania	rozporządzenie Ministra Infrastruktury z dnia 25.06.2021 r. w sprawie klasyfikacji stanu ekologicznego, potencjału ekologicznego i stanu chemicznego oraz sposobu klasyfikacji stanu jednolitych części wód powierzchniowych, a także środowiskowych norm jakości dla substancji priorytetowych (Dz.U. 2021 poz. 1475) oraz załącznik IIaPGW prezentujący wartości graniczne SCW i SZCW
Parametry charakteryzujące cel środowiskowy	
Fitoplankton - Indeks fitoplanktonowy dla polskich jezior (PMPL)	≤2,00
Fitobentos - Indeks okrzemkowy dla jezior (IOJ)	≥0,590
Makrofity - Makrofitowy indeks stanu ekologicznego (ESMI)	≥0,410 (Jeżeli ponad 75% fitolitoralu zajmują zbiorowiska gatunków negatywnych: <i>Ceratophyllum demersum</i> , <i>Ceratophyllum submersum</i> , <i>Elodea canadensis</i> , <i>Elodea nuttallii</i> , <i>Potamogeton friesii</i> lub <i>Stuckenia pectinata</i> , nadaje się klasę gorszą o 1. Jeżeli udział zbiorowisk ramienic w fitolitoralu jest większy niż 25%, nadaje się klasę I)
Makrobezkręgowce bentosowe - Indeks LMI	≥0,588

Ichtiofauna - Jeziorowy indeks rybny LFI+ $\geq 0,595$

Wymagania dla elementów fizykochemicznych

Podstawa wymagania	rozporządzenie Ministra Infrastruktury z dnia 25.06.2021 r. w sprawie klasyfikacji stanu ekologicznego, potencjału ekologicznego i stanu chemicznego oraz sposobu klasyfikacji stanu jednolitych części wód powierzchniowych, a także środowiskowych norm jakości dla substancji priorytetowych (Dz.U. 2021 poz. 1475)
Parametry charakteryzujące cel środowiskowy	
Barwa (mg Pt/l)	nie dotyczy
Przewodność w 20oC (uS/cm)	≤ 600
Azot ogólny (mgN/l)	$\leq 1,2$
Fosfor ogólny (mgP/l)	$\leq 0,05$
Odczyn pH	nie dotyczy
Przezroczystość - widzialność krążka Secchiego (m)	≥ 2
Specyficzne zanieczyszczenia syntetyczne i niesyntetyczne	spełnienie wymagań załącznika 11 z rozporządzenia Ministra Infrastruktury z dnia 25.06.2021 r. w sprawie klasyfikacji stanu ekologicznego, potencjału ekologicznego i stanu chemicznego oraz sposobu klasyfikacji stanu jednolitych części wód powierzchniowych, a także środowiskowych norm jakości dla substancji priorytetowych (Dz.U. 2021 poz. 1475)

Wymagania dla elementów hydromorfologicznych

Podstawa wymagania	rozporządzenie Ministra Infrastruktury z dnia 25.06.2021 r. w sprawie klasyfikacji stanu ekologicznego, potencjału ekologicznego i stanu chemicznego oraz sposobu klasyfikacji stanu jednolitych części wód powierzchniowych, a także środowiskowych norm jakości dla substancji priorytetowych (Dz.U. 2021 poz. 1475)
Parametry charakteryzujące cel środowiskowy	nie ustala się

Wymagania dla wskaźników chemicznych

Podstawa wymagania	rozporządzenie Ministra Infrastruktury z dnia 25.06.2021 r. w sprawie klasyfikacji stanu ekologicznego, potencjału ekologicznego i stanu chemicznego oraz sposobu klasyfikacji stanu jednolitych części wód powierzchniowych, a także środowiskowych norm jakości dla substancji priorytetowych (Dz.U. 2021 poz. 1475)
Parametry charakteryzujące cel środowiskowy	spełnienie wymagań załącznika nr 14 rozporządzenia Ministra Infrastruktury z dnia 25.06.2021 r. w sprawie klasyfikacji stanu ekologicznego, potencjału ekologicznego i stanu chemicznego oraz sposobu klasyfikacji stanu jednolitych części wód powierzchniowych, a także środowiskowych norm jakości dla substancji priorytetowych (Dz.U. 2021 poz. 1475)

Wymagania dla obszarów chronionych będących jednolitymi częściami wód, przeznaczonymi do poboru wody na potrzeby zaopatrzenia ludności w wodę przeznaczoną do spożycia (wymagania dotyczą miejsc poboru wody)

Podstawa wymagania	NIE - JCWP nieprzeznaczona do poboru wody na potrzeby zaopatrzenia ludności w wodę przeznaczoną do spożycia przez ludzi
--------------------	---

Wymagania dla obszarów chronionych będących jednolitymi częściami wód przeznaczonymi do celów rekreacyjnych, w tym kąpieliskowych (wymagania dotyczą fragmentu wód wykorzystywanego do celów kąpieliskowych)

Podstawa wymagania	NIE - JCWP nieprzeznaczona do celów rekreacyjnych, w tym kąpieliskowych
--------------------	---

Wymagania dla obszarów wrażliwych na eutrofizację wywołaną zanieczyszczeniami pochodzącymi ze źródeł komunalnych, rozumianą jako wzbogacanie wód biogenami, w szczególności związkami azotu lub fosforu, powodującymi przyspieszony wzrost glonów oraz wyższych form życia roślinnego, w wyniku którego następują niepożądane zakłócenia biologicznych stosunków w środowisku wodnym oraz pogorszenie jakości tych wód

brak dodatkowych wymagań

Wymagania dla obszarów przeznaczonych do ochrony gatunków zwierząt wodnych o znaczeniu gospodarczym

nie dotyczy

Postęp w osiąganiu celów środowiskowych JCWP w porównaniu do aPGW 2016 r. (wg oceny stanu wód za lata 2014-2019)

Stan/potencjał ekologiczny	LW30179 - cel nieosiągnięty - brak postępu
Stan chemiczny	LW30179 - cel nieosiągnięty - pogorszenie do stanu złego

9. ODSTĘPSTWA OD OSIĄGNIĘCIA CELÓW ŚRODOWISKOWYCH JCWP

Przyczyna odstępstwa od osiągnięcia celów środowiskowych, tj. przyczyna złego stanu wód (lub zagrożenia osiągnięcia celu środowiskowego – w przypadku niemonitorowanych JCWP)

Warunki naturalne

Potencjał sorpcyjny - wrażliwość zlewni na presję antropogeniczną wyrażona w skali od 1 do 5 (5 - najmniejsza odporność)	2 - podwyższony
Czy JCWP cechuje się naturalną podatnością na presję wskutek niekorzystnych wartości potencjału sorpcyjnego	TAK - JCWP cechuje się naturalną podatnością na presję wskutek niekorzystnych wartości potencjału sorpcyjnego
Susza	nie dotyczy
Wskaźniki, dla których osiągnięcie celu środowiskowego jest determinowane przez warunki naturalne	
Fizykochemiczne	nie dotyczy
Biologiczne	nie dotyczy
Chemiczne	Wskaźniki, dla których wykazano przekroczenie EQS w biocie

Presja pochodząca z innej/innych JCWP

Nazwa i kod JCWP	nie dotyczy (nie dotyczy)
Wskaźniki, dla których cel środowiskowy jest zagrożony przez presję z innej/innych JCWP	
Charakteryzujące warunki biogenne (substancje biogenne)	nie dotyczy
Biologiczne	nie dotyczy
Chemiczne	nie dotyczy

Antropopresja w obrębie zlewni

Główne źródło presji troficznych	Rolnictwo i depozycja; Odpływ miejski
Główne źródło presji z grupy syntetycznych i niesyntetycznych substancji zanieczyszczających	nie dotyczy
Główne źródło presji hydromorfologicznych	nie dotyczy
Główne źródło presji chemicznych	Rozproszone - rozwój obszarów zurbanizowanych: transport, turystyka, odpływ miejski; Punktowe - przemysłowe, komunalne, odcieki ze składowisk, Nieznane (substancje zakazane); Rozproszone - depozycja atmosferyczna
Wskaźniki, dla których cel środowiskowy jest zagrożony przez presję występującą w zlewni JCWP	
Fizykochemiczne	fosfor og
Biologiczne	nie dotyczy
Chemiczne	Kadm, Bromowane difenyloetery, Rtęć, Heptachlor

Skuteczność programu działań

Możliwe osiągnięcie celu środowiskowego (wskazanie do odroczenia w czasie terminu osiągnięcia celów środowiskowych, tj. do odstępstwa czasowego w trybie art. 4 ust. 4 RDW)

Wskaźniki stanu wód, dla których program działań daje wysoki stopień pewności na osiągnięcie celów środowiskowych do 2027 r.	
Fizykochemiczne	nie dotyczy
Biologiczne	nie dotyczy
Chemiczne	Bromowane difenyloetery (występowanie w biocie), Rtęć (występowanie w biocie)
Wskaźniki stanu wód, dla których program działań daje wysoki stopień pewności na osiągnięcie celów środowiskowych po 2027 r.	
Fizykochemiczne	fosfor ogólny

Biologiczne	nie dotyczy
Chemiczne	heptachlor (występowanie w biocie)
Brak możliwości osiągnięcia celów środowiskowych (wskazanie do złagodzenia celów środowiskowych, tj. do odstąpienia w trybie art. 4 ust. 5 RDW)	
Wskaźniki stanu wód, dla których program działań (przy założeniu jego pełnego wdrożenia) nie daje wysokiego stopnia pewności osiągnięcia celów środowiskowych	
Fizykochemiczne	nie dotyczy
Biologiczne	nie dotyczy
Chemiczne	Kadm (występowanie w wodzie)
Odroczenie w czasie terminu osiągnięcia celu środowiskowego (odstąpienie czasowe w trybie art. 4 ust. 4 RDW)	
Czy ustanowiono odstąpienie?	Tak, dla danej JCWP zostało ustanowione odstąpienie z art. 4 ust. 4 Ramowej Dyrektywy Wodnej
Wskaźniki/grupa wskaźników, w zakresie których przedłużono termin osiągnięcia celu środowiskowego JCWP (odstąpienie czasowe w trybie art. 4 ust. 4 RDW)	
Dla których program działań daje wysoki stopień pewności na osiągnięcie celów środowiskowych do 2027 r.	
Fizykochemiczne	nie dotyczy
Biologiczne	nie dotyczy
Chemiczne	Bromowane difenyletery (występowanie w biocie), Rtęć (występowanie w biocie)
Dla których program działań daje wysoki stopień pewności na osiągnięcie celów środowiskowych po 2027 r.	
Fizykochemiczne	fosfor ogólny
Biologiczne	nie dotyczy
Chemiczne	heptachlor (występowanie w biocie)
Termin osiągnięcia celu środowiskowego	Bromowane difenyletery (b), Rtęć (b) - do 2027 r.; fosfor ogólny - po 2027 r.; substancje priorytetowe wprowadzone dyrektywą 2013/39/UE - do 2039 r.
Uzasadnienie odstąpienia czasowego (w trybie art. 4 ust. 4 RDW)	
Warunki naturalne uniemożliwiające osiągnięcie celów środowiskowych w perspektywie do końca 2027 r. (lub roku 2039 - dla substancji priorytetowych wprowadzonych dyrektywą 2013/39/UE)	
Naturalna podatność na presję wynikająca z potencjału sorpcyjnego zlewni	TAK - JCWP cechuje się naturalną podatnością na presję wskutek niekorzystnych wartości potencjału sorpcyjnego
Inne warunki naturalne	zanieczyszczenia z przeszłości
Wykonalność techniczna (dotyczy wyłącznie przypadków, w których przyczyną złego stanu wód są substancje priorytetowe wprowadzone dyrektywą 2013/39/UE)	Zgodnie z zaproponowanym zestawem działań.
Nieproporcjonalne koszty: (dotyczy wyłącznie przypadków, w których przyczyną złego stanu wód są substancje priorytetowe wprowadzone dyrektywą 2013/39/UE)	nie dotyczy
Podsumowanie	odstąpienie polegające na odroczeniu terminu osiągnięcia celów środowiskowych jest związane z tym, że nie są osiągnięte (lub są zagrożone) cele środowiskowe JCWP w zakresie wskaźników: Bromowane difenyletery (b), Rtęć (b); fosfor ogólny; heptachlor (b). Jest to spowodowane warunkami naturalnymi (wskazanymi w kolumnie pn. „Warunki naturalne uniemożliwiające osiągnięcie celów środowiskowych w perspektywie do końca 2027 r. (lub roku 2039 - dla substancji priorytetowych wprowadzonych dyrektywą 2013/39/UE)”) a w odniesieniu do substancji priorytetowych wprowadzonych dyrektywą 2013/39/UE - brakiem możliwości technicznych (w tym: niewystarczającymi danymi na temat źródeł zanieczyszczenia) i nieproporcjonalnością kosztów. Warunkiem odstąpienia jest pełne i terminowe wdrożenie programu działań (którego zakres i skuteczność określono w zestawach działań).
Ustalenie mniej rygorystycznego celu środowiskowego (odstąpienie w trybie art. 4 ust. 5 RDW):	
Czy ustanowiono odstąpienie?	Tak, dla danej JCWP zostało ustanowione odstąpienie z art. 4 ust. 5 Ramowej Dyrektywy Wodnej

Wskaźniki/grupa wskaźników, w zakresie których ustalono mniej rygorystyczny cel środowiskowy dla JCWP (odstępstwo w trybie art. 4 ust. 5 RDW)

Kadm (występowanie w wodzie)

Uzasadnienie odstępstwa polegającego na złączeniu celów środowiskowych (w trybie art. 4 ust. 5 RDW)

Warunki naturalne będące trwałą przyczyną nieosiągnięcia celów środowiskowych

nie dotyczy

Potrzeba społeczno-ekonomiczna zaspokajana przez źródło presji antropogenicznej determinującej na stan wód w stopniu zagrażającym osiągnięciu celów środowiskowych

rolnictwo (uwzględnione na etapie analiz presji, które wykonano dla potrzeb IIaPGW) rozumiane jako działalność służąca zaopatrzeniu gospodarki w surowce i produkty jest emanacją potrzeb społeczno-ekonomicznych. Potrzeby te wpisują się w cele strategiczne „Strategii zrównoważonego rozwoju wsi, rolnictwa i rybactwa 2030” i Programu Rozwoju Obszarów Wiejskich oraz w lokalne cele społeczno-gospodarcze, które identyfikowane i uzasadniane są na etapie sporządzania i aktualizacji lokalnych strategii rozwoju i aktów planowania przestrzennego. Dokumenty te podlegają cyklicznym przeglądom pod kątem badania zgodności z wymaganiami strategicznymi, w tym – z uwarunkowaniami w zakresie ochrony wód. Oczyszczanie ścieków jest emanacją potrzeb społeczno-ekonomicznych wpisujących się w ustalenia dyrektywy Rady 91/271/EWG z dnia 21 maja 1991 roku dotyczącej oczyszczania ścieków komunalnych oraz Krajowego programu oczyszczania ścieków komunalnych i Polityki Ekologicznej Państwa. Miejskowe rozwiązania gospodarki ściekowej, które wpisują się w potrzeby społeczno-gospodarcze, są identyfikowane na etapie sporządzania i aktualizacji lokalnych strategii rozwoju i aktów planowania przestrzennego. Odprowadzanie ścieków oczyszczonych w sposób zapewniający zgodność z wymaganiami prawnymi (oraz, tam gdzie stosowne, wymaganiami najlepszej dostępnej techniki) jest wyrazem potrzeb społeczno-gospodarczych, które są identyfikowane na etapie sporządzania i aktualizacji lokalnych strategii rozwoju i aktów planowania przestrzennego. Konieczność prowadzenia działalności gospodarczej w sposób zgodny z wymaganiami prawnymi jest jedną z głównych konkluzji Polityki Ekologicznej Państwa. Emanacją potrzeb społeczno-ekonomicznych jest prowadzona działalność gospodarcza, budownictwo mieszkaniowe, gospodarka komunalna, infrastruktura transportowa. Funkcjonowanie zurbanizowanych ośrodków społeczno-przemysłowo-gospodarczych i centrów komunikacyjnych jest niezbędne dla rozwoju gospodarczego oraz podtrzymania i rozwoju funkcji społecznych, komunikacyjnych, usługowych i przemysłowych. Szczegółowe ustalenia w tym zakresie zawarte są w lokalnych strategii rozwoju oraz w aktach planowania przestrzennego. W odniesieniu do benzo(a)pirenu, którego źródłem jest emisja ze spalania paliw w celu produkcji energii cieplnej: zaopatrzenie mieszkańców w energię ciepłą jest elementarną potrzebą społeczną (w regionalnych warunkach klimatycznych) w zakresie zapewnienia odpowiednich warunków życia. Transport samochodowy (i związana z nim emisja zanieczyszczeń) jest niezbędny dla podtrzymania systemów społeczno-gospodarczych związanych z gospodarką, edukacją, handlem, rekreacją i ochroną zdrowia.

Wyjaśnienie braku alternatywnego sposobu zaspokojenia potrzeby społeczno-ekonomicznej

brak korzystniejszych alternatywnych opcji wynika z tego, że obecnie gospodarka rolna musi być prowadzona zgodnie z „Programem działań mających na celu zmniejszenie zanieczyszczenia wód azotanami pochodzącymi ze źródeł rolniczych oraz zapobieganie dalszemu zanieczyszczeniu” oraz z przepisami o ochronie gruntów rolnych, których ustalenia są zbieżne ze „Zbiorem zaleceń dobrej praktyki rolniczej mającego na celu ochronę wód przed zanieczyszczeniem azotanami pochodzącymi ze źródeł rolniczych”. Konieczność prowadzenia gospodarki rolnej w wariancie najkorzystniejszym dla środowiska wodnego wynika również z warunków wsparcia przyznanego w ramach Wspólnej Polityki Rolnej i powiązanego z nią Programu Rozwoju Obszarów Wiejskich.; Spełnianie wymagań prawnych w zakresie ilości i jakości odprowadzanych ścieków (które podlega stałej weryfikacji w ramach systemu kontroli oraz cyklicznych przeglądów pozwoleń wodnoprawnych) jest dowodem na to, że zapewniona jest opcja najlepsza technicznie wykonalna (w granicach proporcjonalności kosztów). W odniesieniu do instalacji podlegających pod wymagania dyrektywy Parlamentu Europejskiego i Rady 2010/75/UE z dnia 24 listopada 2010 r. w sprawie emisji przemysłowych, dowodem zastosowania najlepszej opcji jest zapewnienie zgodności z wymaganiami najlepszej dostępnej techniki (co jest weryfikowane na etapie wydawania i cyklicznych przeglądów pozwoleń zintegrowanych); Spełnianie wymagań prawnych w zakresie ilości i jakości odprowadzanych ścieków (które podlega stałej weryfikacji w ramach systemu kontroli oraz cyklicznych przeglądów pozwoleń wodnoprawnych) jest dowodem na to, że zapewniona jest opcja najlepsza technicznie wykonalna (w granicach proporcjonalności kosztów). W odniesieniu do instalacji podlegających pod wymagania dyrektywy Parlamentu Europejskiego i Rady 2010/75/UE z dnia 24 listopada 2010 r. w sprawie emisji przemysłowych, dowodem zastosowania najlepszej opcji jest zapewnienie zgodności z wymaganiami najlepszej dostępnej techniki (co jest weryfikowane na etapie wydawania i cyklicznych przeglądów pozwoleń zintegrowanych); Alternatywne opcje zagospodarowania terenu były analizowane na etapie przeglądu obowiązujących i tworzenia nowych aktów planowania przestrzennego. Obowiązujące przepisy o ochronie środowiska (w tym: Program działań mających na celu zmniejszenie zanieczyszczenia wód azotanami pochodzącymi ze źródeł rolniczych oraz zapobieganie dalszemu zanieczyszczeniu) zapewniają konieczność realizacji wariantów i rozwiązań najkorzystniejszych dla środowiska, o ile jest to wykonalne technicznie i nie powoduje nieproporcjonalnych kosztów, co jest ustalone każdorazowo w ramach indywidualnych postępowań administracyjnych i planistycznych. Efektywne wdrażanie polityki i strategii dedykowanych ochronie środowiska (z Polityką Ekologiczną Państwa na czele), rozwój systemu planowania przestrzennego (w tym: wdrażanie Krajowej Polityki Miejskiej), stosowanie programów ochrony powietrza i projektów rozbudowy systemów kanalizacji oraz wdrażanie i stosowanie przepisów o ochronie środowiska - są najlepszą opcją sprzyjającą dążeniu do wysokiego poziomu ochrony środowiska. W odniesieniu do benzo(a)pirenu, którego źródłem jest emisja ze spalania paliw w celu produkcji energii cieplnej: realizowanie polityki przekształcania struktury paliw (z konwencjonalnych na niskoemisyjne), wdrażanie Polityki Energetycznej Państwa, Polityki Ekologicznej Państwa, programów ochrony powietrza, planów gospodarki niskoemisyjnej i tzw. "ustaw antysmogowych" jest dowodem na to, że wdrażany jest system mający na celu zmniejszenie emisjogenności wytwarzania energii cieplnej. Modernizacja sieci drogowej, rozwój komunikacji publicznej i wymiana taboru samochodowego sprzyjają zmniejszeniu uciążliwości emisji z transportu - w aktualnych warunkach gospodarczo-logistycznych nie ma lepszej opcji środowiskowej niż podejmowanie ww. działań.

Podsumowanie

odstępstwo polegające na złagodzeniu celów środowiskowych jest związane z tym, że nie są osiągnięte cele środowiskowe JCWP w zakresie wskaźników: Kadm (w). Jest to spowodowane czynnikami wskazanymi w zestawie kolumn pn. „Wskazanie dominującego rodzaju presji determinujących stan wód”, które trwale uniemożliwiają osiągnięcie celów środowiskowych. Presje trwale uniemożliwiające osiągnięcie celów środowiskowych zaspokajają ważne potrzeby społeczno-gospodarcze (określone w kolumnie pn. „Potrzeba społeczno-ekonomiczna zaspokajana przez źródło presji antropogenicznej determinującej na stan wód w stopniu zagrażającym osiągnięciu celów środowiskowych”) i na obecnym etapie stwierdza się brak alternatywnych opcji zaspokojenia tych potrzeb (zob. kolumna pn. „Uzasadnienie braku alternatywnych opcji”). Warunkiem odstępstwa jest pełne i terminowe wdrożenie programu działań (którego zakres i skuteczność określono w zestawach działań).

Czy w obrębie jcw planowane są inwestycje spełniające przesłanki odstępstwa z art. 4 ust. 7 RDW (wg stanu na 2021 rok)

Czy ustanowiono odstępstwo?

Nie, dla danej JCWP nie zostało ustanowione odstępstwo z art. 4 ust. 7 Ramowej Dyrektywy Wodnej

10. POZA OBOWIĄZKOWĄ REALIZACJĄ KATALOGU DZIAŁAŃ KRAJOWYCH WDRAŻA SIĘ ZESTAW DZIAŁAŃ

Działania podstawowe

1 (działanie podstawowe)

ID działania	LW30179__LWC_08.01__OC__01455
Kategoria działań	Poprawa warunków dla obszarów chronionych
Grupa działań	Realizacja działań wynikających z planów ochrony i planów zadań ochronnych dla obszarów chronionych
Nazwa działania	Realizacja działań wynikających z planów ochrony i planów zadań ochronnych dla obszarów chronionych.
Opis działania	Jeziora na terenie Parku należy pozostawić w zasobach Skarbu Państwa; w przypadku zamiaru prowadzenia działań inwestycyjnych na gruntach przyległych do wód państwowych konieczne jest dokonanie rozgraniczenia geodezyjnego gruntów w tym przypadku ustalenia linii brzegowych jezior i rzek, zgodnie z art.15 ustawy z dnia 18 lipca 21 r. Prawo wodne (Dz. U. 25 r. Nr 239, poz. 219 ze zm.). (Mazurski Park Krajobrazowy).
Koszt realizacji [PLN]	Zgodnie z wyceną sprawującego nadzór nad obszarem
Źródło finansowania	W zależności od czasu i zakresu realizacji działania oraz możliwości jednostki odpowiedzialnej za realizację np. Środki własne, Środki UE: Europejski Fundusz Rozwoju Regionalnego (EFRR), Europejski Fundusz Rolny na rzecz Rozwoju Obszarów Wiejskich (EFRROW), Program LIFE, Środki krajowe - NFOŚiGW/WFOŚiGW, Mechanizm Finansowy EOG/Norweski Mechanizm Finansowy.
Termin realizacji	w okresie obowiązywania PZO/PO
Jednostka odpowiedzialna za realizację	Samorząd Województwa Warmińsko-Mazurskiego
Jednostka odpowiedzialna za sprawozdawczość	Samorząd Województwa Warmińsko-Mazurskiego

2 (działanie podstawowe)

ID działania	LW30179__LWC_08.01__OC__01457
Kategoria działań	Poprawa warunków dla obszarów chronionych
Grupa działań	Realizacja działań wynikających z planów ochrony i planów zadań ochronnych dla obszarów chronionych
Nazwa działania	Realizacja działań wynikających z planów ochrony i planów zadań ochronnych dla obszarów chronionych.
Opis działania	Ogólne zasady gospodarki rybackiej i wędkarskiego połowu ryb wynikające ze statusu Parku, a także bezsprzecznych, gospodarczych walorów jezior tego terenu, stawiają wymagania racjonalnego użytkowania jezior; w jeziorach położonych na terenie Parku należy: - kontynuować zarybianie węgorzem tam, gdzie to jest zasadne, - prowadzić gospodarkę sieją i sielawą w jeziorach spełniających wymagania termiczno-tlenowe dla tych gatunków (jeziora sielawowe), - utrzymać jak największą różnorodność gatunkową ryb rodzimych, dostosowaną do odpowiednich typów ekosystemów wodnych, - zapobiegać przypadkowemu wprowadzaniu do jezior jakichkolwiek gatunków obcych dla rodzimej ichtiofauny. Jest to konieczne z uwagi na to, że introdukcja gatunków obcych wiąże się z niebezpieczeństwem rozprzestrzeniania się chorób ryb dotychczas niewystępujących w naszym kraju, ponadto wprowadzanie gatunków obcych może powodować istotne zmiany składu gatunkowego ichtiofauny, m.in. poprzez konkurencję pokarmową lub siedliskową, - nie stosować agregatów elektrycznych do gospodarczych połowów ryb, - wśród istniejących obwodów rybackich utworzyć obręby ochronne tarliskowe z możliwością prowadzenia połowu w okresie tarła w oparciu o pozwolenia Marszałka Województwa zaopiniowane przez dyrektora Parku, obejmujące najważniejsze akweny tarliskowe w Parku takie, jak: Zatoka Łukniańska Śniardw, jezioro Kaczerajno, Zatoka Iznocka i Wygryńska Bełdan, Jezioro Krutyńskie, Jerzewko, jezioro Duś, jezioro Kołowin i Kołowiek; w rejonach połączeń tych wód z innymi akwenami i odcinkami rzek nie stosować jakichkolwiek przestaw połowowych; całoroczny zakaz planowych połowów (z wyjątkiem zgody dyrektora RDOŚ) dotyczy jezior Łuknajno, Gardyńskie, Malinówko, oraz rzeki Krutyni - od mostu w Ukcie do Jeziora Gardyńskiego, - zaniechać wędkarskiego użytkowania drobnych zbiorników, zwłaszcza jezior dystroficznych, Dziennik Urzędowy Województwa Warmińsko-Mazurskiego - 62 - Poz. 2722 - amatorski połów ryb, może odbywać się w miejscach wyznaczonych nie kolidujących z ochroną rzadkich gatunków zwierząt. (Mazurski Park Krajobrazowy).
Koszt realizacji [PLN]	Zgodnie z wyceną sprawującego nadzór nad obszarem

Źródło finansowania	W zależności od czasu i zakresu realizacji działania oraz możliwości jednostki odpowiedzialnej za realizację np. Środki własne, Środki UE: Europejski Fundusz Rozwoju Regionalnego (EFRR), Europejski Fundusz Rolny na rzecz Rozwoju Obszarów Wiejskich (EFRROW), Program LIFE, Środki krajowe - NFOŚiGW/WFOŚiGW, Mechanizm Finansowy EOG/Norweski Mechanizm Finansowy.
Termin realizacji	w okresie obowiązywania PZO/PO
Jednostka odpowiedzialna za realizację	Samorząd Województwa Warmińsko-Mazurskiego
Jednostka odpowiedzialna za sprawozdawczość	Samorząd Województwa Warmińsko-Mazurskiego
3 (działanie podstawowe)	
ID działania	LW30179__LWC_08.01__OC__01458
Kategoria działań	Poprawa warunków dla obszarów chronionych
Grupa działań	Realizacja działań wynikających z planów ochrony i planów zadań ochronnych dla obszarów chronionych
Nazwa działania	Realizacja działań wynikających z planów ochrony i planów zadań ochronnych dla obszarów chronionych.
Opis działania	Prowadząc melioracje nie można: - powodować trwałych zmian krajobrazu, m.in. przez niwelację zagłębień terenowych, ani przez ich osuszanie, - destabilizować poziomu lustra wody w zagłębieniach w sposób nie gwarantujący napełnienia w latach średnich, - karczować bez uzasadnionej potrzeby drzew i krzewów na trasach urządzeń melioracyjnych, - likwidować potorfii i zakrzaczeń na terenach zdewastowanych, - likwidować zadrzewień na użytkach zielonych, - likwidować biotopów bagiennych, - obniżać poziomu wody w jeziorach, - niszczyć źródłiska i ich najbliższy rejon, - zmieniać poziomy wód gruntowych na terenie Parku bez opinii dyrektora Parku, - meliorować gleb organicznych użytków zielonych bez zapewnienia nawodnień efektywnych. (Mazurski Park Krajobrazowy).
Koszt realizacji [PLN]	Zgodnie z wyceną sprawującego nadzór nad obszarem
Źródło finansowania	W zależności od czasu i zakresu realizacji działania oraz możliwości jednostki odpowiedzialnej za realizację np. Środki własne, Środki UE: Europejski Fundusz Rozwoju Regionalnego (EFRR), Europejski Fundusz Rolny na rzecz Rozwoju Obszarów Wiejskich (EFRROW), Program LIFE, Środki krajowe - NFOŚiGW/WFOŚiGW, Mechanizm Finansowy EOG/Norweski Mechanizm Finansowy.
Termin realizacji	w okresie obowiązywania PZO/PO
Jednostka odpowiedzialna za realizację	Samorząd Województwa Warmińsko-Mazurskiego
Jednostka odpowiedzialna za sprawozdawczość	Samorząd Województwa Warmińsko-Mazurskiego
4 (działanie podstawowe)	
ID działania	LW30179__LWC_08.01__OC__01459
Kategoria działań	Poprawa warunków dla obszarów chronionych
Grupa działań	Realizacja działań wynikających z planów ochrony i planów zadań ochronnych dla obszarów chronionych
Nazwa działania	Realizacja działań wynikających z planów ochrony i planów zadań ochronnych dla obszarów chronionych.
Opis działania	Realizacja projektów ochrony i regeneracji ekosystemów mokradłowych. (Mazurski Park Krajobrazowy).
Koszt realizacji [PLN]	Zgodnie z wyceną sprawującego nadzór nad obszarem
Źródło finansowania	W zależności od czasu i zakresu realizacji działania oraz możliwości jednostki odpowiedzialnej za realizację np. Środki własne, Środki UE: Europejski Fundusz Rozwoju Regionalnego (EFRR), Europejski Fundusz Rolny na rzecz Rozwoju Obszarów Wiejskich (EFRROW), Program LIFE, Środki krajowe - NFOŚiGW/WFOŚiGW, Mechanizm Finansowy EOG/Norweski Mechanizm Finansowy.
Termin realizacji	w okresie obowiązywania PZO/PO
Jednostka odpowiedzialna za realizację	Samorząd Województwa Warmińsko-Mazurskiego
Jednostka odpowiedzialna za sprawozdawczość	Samorząd Województwa Warmińsko-Mazurskiego
5 (działanie podstawowe)	

ID działania	LW30179__LWC_08.01__OC__01460
Kategoria działań	Poprawa warunków dla obszarów chronionych
Grupa działań	Realizacja działań wynikających z planów ochrony i planów zadań ochronnych dla obszarów chronionych
Nazwa działania	Realizacja działań wynikających z planów ochrony i planów zadań ochronnych dla obszarów chronionych.
Opis działania	W miejscowościach położonych nad jeziorami i rzeką Krutynią, w których już istnieje sieć wodociągowa priorytetowo należy potraktować gospodarkę ściekową z uwzględnieniem kanalizacji sanitarnej i oczyszczalni ścieków bądź systemów przesyłowych. (Mazurski Park Krajobrazowy).
Koszt realizacji [PLN]	Zgodnie z wyceną sprawującego nadzór nad obszarem
Źródło finansowania	W zależności od czasu i zakresu realizacji działania oraz możliwości jednostki odpowiedzialnej za realizację np. Środki własne, Środki UE: Europejski Fundusz Rozwoju Regionalnego (EFRR), Europejski Fundusz Rolny na rzecz Rozwoju Obszarów Wiejskich (EFRROW), Program LIFE, Środki krajowe - NFOŚiGW/WFOŚiGW, Mechanizm Finansowy EOG/Norweski Mechanizm Finansowy.
Termin realizacji	w okresie obowiązywania PZO/PO
Jednostka odpowiedzialna za realizację	Samorząd Województwa Warmińsko-Mazurskiego
Jednostka odpowiedzialna za sprawozdawczość	Samorząd Województwa Warmińsko-Mazurskiego

6 (działanie podstawowe)

ID działania	LW30179__LWC_08.01__OC__01461
Kategoria działań	Poprawa warunków dla obszarów chronionych
Grupa działań	Realizacja działań wynikających z planów ochrony i planów zadań ochronnych dla obszarów chronionych
Nazwa działania	Realizacja działań wynikających z planów ochrony i planów zadań ochronnych dla obszarów chronionych.
Opis działania	W miejscowościach położonych nad jeziorami, w których projektuje się nowe zainwestowanie, wskazane jest wykonywanie sieci wodociągowej równoległe z siecią kanalizacyjną oraz obiektami oczyszczania ścieków. (Mazurski Park Krajobrazowy).
Koszt realizacji [PLN]	Zgodnie z wyceną sprawującego nadzór nad obszarem
Źródło finansowania	W zależności od czasu i zakresu realizacji działania oraz możliwości jednostki odpowiedzialnej za realizację np. Środki własne, Środki UE: Europejski Fundusz Rozwoju Regionalnego (EFRR), Europejski Fundusz Rolny na rzecz Rozwoju Obszarów Wiejskich (EFRROW), Program LIFE, Środki krajowe - NFOŚiGW/WFOŚiGW, Mechanizm Finansowy EOG/Norweski Mechanizm Finansowy.
Termin realizacji	w okresie obowiązywania PZO/PO
Jednostka odpowiedzialna za realizację	Samorząd Województwa Warmińsko-Mazurskiego
Jednostka odpowiedzialna za sprawozdawczość	Samorząd Województwa Warmińsko-Mazurskiego

7 (działanie podstawowe)

ID działania	LW30179__LWC_08.01__OC__01463
Kategoria działań	Poprawa warunków dla obszarów chronionych
Grupa działań	Realizacja działań wynikających z planów ochrony i planów zadań ochronnych dla obszarów chronionych
Nazwa działania	Realizacja działań wynikających z planów ochrony i planów zadań ochronnych dla obszarów chronionych.
Opis działania	Zakaz likwidowania, zasypywania i przekształcania zbiorników wodnych, starorzeczy oraz obszarów wodno-błotnych. (Mazurski Park Krajobrazowy).
Koszt realizacji [PLN]	Zgodnie z wyceną sprawującego nadzór nad obszarem
Źródło finansowania	W zależności od czasu i zakresu realizacji działania oraz możliwości jednostki odpowiedzialnej za realizację np. Środki własne, Środki UE: Europejski Fundusz Rozwoju Regionalnego (EFRR), Europejski Fundusz Rolny na rzecz Rozwoju Obszarów Wiejskich (EFRROW), Program LIFE, Środki krajowe - NFOŚiGW/WFOŚiGW, Mechanizm Finansowy EOG/Norweski Mechanizm Finansowy.

Termin realizacji	w okresie obowiązywania PZO/PO
Jednostka odpowiedzialna za realizację	Samorząd Województwa Warmińsko-Mazurskiego
Jednostka odpowiedzialna za sprawozdawczość	Samorząd Województwa Warmińsko-Mazurskiego
8 (działanie podstawowe)	
ID działania	LW30179__LWC_11.01__JE__06758
Kategoria działań	Ograniczenie zanieczyszczeń rozproszonych z rolnictwa
Grupa działań	Działania kontrolne
Nazwa działania	Kontrole dotyczące stosowania programu działań mających na celu zmniejszenie zanieczyszczenia wód azotanami pochodzącymi ze źródeł rolniczych oraz zapobieganie dalszemu zanieczyszczeniu przez podmioty prowadzące produkcję rolną i działalność
Opis działania	Działania kontrolne przestrzegania przez rolników rozporządzenia z dnia 12 lutego 2020 r w sprawie przyjęcia „Programu działań mających na celu zmniejszenie zanieczyszczenia wód azotanami pochodzącymi ze źródeł rolniczych oraz zapobieganie dalszemu zanieczyszczeniu” zgodnie z art. 108 pr. w., tj.: 1) stosowania programu działań, 2) spełnienia obowiązku posiadania planu nawożenia azotem, 3) stosowania nawozów zgodnie z planem nawożenia azotem.
Koszt realizacji [PLN]	26860
Źródło finansowania	1. Budżet państwa.
Termin realizacji	działanie ciągłe
Jednostka odpowiedzialna za realizację	WIOŚ w Olsztynie
Jednostka odpowiedzialna za sprawozdawczość	WIOŚ w Olsztynie
9 (działanie podstawowe)	
ID działania	LW30179__LWP_09.01__JE__06755
Kategoria działań	Redukcja emisji i zrzutów substancji priorytetowych
Grupa działań	Działania kontrolne związane z przeglądem pozwoleń
Nazwa działania	Kontrola gospodarowania wodami oraz przeglądy pozwoleń wodnoprawnych
Opis działania	Kontrola przestrzegania warunków ustalonych w decyzjach i korzystania z wód: przeglądy udzielonych pozwoleń wodnoprawnych dla wód, gdzie jest zagrożone osiągnięcie celów środowiskowych (na podstawie art. 325 pr.w.), kontrola gospodarowania wodami (na podstawie art. 334 pr.w.) oraz wykonanie przeglądów pozwoleń wodnoprawnych (na podstawie art. 416 pr. w.) - w zakresie wprowadzania ścieków do wód lub do ziemi, lub do urządzeń kanalizacyjnych.
Koszt realizacji [PLN]	Brak danych do wyceny
Źródło finansowania	1. Środki własne.
Termin realizacji	działanie ciągłe
Jednostka odpowiedzialna za realizację	RZGW Białystok; ZZ w Giżycku; WIOŚ w Olsztynie
Jednostka odpowiedzialna za sprawozdawczość	RZGW Białystok; ZZ w Giżycku; WIOŚ w Olsztynie
10 (działanie podstawowe)	
ID działania	LW30179__LWP_02.01__JE__06749
Kategoria działań	Ograniczenie zanieczyszczeń rozproszonych z rolnictwa
Grupa działań	Ograniczenie zanieczyszczenia pestycydami z rolnictwa
Nazwa działania	Kontrola przestrzegania warunków stosowania środków ochrony roślin
Opis działania	Prawidłowe stosowanie środków ochrony roślin dla zapewnienia ochrony zasobów wodnych przed zanieczyszczeniem.
Koszt realizacji [PLN]	52930
Źródło finansowania	1. Środki własne.
Termin realizacji	działanie ciągłe
Jednostka odpowiedzialna za realizację	WIORiN Olsztyn

Jednostka odpowiedzialna za sprawozdawczość	WIORIN Olsztyn
11 (działanie podstawowe)	
ID działania	LW30179__LWC_08.01__OC__01462
Kategoria działań	Poprawa warunków dla obszarów chronionych
Grupa działań	Realizacja działań wynikających z planów ochrony i planów zadań ochronnych dla obszarów chronionych
Nazwa działania	Realizacja działań wynikających z planów ochrony i planów zadań ochronnych dla obszarów chronionych.
Opis działania	<p>W Parku i jego otulinie wprowadza się alokację jezior określającą priorytetowe użytkowanie jezior, główne funkcje poszczególnych zbiorników: na jeziorach nie objętych rezerwatami przyrody dopuszcza się prowadzenie racjonalnej gospodarki rybackiej (w oparciu o operaty rybackie pozytywnie zaopiniowane przez Instytut Rybactwa Śródlądowego w Olsztynie) wraz amatorskim połowem ryb; gospodarka ta spełnia wymogi zrównoważonego rybactwa tzn.: umożliwia utrzymanie i przywracanie zdrowych populacji docelowych gatunków ryb oraz sprzyja utrzymaniu integralności ekosystemów jeziornych; na jeziorach o szczególnych walorach przyrodniczych i krajobrazowych należy prowadzić publicznie udokumentowany nadzór nad gospodarką rybacką (Mokre, Uplik, Zdrężno, Majcz Wielki, Majcz Mały, Zatoka Łuknańska jeziora Śniardwy, Kaczerajno oraz jeziora już objęte ochroną rezerwatową z dopuszczonym gospodarowaniem rybackim) i amatorskim połowem ryb (Zdrężno, Kołowin, Kołowinek, Gryżewskie, Flos, Skok, Skarp, Wesolek, Jegocin Duży, pd. część Zatoki Wygryńskiej jeziora Bełdany); jeziora, których główną funkcją może być zarówno gospodarka rybacka, jak i amatorski połów ryb: Śniardwy, Wejsunek, Jegocin Mały, Kuc, Zdrężno; na poszczególnych jeziorach w tej grupie dopuszcza się użytkowanie rekreacyjne na poziomie nie kolidującym z gospodarką rybacką i amatorskim połowem ryb. Oznacza to, że lokalizacja jakichkolwiek obiektów rekreacyjnych trwałych lub okresowych nie może doprowadzać do niszczenia stref rozrodu ryb, bytowania narybku itp.; jeziora, których główną funkcją powinno być użytkowanie rekreacyjne np.: Bełdany, Guzianka Wielka i Mała, Mikołajskie; na terenie Parku są to wody określone w obwieszczeniu RZGW (29 r.); gospodarka rybacka i amatorski połów ryb na tych jeziorach winny być podporządkowane realizacji funkcji głównej. Oznacza to, że lokalizacja obiektów rekreacyjnych na poszczególnych jeziorach tej grupy winna uwzględniać przede wszystkim zasady ochrony jezior (utrzymywanie lub poprawa jakości wód), w mniejszym zaś stopniu interesy gospodarki rybackiej i amatorskiego połowu ryb; na jeziorach objętych ochroną, jako rezerваты przyrody obowiązuje zakaz prowadzenia gospodarki rybackiej i amatorskiego połowu ryb, chyba, że zostaną one dopuszczane na mocy planu ochrony lub zadań ochronnych ustanowionych dla rezerwatu, lub indywidualnej zgody Regionalnego Dyrektora Ochrony Środowiska w Olsztynie wydanej w wniosek zainteresowanego. (Mazurski Park Krajobrazowy).</p>
Koszt realizacji [PLN]	Zgodnie z wyceną sprawującego nadzór nad obszarem
Źródło finansowania	W zależności od czasu i zakresu realizacji działania oraz możliwości jednostki odpowiedzialnej za realizację np. Środki własne, Środki UE: Europejski Fundusz Rozwoju Regionalnego (EFRR), Europejski Fundusz Rolny na rzecz Rozwoju Obszarów Wiejskich (EFRROW), Program LIFE, Środki krajowe - NFOŚiGW/WFOŚiGW, Mechanizm Finansowy EOG/Norweski Mechanizm Finansowy.
Termin realizacji	w okresie obowiązywania PZO/PO
Jednostka odpowiedzialna za realizację	Samorząd Województwa Warmińsko-Mazurskiego
Jednostka odpowiedzialna za sprawozdawczość	Samorząd Województwa Warmińsko-Mazurskiego
12 (działanie podstawowe)	
ID działania	LW30179__LWC_08.01__OC__01456
Kategoria działań	Poprawa warunków dla obszarów chronionych
Grupa działań	Realizacja działań wynikających z planów ochrony i planów zadań ochronnych dla obszarów chronionych
Nazwa działania	Realizacja działań wynikających z planów ochrony i planów zadań ochronnych dla obszarów chronionych.
Opis działania	Ochrona przed zmianą stosunków wodnych. (Mazurski Park Krajobrazowy).
Koszt realizacji [PLN]	Zgodnie z wyceną sprawującego nadzór nad obszarem

Źródło finansowania	W zależności od czasu i zakresu realizacji działania oraz możliwości jednostki odpowiedzialnej za realizację np. Środki własne, Środki UE: Europejski Fundusz Rozwoju Regionalnego (EFRR), Europejski Fundusz Rolny na rzecz Rozwoju Obszarów Wiejskich (EFRROW), Program LIFE, Środki krajowe - NFOŚiGW/WFOŚiGW, Mechanizm Finansowy EOG/Norweski Mechanizm Finansowy.
Termin realizacji	w okresie obowiązywania PZO/PO
Jednostka odpowiedzialna za realizację	Samorząd Województwa Warmińsko-Mazurskiego
Jednostka odpowiedzialna za sprawozdawczość	Samorząd Województwa Warmińsko-Mazurskiego

Działania uzupełniające	
1 (działanie uzupełniające)	
ID działania	LW30179__LWP_01.01__JE__06748
Kategoria działań	Edukacja i informacja
Grupa działań	Działania edukacyjne i doradcze dla rolników
Nazwa działania	Ograniczenie zanieczyszczenia jezior związkami biogennymi pochodzącymi z rolnictwa
Opis działania	Promocja działań wynikające ze zbioru zaleceń dobrych praktyk rolniczych dotyczących ograniczenia zanieczyszczenia związkami azotu i fosforu, w tym w szczególności działania ograniczające migrację biogenów wraz ze spływem powierzchniowym oraz działania wynikające z Kodeksu doradczego dobrej praktyki rolniczej dotyczącej ograniczenia emisji amoniaku. Działania doradcze ukierunkowane są na: doradztwo technologiczne, pomoc rolnikom w ubieganiu się o przyznanie pomocy finansowej ze środków pochodzących z funduszy UE lub innych instytucji krajowych i zagranicznych. Działania edukacyjne dotyczące właściwego sposobu stosowania środków ochrony roślin (pestycydów).
Koszt realizacji [PLN]	7900
Źródło finansowania	1. Środki własne.
Termin realizacji	2027
Jednostka odpowiedzialna za realizację	Warmińsko-mazurski ODR w Olsztynie
Jednostka odpowiedzialna za sprawozdawczość	Warmińsko-mazurski ODR w Olsztynie
2 (działanie uzupełniające)	
ID działania	LW30179__LWC_09.02__OC__00252
Kategoria działań	Poprawa warunków dla obszarów chronionych
Grupa działań	Działania naprawcze dla obszarów chronionych
Nazwa działania	Realizacja działań naprawczych dla obszarów chronionych zakresie utrzymania naturalnego charakteru jeziora
Opis działania	Rozpoznanie zasadności, a w przypadku jej stwierdzenia wprowadzenie do ustanawianych PO/PZO działań naprawczych w zakresie wskazań obejmujących poprawę warunków siedliskowych, odtwarzanie siedlisk w strefie litoralnej oraz strefie brzegowej w ramach prac renaturyzacyjnych wg KPRWP (zgodnie z celami środowiskowymi dla obszaru chronionego, adekwatnie do natężenia istniejącej presji) (Obszar Natura 2000 Ostoja Piska).
Koszt realizacji [PLN]	Zgodnie z wyceną sprawującego nadzór nad obszarem
Źródło finansowania	W zależności od czasu i zakresu realizacji działania oraz możliwości jednostki odpowiedzialnej za realizację np. Środki własne, Środki UE: Europejski Fundusz Rozwoju Regionalnego (EFRR), Europejski Fundusz Rolny na rzecz Rozwoju Obszarów Wiejskich (EFRROW), Program LIFE, Środki krajowe - NFOŚiGW/WFOŚiGW, Mechanizm Finansowy EOG/Norweski Mechanizm Finansowy.
Termin realizacji	2027
Jednostka odpowiedzialna za realizację	RDOŚ Olsztyn
Jednostka odpowiedzialna za sprawozdawczość	RDOŚ Olsztyn
3 (działanie uzupełniające)	
ID działania	LW30179__LWC_09.02__OC__00254

Kategoria działań	Poprawa warunków dla obszarów chronionych
Grupa działań	Działania naprawcze dla obszarów chronionych
Nazwa działania	Realizacja działań naprawczych dla obszarów chronionych zakresie utrzymania naturalnego charakteru jeziora
Opis działania	Rozpoznanie zasadności, a w przypadku jej stwierdzenia wprowadzenie do ustanawianych PO/PZO działań naprawczych w zakresie wskazań obejmujących poprawę warunków siedliskowych, odtwarzanie siedlisk w strefie litoralnej oraz strefie brzegowej w ramach prac renaturyzacyjnych wg KPRWP (zgodnie z celami środowiskowymi dla obszaru chronionego, adekwatnie do natężenia istniejącej presji) (Obszar Natura 2000 Puszcza Piska).
Koszt realizacji [PLN]	Zgodnie z wyceną sprawującego nadzór nad obszarem
Źródło finansowania	W zależności od czasu i zakresu realizacji działania oraz możliwości jednostki odpowiedzialnej za realizację np. Środki własne, Środki UE: Europejski Fundusz Rozwoju Regionalnego (EFRR), Europejski Fundusz Rolny na rzecz Rozwoju Obszarów Wiejskich (EFRROW), Program LIFE, Środki krajowe - NFOŚiGW/WFOŚiGW, Mechanizm Finansowy EOG/Norweski Mechanizm Finansowy.
Termin realizacji	2027
Jednostka odpowiedzialna za realizację	RDOŚ Olsztyn
Jednostka odpowiedzialna za sprawozdawczość	RDOŚ Olsztyn

4 (działanie uzupełniające)

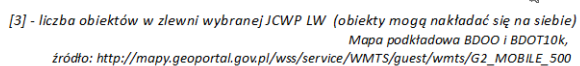
ID działania	LW30179__LWP_08.01__JE__06754
Kategoria działań	Aktualizacja programu ochrony środowiska
Grupa działań	Aktualizacja programu ochrony środowiska
Nazwa działania	Aktualizacja programu ochrony środowiska pod kątem poprawy efektywności dotyczącej ograniczania dopływu zanieczyszczeń do JCWP
Opis działania	Aktualizacja programu ochrony środowiska w celu ograniczenia emisji zanieczyszczeń do wody i powietrza, substancji będących czynnikami stwierdzonej presji chemicznej w wodzie oraz redukcji dopływu substancji priorytetowych ze zlewni do JCWP. Obejmuje uwzględnienie w opracowywanych i aktualizowanych planach (na wszystkich poziomach JST) zagadnień związanych z identyfikacją zagrożeń i problemów oraz wdrażaniem lokalnych działań mających na celu ograniczenie stwierdzonych presji chemicznych i poprawę stanu wód. Planowanie specyficznych działań na szczeblu samorządowym ma przyczyniać się do osiągnięcia celów zapisanych w krajowych dokumentach strategicznych i programowych.
Koszt realizacji [PLN]	125000
Źródło finansowania	1. Środki własne.
Termin realizacji	2027
Jednostka odpowiedzialna za realizację	Urząd Marszałkowski Województwa Warmińsko-Mazurskiego; powiat mrągowski, powiat piski; gmina Piecki, gmina Ruciane-Nida, gmina Pisz
Jednostka odpowiedzialna za sprawozdawczość	Urząd Marszałkowski Województwa Warmińsko-Mazurskiego; powiat mrągowski, powiat piski; gmina Piecki, gmina Ruciane-Nida, gmina Pisz

11. MAPY

11.1. Zlewnia bezpośrednia jednolitej części wód powierzchniowych jeziornych (JCWP LW) z lokalizacją presji poboru i zrzutu

11.2. Zlewnia bezpośrednia jednolitej części wód powierzchniowych jeziornych (JCWP LW) z zaznaczeniem obszarów przeznaczonych do ochrony siedlisk lub gatunków, dla których utrzymanie lub poprawa stanu jest ważnym czynnikiem w ich ochronie

4



4

1. INFORMACJE PODSTAWOWE

Kategoria JCWP	JCWP LW - jednolita część wód powierzchniowych jeziornych
Nazwa JCWP	Guzianka Wielka
Kod JCWP	LW30183
Typ JCWP	WSd_a - Jezioro na podłożu wapiennym, o dużej wartości współczynnika Schindlera, stratyfikowane
Powierzchnia JCWP [km ²]	0.61
Powierzchnia zlewni JCWP [km ²]	8.22
Obszar dorzecza	obszar dorzecza Wisły
Region wodny	region wodny Narwi
Regionalny Zarząd Gospodarki Wodnej	Regionalny Zarząd Gospodarki Wodnej w Białymstoku
Zarząd Zlewni	Zarząd Zlewni w Giżycku
Nadzór wodny	Nadzór wodny w Mikołajkach
Regionalna Dyrekcja Ochrony Środowiska	RDOŚ w Olsztynie
Województwo (TERYT)	warmińsko-mazurskie (28)
Powiat (TERYT)	piski (2816)
Gmina (TERYT)	Ruciane-Nida (2816043)
Czy JCWP uległa zmianie (powstała w wyniku podzielenia lub scalenia JCWP w poprzednim cyklu planistycznym (2016-2021))?	bez zmian
Kod i nazwa JCWP w poprzednim cyklu planistycznym (2016-2021)	LW30183 (Guzianka Duża)

2. WARUNKI REFERENCYJNE

Nazwa dokumentu źródłowego	rozporządzenie Ministra Infrastruktury z dnia 25.06.2021 r. w sprawie klasyfikacji stanu ekologicznego, potencjału ekologicznego i stanu chemicznego oraz sposobu klasyfikacji stanu jednolitych części wód powierzchniowych, a także środowiskowych norm jakości dla substancji priorytetowych (Dz.U. 2021 poz. 1475)
Fitoplankton - Indeks fitoplanktonowy dla polskich jezior (PMPL)	≤1,00
Fitobentos - Indeks okrzemkowy dla jezior (IOJ)	>0,705
Makrofity - Makrofitowy indeks stanu ekologicznego (ESMI)	≥0,680 (jeżeli ponad 75% fitolitoralu zajmują zbiorowiska gatunków negatywnych: Ceratophyllum demersum, Ceratophyllum submersum, Elodea canadensis, Elodea nuttallii, Potamogeton friesii lub Stuckenia pectinata, nadaje się klasę gorszą o 1. Jeżeli w jeziorze nie stwierdzono zanurzonych roślin naczyniowych lub ramienic, a jedynie szuwar, to bez względu na wartość indeksu jezioru nadaje się klasę V.)
Makrobezkręgowce bentosowe - Indeks LMI	≥0,920
Ichtiofauna - Jeziorowy indeks rybny LFI+	≥0,866

3. STATUS JCWP

Status JCWP	NAT - naturalna część wód
-------------	---------------------------

4. POWIĄZANIE JCWP Z JCWPd

Kody powiązanych JCWPd	PLGW200031
------------------------	------------

5. OCENA STANU JCWP

Czy JCWP była monitorowana (posiadała ustalony ppk w okresie 2016-2021)?	TAK - zlewnia była monitorowana
Kod punktu pomiarowo-kontrolnego (2016-2021)	PL01S0302_3913
Współrzędne geograficzne punktu pomiarowo-kontrolnego (2016-2021) (długość; szerokość)	21.5776; 53.658417
Czy JCWP jest monitorowana (posiada ustalony ppk na okres 2022-2027)?	TAK - zlewnia jest monitorowana
Kod punktu pomiarowo-kontrolnego (2022-2027)	PL01S0302_3913
Współrzędne geograficzne punktu pomiarowo-kontrolnego (2022-2027) (długość; szerokość)	21.5776; 53.658417
Podstawa prawna dokonanej klasyfikacji stanu wód	rozporządzenie Ministra Infrastruktury z dnia 25.06.2021 w sprawie klasyfikacji stanu ekologicznego, potencjału ekologicznego i stanu chemicznego oraz sposobu klasyfikacji stanu jednolitych części wód powierzchniowych, a także środowiskowych norm jakości dla substancji priorytetowych (Dz.U. 2021 poz. 1475)
Ocena stanu na podstawie oceny stanu GIOŚ 2014-2019 i oceny eksperckiej (wg klasyfikacji obowiązującej od 1 stycznia 2022 r.)	
Stan/potencjał ekologiczny	zły stan ekologiczny
Wskaźniki determinujące stan/ potencjał ekologiczny	nie dotyczy; PMPL, LFI+ LFI-EN
Stan chemiczny	stan chemiczny poniżej dobrego
Wskaźniki determinujące stan chemiczny	Kadm; Bromowane difenyletery, Rtęć, Heptachlor
Stan (ogólny)	zły stan wód

6. PRESJE DETERMINUJĄCE STAN WÓD	
Rodzaj użytkowania obszaru zlewni JCWP (% powierzchni zlewni bezpośredniej)	
Tereny zurbanizowane	6
Tereny użytkowane rolniczo	0
Tereny leśne	88
Zidentyfikowane presje znaczące. Wynik analizy znaczących oddziaływań – JCWP	BIO_FIZ (na elementy biologiczne zależne od fizykochemii), BIO_HM (na elementy biologiczne zależne od hydromorfologii), CHEM (na elementy chemiczne), CHEM_B (na elementy chemiczne (biota))
Rodzaj presji determinującej stan wód w obrębie danej JCWP	
Główne źródło presji troficznych	rolnictwo i depozycja, odpływ miejski
Główne źródło presji hydromorfologicznych	PRESJA_CHEM: Rozproszone - rozwój obszarów zurbanizowanych: transport, turystyka, odpływ miejski; Nieznane (substancje zakazane) I PRESJA_TROFI: Rolnictwo i depozycja, odpływ miejski
Główne źródło presji chemicznych	Rozproszone - rozwój obszarów zurbanizowanych: transport, turystyka, odpływ miejski; Nieznane (substancje zakazane)
Ocena ryzyka nieosiągnięcia celu środowiskowego	zagrożona

7. OBSZARY CHRONIONE WYMNIENIONE W ZAŁ. IV RDW ORAZ USTAWIE Z DNIA 20 LIPCA 2017 R. – PRAWO WODNE	
Jcw przeznaczone do poboru wody na potrzeby zaopatrzenia ludności w wodę przeznaczoną do spożycia przez ludzi	NIE – JCWP nieprzeznaczona do poboru wody na potrzeby zaopatrzenia ludności w wodę przeznaczoną do spożycia przez ludzi
Jcw przeznaczone do celów rekreacyjnych, w tym kąpieliskowych	NIE – JCWP nieprzeznaczona do celów rekreacyjnych, w tym kąpieliskowych

Obszary wyznaczone jako tereny wrażliwe na mocy dyrektywy 91/271/EWG - obszary wrażliwe na eutrofizację wywołaną zanieczyszczeniami pochodzącymi ze źródeł komunalnych rozumianą jako wzbogacanie wód biogenami, w szczególności związkami azotu lub fosforu, powodującymi przyspieszony wzrost glonów oraz wyższych form życia roślinnego, w wyniku którego następują niepożądane zakłócenia biologicznych stosunków w środowisku wodnym oraz pogorszenie jakości tych wód

TAK - cała zlewnia JCWP stanowi obszar wrażliwy na eutrofizację wywołaną zanieczyszczeniami pochodzącymi ze źródeł komunalnych rozumianą jako wzbogacanie wód biogenami, w szczególności związkami azotu lub fosforu, powodującymi przyspieszony wzrost glonów oraz wyższych form życia roślinnego, w wyniku którego następują niepożądane zakłócenia biologicznych stosunków w środowisku wodnym oraz pogorszenie jakości tych wód

Obszary przeznaczone do ochrony siedlisk lub gatunków, dla których utrzymanie lub poprawa stanu jest ważnym czynnikiem w ich ochronie

1. PL.ZIPOP.1393.PK.29 2. PL.ZIPOP.1393.OCHK.589 3. PL.ZIPOP.1393.OCHK.609 4. PL.ZIPOP.1393.N2K.PLB280008.B 5. PL.ZIPOP.1393.N2K.PLB280048.H

1 (obszar chroniony)

Nazwa obszaru	Mazurski Park Krajobrazowy
Typ obszaru	park krajobrazowy
Kod INSPIRE obszaru	PL.ZIPOP.1393.PK.29
Podstawa prawna utworzenia obszaru	uchwała nr VIII/31/77 Wojewódzkiej Rady Narodowej w Suwałkach z dnia 5 grudnia 1977 r. w sprawie utworzenia Mazurskiego Parku Krajobrazowego; uchwała nr X/38/77 Wojewódzkiej Rady Narodowej w Olsztynie z dnia 8 grudnia 1977 r. w sprawie utworzenia Mazurskiego Parku Krajobrazowego; rozporządzenie nr 9 Wojewody Warmińsko-Mazurskiego z dnia 26 stycznia 2006 r. w sprawie Mazurskiego Parku Krajobrazowego.
Powierzchnia obszaru (całkowita) [ha]	53655
Udział obszaru w powierzchni JCWP [%]	99.92
Udział obszaru w powierzchni zlewni JCWP [%]	86.14

Cel środowiskowy dla obszaru

Ochrona przyrody i krajobrazu w warunkach zrównoważonego rozwoju. Eliminacja lub ograniczanie zagrożeń dla przyrody i krajobrazu. W szczególności: jeziora (ponad 60 jezior o pow. powyżej 1 ha), zbiorniki dystroficzne, rzeki, zmiennowilgotne łąki trzęślicowe, bory bagienne, świerczyna na torfie, olsy, łągi, łozowiska, torfowiska wysokie, torfowiska niskie, torfowiska przejściowe, torfowiska alkaliczne, jeziora ramienicowe, jeziora eutroficzne, jeziora dystroficzne, flora i fauna ekosystemów wodno-błotnych Ochrona charakterystycznych i unikatowych cech środow. przyrodniczego z jego gat. roślin i zwierząt oraz ekosystemami wodnymi i lądowymi. Utrzymanie podstaw. procesów ekologicznych. Ochrona natur. układów hydrologicznych. Ochrona brzegów rzek i jezior (zapobieg. niszczeniu trzcinowisk i roślin przybrzeżnej) przez unikanie lokaliz. zabud. letniskowej i pól namiotowych w bezpośrednim sąsiedztwie strefy brzegowej jezior i rzek. Wykluczenie możliwości wpływania turystycznego łodziami motorowymi na tereny wrażliwe przyrodniczo tzn. zatoki, starorzecza, przesmyki między wyspami. Zachowanie zadrzewień i zakrzewień oraz roślin zielnej w strefie brzeg. wód powierzchni., z dopuszcz. bud. pomostów na wys. ośrodków turystyki wodnej, pól namiot. i biwakowych oraz wyzn. miejsc wodowania i odbioru kajaków. Zapobieganie zaśmieceniu i wylewaniu ścieków bytowych, w tym opróżnianiu toalet chemicznych z jedn. płynących w miejscach do tego nie przystosowanych. Przywracanie wyższych poziomów wód powierzchniowych oraz w gruncie przez małą i średnią retencję zwłaszcza na obszarach leśnych i w dorzeczu Krutyni. Utrzymywanie wysokich stanów wód w systemie Wielkich Jezior Mazurskich (stabilizacja na poziomie 115,90-116 m n.p.m. zwłaszcza w okresie wiosennym i gospod. wodą jak zbiornik retencyjny) i w dolnym biegu rz. Krutyni (niezależnienie od poz. wody w jeziorach za pomocą systemu śluz i wykonania bystry). Zapobieganie odwadnianiu środow. podmokłych i utrzymanie lub odtworzenie bagiennych warunków wodnych torfowisk. Ograniczenie nawożenia gnojowicą zwłaszcza na przedwiośniu i wczesną wiosną oraz w strefie 100 m od brzegów jezior i rzek i 25-30m od śródpolnych zbiorników wodnych i rozlewisk. Wyznaczenie i ochrona terenów tarliskowych. Wykluczenie niszczenia tarlisk i łąk ramienicowych przy połowach ryb. sprzętem ciągnionym. Wykluczenie rybackiego użytkowania jezior dystroficznych i rzek włośnicznikowych. Wykluczenie likwidowania, zasypywania i przekształcania zbiorników wodnych, starorzeczy oraz obszarów wodno-błotnych. Realizacja ochrony i regeneracji ekosystemów mokradłowych. Wyklucz. wprowadzania nawet oczyszczonych ścieków do rzeki Krutyni od jez. Krutyńskiego do Bełdan, oraz do jezior. Ochrona śródpolnych i śródlęsnych zbiorn. astatycznych jako unikatowych biotopów. Wykluczenie melioracji powodujących osuszanie zagłębień teren., destabilizujących poziom wody w zagłębieniach nie gwarantujących ich napełnienia w latach średnich, wykluczenie likwid. biotopów bagiennych, wykluczenie niszczenia źródeł i ich najbliższego rejonu, wykluczenie obniżania poz. wody w jeziorach, odwadniania gleb organicznych bez zapewnienia nawodnień efektywnych. Ograniczenie do minimum stosowania melioracyjnych urządzeń technicznych na rzecz zabiegów agromelioracyjnych. Obsadzanie drzewami i krzewami cieków. Pozostawienie w stanie istniejącym wszystkich kotlin bezodpływowych, zagłębień terenowych itp. Ograniczenie turystyki i rekreacji wodnej i rozbud. związ. z tym infrastruktury do wskazanych miejsc i akwenów.

Uwagi dotyczące obszaru

sprawujący nadzór nad obszarem nie dysponuje danymi, na podstawie których mógłby dokonać oceny obszaru, o której mowa w art. 349 ust. 14 pr.w.

2 (obszar chroniony)

Nazwa obszaru	Otuliny Mazurskiego Parku Krajobrazowego - Ruciane-Nida
Typ obszaru	obszar chronionego krajobrazu
Kod INSPIRE obszaru	PL.ZIPOP.1393.OCHK.589
Podstawa prawna utworzenia obszaru	rozporządzenie Nr 37 Wojewody Warmińsko-Mazurskiego z dnia 12 lipca 2002 r. w sprawie wprowadzenia zakazów dotyczących obszarów chronionego krajobrazu na terenie województwa warmińsko-mazurskiego; rozporządzenie Nr 21 Wojewody Warmińsko-Mazurskiego w sprawie wprowadzenia obszarów chronionego krajobrazu na terenie województwa warmińsko-mazurskiego; rozporządzenie Nr 138 Wojewody Warmińsko-Mazurskiego z dnia 12 listopada 2008 r. w sprawie Obszaru Chronionego Krajobrazu Otuliny Mazurskiego Parku Krajobrazowego - Ruciane-Nida
Powierzchnia obszaru (całkowita) [ha]	1636.5
Udział obszaru w powierzchni JCWP [%]	3.57
Udział obszaru w powierzchni zlewni JCWP [%]	11.72

Cel środowiskowy dla obszaru

Zachowanie wyróżniającego się krajobrazu o zróżnicowanych ekosystemach, jego potencjału dla turystyki i wypoczynku oraz funkcji korytarzy ekologicznych. Utrzymywanie, a w razie potrzeby podwyższanie poziomu wód gruntowych [w lasach], w szczególności na siedliskach wilgotnych i bagiennych, tj. w borach bagiennych, olsach i łągach. Zachowanie i utrzymywanie w stanie zbliżonym do naturalnego istniejących śródleśnych cieków, mokradeł, torfowisk [w lasach]. Zachowanie śródpolnych torfowisk, zabagnień, podmokłości oraz oczek wodnych [poza lasami]. Ograniczenie melioracji odwadniających, w tym regulowania odpływu wody z sieci rowów, tylko do realizowanych w ramach racjonalnej gospodarki rolnej, jednak z bezwzględnym zachowaniem w stanie nienaruszonym terenów podmokłych, w tym torfowisk i obszarów wodno-błotnych oraz obszarów źródłiskowych cieków. Zachowanie i ochrona zbiorników wód powierzchniowych wraz z pasem roślinności okalającej, poza rowami melioracyjnymi. Ograniczenie wyznaczenia lokalizacji nowych wałów przeciwpowodziowych do rzeczywistej konieczności ochrony człowieka i jego mienia przed powodzią; w miarę możliwości wały należy lokalizować jak najdalej od koryta rzeki, wykorzystując naturalną rzeźbę terenu. Tworzenie stref buforowych wokół zbiorników wodnych w postaci pasów zadrzewień i zakrzewień, celem ograniczenia spływu substancji biogennych i zwiększenia różnorodności biologicznej. Ograniczenie prac regulacyjnych i utrzymaniowych rzek tylko do zakresu niezbędnego dla rzeczywistej ochrony przeciwpowodziowej. Zapewnienie swobodnej migracji rybom w ciekach poprzez budowę przepławek na istniejących i nowych budowach piętrzących. Utrzymanie i wprowadzanie zakrzewień i szuwarów wokół zbiorników wodnych, w szczególności starorzeczy i oczek wodnych jako bariery ograniczającej dostęp do linii brzegowej; utrzymanie lub tworzenie pasów zakrzewień i zadrzewień wzdłuż cieków jako naturalnej obudowy biologicznej ograniczającej spływ zanieczyszczeń z pól uprawnych. Ograniczenie działań powodujących obniżenie zwierciadła wód podziemnych, w szczególności budowy urządzeń drenarskich i rowów odwadniających na gruntach ornych, łąkach i pastwiskach w dolinach rzecznych oraz na krawędzi tarasów zalewowych i wysoczyzn. Zachowanie i ewentualne odtwarzanie korytarzy ekologicznych opartych o ekosystemy wodne, celem zachowania dróg migracji gatunków związanych z wodą. Zwiększanie retencji wodnej, przy czym zbiorniki małej retencji winny dodatkowo wzbogacać różnorodność biologiczną terenu, uwzględniając starorzeczka i lokalne obniżenia terenu; w miarę możliwości technicznych i finansowych zalecane jest odtworzenie funkcji obszarów źródłiskowych o dużych zdolnościach retencyjnych; w miarę możliwości należy zachowywać lub odtwarzać siedliska hydrogeniczne mające dużą rolę w utrzymaniu lokalnej różnorodności biologicznej. Gospodarka rybacka na wodach powierzchniowych wspomagająca ochronę gatunków krytycznie zagrożonych i zagrożonych oraz promująca gatunki o pochodzeniu lokalnym, prowadząca do uzyskania struktury gatunkowej i wiekowej ryb właściwej dla danego typu wód.

Uwagi dotyczące obszaru

sprawujący nadzór nad obszarem nie dysponuje danymi, na podstawie których mógłby dokonać oceny obszaru, o której mowa w art. 349 ust. 14 pr.w.

3 (obszar chroniony)

Nazwa obszaru	Puszczy i Jezior Piskich
Typ obszaru	obszar chronionego krajobrazu
Kod INSPIRE obszaru	PL.ZIPOP.1393.OCHK.609
Podstawa prawna utworzenia obszaru	rozporządzenie nr 82/98 Wojewody Suwalskiego z dnia 15 czerwca 1998 r w sprawie zasad gospodarki przestrzennej na obszarach chronionego krajobrazu województwa suwalskiego; rozporządzenie Nr 37 Wojewody Warmińsko-Mazurskiego z dnia 12 lipca 2002 r. w sprawie wprowadzenia zakazów dotyczących obszarów chronionego krajobrazu na terenie województwa warmińsko-mazurskiego; rozporządzenie Nr 21 Wojewody Warmińsko-Mazurskiego z dnia 14 kwietnia 2003 r. w sprawie wprowadzenia obszarów chronionego krajobrazu na terenie województwa warmińsko-mazurskiego; rozporządzenie Nr 151 Wojewody Warmińsko-Mazurskiego z dnia 13 listopada 2008 r. w sprawie Obszaru Chronionego Krajobrazu Puszczy i Jezior Piskich; Uchwała NR XXX/671/17 SEJMIKU WOJEWÓDZTWA WARMIŃSKO-MAZURSKIEGO z dnia 26 września 2017 r. w sprawie Obszaru Chronionego Krajobrazu Puszczy i Jezior Piskich.
Powierzchnia obszaru (całkowita) [ha]	43088.03
Udział obszaru w powierzchni JCWP [%]	nie dotyczy
Udział obszaru w powierzchni zlewni JCWP [%]	2.11

Cel środowiskowy dla obszaru

Zachowanie wyróżniającego się krajobrazu o zróżnicowanych ekosystemach, jego potencjału dla turystyki i wypoczynku oraz funkcji korytarzy ekologicznych. Utrzymywanie, a w razie potrzeby podwyższanie poziomu wód gruntowych, w szczególności na siedliskach wilgotnych i bagiennych, tj. w borach bagiennych, olsach i łągach. Budowa zbiorników małej retencji jako zbiorników wielofunkcyjnych, w szczególności podwyższających różnorodność biologiczną w lasach. Zachowanie i utrzymywanie w stanie zbliżonym do naturalnego istniejących śródleśnych cieków, mokradeł, torfowisk [w ekosystemach leśnych]. Zachowanie śródpolnych torfowisk, zabagnień, podmokłości oraz oczek wodnych. Melioracje odwadniające, w tym regulowanie odpływu wody z sieci rowów, dopuszczalne tylko w ramach racjonalnej gospodarki rolnej, jednak z bezwzględnym zachowaniem w stanie nienaruszonym terenów podmokłych, w tym torfowisk i obszarów wodno-błotnych oraz obszarów źródliskowych cieków, melioracje nawadniające zalecane są w przypadku stwierdzonego niekorzystnego dla racjonalnej gospodarki rolnej obniżenia poziomu wód gruntowych [w nieleśnych ekosystemach lądowych]. Zachowanie i ochrona zbiorników wód powierzchniowych wraz w pasem roślinności okalającej, poza rowami melioracyjnymi. Wyznaczenie lokalizacji nowych wałów przeciwpowodziowych w oparciu o rzeczywistą konieczność ochrony człowieka i jego mienia przed powodzią. Wały w miarę możliwości należy lokalizować jak najdalej od koryta rzeki wykorzystując naturalną rzeźbę terenu. Tworzenie stref buforowych wokół zbiorników wodnych w postaci pasów zadrzewień i zakrzewień celem ograniczenia spływu substancji biogennej z pól uprawnych i zwiększenie różnorodności biologicznej. Prace regulacyjne i utrzymaniowe rzek prowadzić tylko w zakresie niezbędnym dla rzeczywistej ochrony przeciwpowodziowej. Ograniczanie zabudowy na krawędziach wysoczyznowych w celu zachowania ciągłości przyrodniczo-krajobrazowej oraz ochrony krawędzi tarasów rzecznych przed ruchami osuwiskowymi. Rozpoznanie okresowych dróg migracji zwierząt, których rozwój związany jest bezpośrednio ze środowiskiem wodnym (w szczególności płazów) oraz podejmowanie działań w celu ich ochrony. Wznoszenie nowych budowli piętrzących na ciekach, rowach i kanałach (retencja korytowa) winno być poprzedzone analizą bilansu wodnego zlewni. Zapewnienie swobodnej migracji rybom w ciekach poprzez budowę przepławek na istniejących i nowych budowlach piętrzących. Utrzymanie i wprowadzanie zakrzewień i szuwarów wokół zbiorników wodnych, w szczególności starorzeczy i oczek wodnych, jako bariery ograniczającej dostęp do linii brzegowej, utrzymanie lub tworzenie pasów zakrzewień i zadrzewień wzdłuż cieków jako naturalnej obudowy biologicznej ograniczającej spływ zanieczyszczeń z pól uprawnych. Ograniczenie działań powodujących obniżenie zwierciadła wód podziemnych, w szczególności budowy urządzeń drenarskich i rowów odwadniających na gruntach ornych, łąkach i pastwiskach w dolinach rzecznych oraz na krawędzi tarasów zalewowych. Opracowanie i wdrożenie programów reintrodukcji, restytucji, czynnej ochrony rzadkich i zagrożonych gatunków zwierząt, roślin i grzybów bezpośrednio związanych z ekosystemami wodnymi. Zachowanie i ewentualne odtwarzanie korytarzy ekologicznych opartych o ekosystemy wodne celem zachowania dróg migracji gatunków związanych z wodą, zwiększanie retencji wodnej, przy czym zbiorniki małej retencji winny dodatkowo wzbogacać różnorodność biologiczną terenu, uwzględniając starorzecza i lokalne obniżenia terenu. Zalecane jest odtworzenie funkcji obszarów źródliskowych o dużych zdolnościach retencyjnych. Zachowywanie lub odtwarzanie siedlisk hydrogenicznych mających dużą rolę w utrzymaniu lokalnej różnorodności biologicznej. Rozpoznanie oraz ewentualna przebudowa struktury ichtiofauny zgodnie z charakterem siedliska we wszystkich zbiornikach wodnych przewidzianych do wykorzystania w myśl właściwych przepisów o rybactwie śródlądowym. Gospodarka rybacka na wodach powierzchniowych powinna wspomagać ochronę gatunków krytycznie zagrożonych i zagrożonych oraz promować gatunki o pochodzeniu lokalnym prowadząc do uzyskania struktury gatunkowej i wiekowej ryb właściwej dla danego typu wód.

Uwagi dotyczące obszaru

sprawujący nadzór nad obszarem nie dysponuje danymi, na podstawie których mógłby dokonać oceny obszaru, o której mowa w art. 349 ust. 14 pr.w.

4 (obszar chroniony)

Nazwa obszaru	Puszcza Piska
Typ obszaru	obszar Natura 2000
Kod INSPIRE obszaru	PL.ZIPOP.1393.N2K.PLB280008.B
Podstawa prawna utworzenia obszaru	rozporządzenie Ministra Środowiska z dnia 21 lipca 2004 r. w sprawie obszarów specjalnej ochrony ptaków Natura 2000 wraz z rozporządzeniami zmieniającymi
Powierzchnia obszaru (całkowita) [ha]	172802.21
Udział obszaru w powierzchni JCWP [%]	100
Udział obszaru w powierzchni zlewni JCWP [%]	100

Cel środowiskowy dla obszaru	utrzymanie lub przywrócenie właściwego stanu ochrony przedmiotów ochrony – gatunki: <i>Acrocephalus arundinaceus</i> r, <i>Alcedo atthis</i> r, <i>Anas crecca</i> r, <i>Aquila pomarina</i> r, <i>Botaurus stellaris</i> r, <i>Bucephala clangula</i> r, <i>Chlidonias niger</i> r, <i>Ciconia ciconia</i> r, <i>Ciconia nigra</i> r, <i>Circus aeruginosus</i> r, <i>Crex crex</i> r, <i>Cygnus olor</i> r, <i>Grus grus</i> r, <i>Haliaeetus albicilla</i> p, <i>Ixobrychus minutus</i> r, <i>Larus ridibundus</i> r, <i>Mergus merganser</i> r, <i>Milvus migrans</i> r, <i>Milvus milvus</i> r, <i>Netta rufina</i> r, <i>Pandion haliaetus</i> r, <i>Phalacrocorax carbo sinensis</i> r, <i>Podiceps cristatus</i> r, <i>Porzana parva</i> r, <i>Porzana porzana</i> r, <i>Sterna hirundo</i> r, <i>Tetrao tetrix tetrix</i> p, <i>Tringa ochropus</i> r (dokładne dane zawiera tabela wymagań wodnych właściwego stanu ochrony gatunków Natura 2000)
Uwagi dotyczące obszaru	projekt dokumentacji PZO
5 (obszar chroniony)	
Nazwa obszaru	Ostoja Piska
Typ obszaru	obszar Natura 2000
Kod INSPIRE obszaru	PL.ZIPOP.1393.N2K.PLH280048.H
Podstawa prawna utworzenia obszaru	decyzja Komisji z dnia 10 stycznia 2011 r. w sprawie przyjęcia na mocy dyrektywy Rady 92/43/EWG czwartego zaktualizowanego wykazu terenów mających znaczenie dla Wspólnoty składających się na kontynentalny region biogeograficzny (notyfikowana jako dokument nr C(2010) 9669) (2011/64/UE); Decyzja wykonawcza Komisji (UE) 2022/231 z dnia 16 lutego 2022 r. w sprawie przyjęcia piętnastego zaktualizowanego wykazu terenów mających znaczenie dla Wspólnoty składających się na kontynentalny region biogeograficzny (notyfikowana jako dokument nr C(2022) 854)
Powierzchnia obszaru (całkowita) [ha]	57826.61
Udział obszaru w powierzchni JCWP [%]	80.39
Udział obszaru w powierzchni zlewni JCWP [%]	37.25
Cel środowiskowy dla obszaru	utrzymanie lub przywrócenie właściwego stanu ochrony przedmiotów ochrony – siedlisko przyrodnicze: 3140, 3150, 3160, 6410, 7110, 7140, 7150, 7210, 91D0, 91E0; gatunki: <i>Cobitis taenia</i> , <i>Bombina bombina</i> , <i>Triturus cristatus</i> , <i>Emys orbicularis</i> , <i>Castor fiber</i> , <i>Lutra lutra</i> , <i>Leucorrhinia pectoralis</i> , <i>Vertigo angustior</i> , <i>Hamatocaulis vernicosus</i> (dokładne dane zawiera tabela wymagań wodnych właściwego stanu ochrony siedlisk i gatunków Natura 2000)
Uwagi dotyczące obszaru	dokumentacja PZO
Obszary przeznaczone do ochrony gatunków zwierząt wodnych o znaczeniu gospodarczym	
Czy występują?	nie występują obszary przeznaczone do ochrony gatunków zwierząt wodnych o znaczeniu gospodarczym

8. CEL ŚRODOWISKOWY	
Stan/potencjał ekologiczny	dobry stan ekologiczny
Stan chemiczny	dobry stan chemiczny
Wymagania dla elementów biologicznych	
Podstawa wymagania	rozporządzenie Ministra Infrastruktury z dnia 25.06.2021 r. w sprawie klasyfikacji stanu ekologicznego, potencjału ekologicznego i stanu chemicznego oraz sposobu klasyfikacji stanu jednolitych części wód powierzchniowych, a także środowiskowych norm jakości dla substancji priorytetowych (Dz.U. 2021 poz. 1475) oraz załącznik IIaPGW prezentujący wartości graniczne SCW i SZCW
Parametry charakteryzujące cel środowiskowy	
Fitoplankton - Indeks fitoplanktonowy dla polskich jezior (PMPL)	≤2,00
Fitobentos - Indeks okrzemkowy dla jezior (IOJ)	≥0,590
Makrofity - Makrofityowy indeks stanu ekologicznego (ESMI)	≥0,410 (Jeżeli ponad 75% fitolitoralu zajmują zbiorowiska gatunków negatywnych: <i>Ceratophyllum demersum</i> , <i>Ceratophyllum submersum</i> , <i>Elodea canadensis</i> , <i>Elodea nuttallii</i> , <i>Potamogeton friesii</i> lub <i>Stuckenia pectinata</i> , nadaje się klasę gorszą o 1. Jeżeli udział zbiorowisk ramienic w fitolitoralu jest większy niż 25%, nadaje się klasę I)
Makrobezkręgowce bentosowe - Indeks LMI	≥0,588

Ichtiofauna - Jeziorowy indeks rybny LFI+ $\geq 0,595$

Wymagania dla elementów fizykochemicznych

Podstawa wymagania	rozporządzenie Ministra Infrastruktury z dnia 25.06.2021 r. w sprawie klasyfikacji stanu ekologicznego, potencjału ekologicznego i stanu chemicznego oraz sposobu klasyfikacji stanu jednolitych części wód powierzchniowych, a także środowiskowych norm jakości dla substancji priorytetowych (Dz.U. 2021 poz. 1475)
Parametry charakteryzujące cel środowiskowy	
Barwa (mg Pt/l)	nie dotyczy
Przewodność w 20oC (uS/cm)	≤ 600
Azot ogólny (mgN/l)	$\leq 1,4$
Fosfor ogólny (mgP/l)	$\leq 0,06$
Odczyn pH	nie dotyczy
Przezroczystość - widzialność krążka Secchiego (m)	$\geq 1,5$
Specyficzne zanieczyszczenia syntetyczne i niesyntetyczne	spełnienie wymagań załącznika 11 z rozporządzenia Ministra Infrastruktury z dnia 25.06.2021 r. w sprawie klasyfikacji stanu ekologicznego, potencjału ekologicznego i stanu chemicznego oraz sposobu klasyfikacji stanu jednolitych części wód powierzchniowych, a także środowiskowych norm jakości dla substancji priorytetowych (Dz.U. 2021 poz. 1475)

Wymagania dla elementów hydromorfologicznych

Podstawa wymagania	rozporządzenie Ministra Infrastruktury z dnia 25.06.2021 r. w sprawie klasyfikacji stanu ekologicznego, potencjału ekologicznego i stanu chemicznego oraz sposobu klasyfikacji stanu jednolitych części wód powierzchniowych, a także środowiskowych norm jakości dla substancji priorytetowych (Dz.U. 2021 poz. 1475)
Parametry charakteryzujące cel środowiskowy	nie ustala się

Wymagania dla wskaźników chemicznych

Podstawa wymagania	rozporządzenie Ministra Infrastruktury z dnia 25.06.2021 r. w sprawie klasyfikacji stanu ekologicznego, potencjału ekologicznego i stanu chemicznego oraz sposobu klasyfikacji stanu jednolitych części wód powierzchniowych, a także środowiskowych norm jakości dla substancji priorytetowych (Dz.U. 2021 poz. 1475)
Parametry charakteryzujące cel środowiskowy	spełnienie wymagań załącznika nr 14 rozporządzenia Ministra Infrastruktury z dnia 25.06.2021 r. w sprawie klasyfikacji stanu ekologicznego, potencjału ekologicznego i stanu chemicznego oraz sposobu klasyfikacji stanu jednolitych części wód powierzchniowych, a także środowiskowych norm jakości dla substancji priorytetowych (Dz.U. 2021 poz. 1475)

Wymagania dla obszarów chronionych będących jednolitymi częściami wód, przeznaczonymi do poboru wody na potrzeby zaopatrzenia ludności w wodę przeznaczoną do spożycia (wymagania dotyczą miejsc poboru wody)

Podstawa wymagania	NIE - JCWP nieprzeznaczona do poboru wody na potrzeby zaopatrzenia ludności w wodę przeznaczoną do spożycia przez ludzi
--------------------	---

Wymagania dla obszarów chronionych będących jednolitymi częściami wód przeznaczonymi do celów rekreacyjnych, w tym kąpieliskowych (wymagania dotyczą fragmentu wód wykorzystywanego do celów kąpieliskowych)

Podstawa wymagania	NIE - JCWP nieprzeznaczona do celów rekreacyjnych, w tym kąpieliskowych
--------------------	---

Wymagania dla obszarów wrażliwych na eutrofizację wywołaną zanieczyszczeniami pochodzącymi ze źródeł komunalnych, rozumianą jako wzbogacanie wód biogenami, w szczególności związkami azotu lub fosforu, powodującymi przyspieszony wzrost glonów oraz wyższych form życia roślinnego, w wyniku którego następują niepożądane zakłócenia biologicznych stosunków w środowisku wodnym oraz pogorszenie jakości tych wód

brak dodatkowych wymagań

Wymagania dla obszarów przeznaczonych do ochrony gatunków zwierząt wodnych o znaczeniu gospodarczym

nie dotyczy

Postęp w osiąganiu celów środowiskowych JCWP w porównaniu do aPGW 2016 r. (wg oceny stanu wód za lata 2014-2019)

Stan/potencjał ekologiczny	LW30183 - brak możliwości oceny postępu
Stan chemiczny	LW30183 - brak możliwości oceny postępu

9. ODSTĘPSTWA OD OSIĄGNIĘCIA CELÓW ŚRODOWISKOWYCH JCWP

Przyczyna odstępstwa od osiągnięcia celów środowiskowych, tj. przyczyna złego stanu wód (lub zagrożenia osiągnięcia celu środowiskowego – w przypadku niemonitorowanych JCWP)

Warunki naturalne

Potencjał sorpcyjny - wrażliwość zlewni na presję antropogeniczną wyrażona w skali od 1 do 5 (5 - najmniejsza odporność)	2 - podwyższony
Czy JCWP cechuje się naturalną podatnością na presję wskutek niekorzystnych wartości potencjału sorpcyjnego	TAK - JCWP cechuje się naturalną podatnością na presję wskutek niekorzystnych wartości potencjału sorpcyjnego
Susza	nie dotyczy
Wskaźniki, dla których osiągnięcie celu środowiskowego jest determinowane przez warunki naturalne	
Fizykochemiczne	nie dotyczy
Biologiczne	nie dotyczy
Chemiczne	Wskaźniki, dla których wykazano przekroczenie EQS w biocie

Presja pochodząca z innej/innych JCWP

Nazwa i kod JCWP	nie dotyczy (nie dotyczy)
Wskaźniki, dla których cel środowiskowy jest zagrożony przez presję z innej/innych JCWP	
Charakteryzujące warunki biogenne (substancje biogenne)	nie dotyczy
Biologiczne	nie dotyczy
Chemiczne	nie dotyczy

Antropopresja w obrębie zlewni

Główne źródło presji troficznych	rolnictwo i depozycja, odpływ miejski
Główne źródło presji z grupy syntetycznych i niesyntetycznych substancji zanieczyszczających	nie dotyczy
Główne źródło presji hydromorfologicznych	nie dotyczy
Główne źródło presji chemicznych	Rozproszone - rozwój obszarów zurbanizowanych: transport, turystyka, odpływ miejski; Nieznane (substancje zakazane)
Wskaźniki, dla których cel środowiskowy jest zagrożony przez presję występującą w zlewni JCWP	
Fizykochemiczne	nie dotyczy
Biologiczne	PMPL, LFI+ LFI-EN
Chemiczne	Kadm, Bromowane difenyloetery, Rtęć, Heptachlor

Skuteczność programu działań

Możliwe osiągnięcie celu środowiskowego (wskazanie do odroczenia w czasie terminu osiągnięcia celów środowiskowych, tj. do odstępstwa czasowego w trybie art. 4 ust. 4 RDW)

Wskaźniki stanu wód, dla których program działań daje wysoki stopień pewności na osiągnięcie celów środowiskowych do 2027 r.	
Fizykochemiczne	nie dotyczy
Biologiczne	PMPL, LFI+ LFI-EN
Chemiczne	Bromowane difenyloetery (występowanie w biocie), Rtęć (występowanie w biocie), Kadm (występowanie w wodzie)
Wskaźniki stanu wód, dla których program działań daje wysoki stopień pewności na osiągnięcie celów środowiskowych po 2027 r.	
Fizykochemiczne	nie dotyczy

Biologiczne	nie dotyczy
Chemiczne	heptachlor (występowanie w biocie)
Brak możliwości osiągnięcia celów środowiskowych (wskazanie do złagodzenia celów środowiskowych, tj. do odstępstwa w trybie art. 4 ust. 5 RDW)	
Wskaźniki stanu wód, dla których program działań (przy założeniu jego pełnego wdrożenia) nie daje wysokiego stopnia pewności osiągnięcia celów środowiskowych	
Fizykochemiczne	nie dotyczy
Biologiczne	nie dotyczy
Chemiczne	nie dotyczy
Odroczenie w czasie terminu osiągnięcia celu środowiskowego (odstępstwo czasowe w trybie art. 4 ust. 4 RDW)	
Czy ustanowiono odstępstwo?	Tak, dla danej JCWP zostało ustanowione odstępstwo z art. 4 ust. 4 Ramowej Dyrektywy Wodnej
Wskaźniki/grupa wskaźników, w zakresie których przedłużono termin osiągnięcia celu środowiskowego JCWP (odstępstwo czasowe w trybie art. 4 ust. 4 RDW)	
Dla których program działań daje wysoki stopień pewności na osiągnięcie celów środowiskowych do 2027 r.	
Fizykochemiczne	nie dotyczy
Biologiczne	PMPL, LFI+ LFI-EN
Chemiczne	Bromowane difenyloetery (występowanie w biocie), Rtęć (występowanie w biocie), Kadm (występowanie w wodzie)
Dla których program działań daje wysoki stopień pewności na osiągnięcie celów środowiskowych po 2027 r.	
Fizykochemiczne	nie dotyczy
Biologiczne	nie dotyczy
Chemiczne	heptachlor (występowanie w biocie)
Termin osiągnięcia celu środowiskowego	PMPL, LFI+ LFI-EN, Bromowane difenyloetery (b), Rtęć (b), Kadm (w) - do 2027 r.; substancje priorytetowe wprowadzone dyrektywą 2013/39/UE - do 2039 r.
Uzasadnienie odstępstwa czasowego (w trybie art. 4 ust. 4 RDW)	
Warunki naturalne uniemożliwiające osiągnięcie celów środowiskowych w perspektywie do końca 2027 r. (lub roku 2039 - dla substancji priorytetowych wprowadzonych dyrektywą 2013/39/UE)	
Naturalna podatność na presję wynikająca z potencjału sorpcyjnego zlewni	TAK - JCWP cechuje się naturalną podatnością na presję wskutek niekorzystnych wartości potencjału sorpcyjnego
Inne warunki naturalne	procesy ekologiczne zanieczyszczenia z przeszłości
Wykonalność techniczna (dotyczy wyłącznie przypadków, w których przyczyną złego stanu wód są substancje priorytetowe wprowadzone dyrektywą 2013/39/UE)	Zgodnie z zaproponowanym zestawem działań.
Nieproporcjonalne koszty: (dotyczy wyłącznie przypadków, w których przyczyną złego stanu wód są substancje priorytetowe wprowadzone dyrektywą 2013/39/UE)	nie dotyczy
Podsumowanie	odstępstwo polegające na odroczeniu terminu osiągnięcia celów środowiskowych jest związane z tym, że nie są osiągnięte (lub są zagrożone) cele środowiskowe JCWP w zakresie wskaźników: PMPL, LFI+ LFI-EN, Bromowane difenyloetery (b), Rtęć (b), Kadm (w); heptachlor (b). Jest to spowodowane warunkami naturalnymi (wskazanymi w kolumnie pn. „Warunki naturalne uniemożliwiające osiągnięcie celów środowiskowych w perspektywie do końca 2027 r. (lub roku 2039 - dla substancji priorytetowych wprowadzonych dyrektywą 2013/39/UE)”) a w odniesieniu do substancji priorytetowych wprowadzonych dyrektywą 2013/39/UE - brakiem możliwości technicznych (w tym: niewystarczającymi danymi na temat źródeł zanieczyszczenia) i nieproporcjonalnością kosztów. Warunkiem odstępstwa jest pełne i terminowe wdrożenie programu działań (którego zakres i skuteczność określono w zestawach działań).
Ustalenie mniej rygorystycznego celu środowiskowego (odstępstwo w trybie art. 4 ust. 5 RDW):	
Czy ustanowiono odstępstwo?	Nie, dla danej JCWP nie zostało ustanowione odstępstwo z art. 4 ust. 5 Ramowej Dyrektywy Wodnej

Wskaźniki/grupa wskaźników, w zakresie których ustalono mniej rygorystyczny cel środowiskowy dla JCWP (odstępstwo w trybie art. 4 ust. 5 RDW)	nie dotyczy
Uzasadnienie odstępstwa polegającego na złagodzeniu celów środowiskowych (w trybie art. 4 ust. 5 RDW)	
Warunki naturalne będące trwałą przyczyną nieosiągnięcia celów środowiskowych	nie dotyczy
Potrzeba społeczno-ekonomiczna zaspokajana przez źródło presji antropogenicznej determinującej na stan wód w stopniu zagrażającym osiągnięciu celów środowiskowych	nie dotyczy
Wyjaśnienie braku alternatywnego sposobu zaspokojenia potrzeby społeczno-ekonomicznej	nie dotyczy
Podsumowanie	nie dotyczy
Czy w obrębie jcw planowane są inwestycje spełniające przesłanki odstępstwa z art. 4 ust. 7 RDW (wg stanu na 2021 rok)	
Czy ustanowiono odstępstwo?	Nie, dla danej JCWP nie zostało ustanowione odstępstwo z art. 4 ust. 7 Ramowej Dyrektywy Wodnej

10. POZA OBOWIĄZKOWĄ REALIZACJĄ KATALOGU DZIAŁAŃ KRAJOWYCH WDRAŻA SIĘ ZESTAW DZIAŁAŃ

Działania podstawowe

1 (działanie podstawowe)

ID działania	LW30183__LWC_08.01__OC__01467
Kategoria działań	Poprawa warunków dla obszarów chronionych
Grupa działań	Realizacja działań wynikających z planów ochrony i planów zadań ochronnych dla obszarów chronionych
Nazwa działania	Realizacja działań wynikających z planów ochrony i planów zadań ochronnych dla obszarów chronionych.
Opis działania	Prowadząc melioracje nie można: - powodować trwałych zmian krajobrazu, m.in. przez niwelację zagłębień terenowych, ani przez ich osuszanie, - destabilizować poziomu lustra wody w zagłębiach w sposób nie gwarantujący napełnienia w latach średnich, - karczować bez uzasadnionej potrzeby drzew i krzewów na trasach urządzeń melioracyjnych, - likwidować potorfii i zakrzaczeń na terenach zdewastowanych, - likwidować zadrzewień na użytkach zielonych, - likwidować biotopów bagiennych, - obniżać poziomu wody w jeziorach, - niszczyć źródła i ich najbliższy rejon, - zmieniać poziomy wód gruntowych na terenie Parku bez opinii dyrektora Parku, - meliorować gleb organicznych użytków zielonych bez zapewnienia nawodnień efektywnych. (Mazurski Park Krajobrazowy).
Koszt realizacji [PLN]	Zgodnie z wyceną sprawującego nadzór nad obszarem
Źródło finansowania	W zależności od czasu i zakresu realizacji działania oraz możliwości jednostki odpowiedzialnej za realizację np. Środki własne, Środki UE: Europejski Fundusz Rozwoju Regionalnego (EFRR), Europejski Fundusz Rolny na rzecz Rozwoju Obszarów Wiejskich (EFRROW), Program LIFE, Środki krajowe - NFOŚiGW/WFOŚiGW, Mechanizm Finansowy EOG/Norweski Mechanizm Finansowy.
Termin realizacji	w okresie obowiązywania PZO/PO
Jednostka odpowiedzialna za realizację	Samorząd Województwa Warmińsko-Mazurskiego
Jednostka odpowiedzialna za sprawozdawczość	Samorząd Województwa Warmińsko-Mazurskiego

2 (działanie podstawowe)

ID działania	LW30183__LWP_09.01__JE__06767
Kategoria działań	Redukcja emisji i zrzutów substancji priorytetowych
Grupa działań	Działania kontrolne związane z przeglądem pozwoleń
Nazwa działania	Kontrola gospodarowania wodami oraz przeglądy pozwoleń wodnoprawnych

Opis działania	Kontrola przestrzegania warunków ustalonych w decyzjach i korzystania z wód: przeglądy udzielonych pozwoleń wodnoprawnych dla wód, gdzie jest zagrożone osiągnięcie celów środowiskowych (na podstawie art. 325 pr.w.), kontrola gospodarowania wodami (na podstawie art. 334 pr.w.) oraz wykonanie przeglądów pozwoleń wodnoprawnych (na podstawie art. 416 pr.w.) - w zakresie wprowadzania ścieków do wód lub do ziemi, lub do urządzeń kanalizacyjnych.
Koszt realizacji [PLN]	Brak danych do wyceny
Źródło finansowania	1. Środki własne.
Termin realizacji	działanie ciągłe
Jednostka odpowiedzialna za realizację	RZGW Białystok; ZZ w Giżycku; WIOŚ w Olsztynie
Jednostka odpowiedzialna za sprawozdawczość	RZGW Białystok; ZZ w Giżycku; WIOŚ w Olsztynie
3 (działanie podstawowe)	
ID działania	LW30183__LWP_02.01__JE__06761
Kategoria działań	Ograniczenie zanieczyszczeń rozproszonych z rolnictwa
Grupa działań	Ograniczenie zanieczyszczenia pestycydami z rolnictwa
Nazwa działania	Kontrola przestrzegania warunków stosowania środków ochrony roślin
Opis działania	Prawidłowe stosowanie środków ochrony roślin dla zapewnienia ochrony zasobów wodnych przed zanieczyszczeniem.
Koszt realizacji [PLN]	0
Źródło finansowania	1. Środki własne.
Termin realizacji	działanie ciągłe
Jednostka odpowiedzialna za realizację	WIORIN Olsztyn
Jednostka odpowiedzialna za sprawozdawczość	WIORIN Olsztyn
4 (działanie podstawowe)	
ID działania	LW30183__LWC_08.01__OC__01471
Kategoria działań	Poprawa warunków dla obszarów chronionych
Grupa działań	Realizacja działań wynikających z planów ochrony i planów zadań ochronnych dla obszarów chronionych
Nazwa działania	Realizacja działań wynikających z planów ochrony i planów zadań ochronnych dla obszarów chronionych.

Opis działania

W Parku i jego otulinie wprowadza się alokację jezior określającą priorytetowe użytkowanie jezior, główne funkcje poszczególnych zbiorników: na jeziorach nie objętych rezerwatami przyrody dopuszcza się prowadzenie racjonalnej gospodarki rybackiej (w oparciu o operaty rybackie pozytywnie zaopiniowane przez Instytut Rybactwa Śródlądowego w Olsztynie) wraz amatorskim połowem ryb; gospodarka ta spełnia wymogi zrównoważonego rybactwa tzn.: umożliwia utrzymanie i przywracanie zdrowych populacji docelowych gatunków ryb oraz sprzyja utrzymaniu integralności ekosystemów jeziornych; na jeziorach o szczególnych walorach przyrodniczych i krajobrazowych należy prowadzić publicznie udokumentowany nadzór nad gospodarką rybacką (Mokre, Uplik, Zdrużno, Majcz Wielki, Majcz Mały, Zatoka Łuknańska jeziora Śniardwy, Kaczerajno oraz jeziora już objęte ochroną rezerwatową z dopuszczonym gospodarowaniem rybackim) i amatorskim połowem ryb (Zdrężno, Kołowin, Kołowiek, Gryżewskie, Flos, Skok, Skarp, Wesołek, Jegocin Duży, pd. część Zatoki Wygryńskiej jeziora Bełdany); jeziora, których główną funkcją może być zarówno gospodarka rybacka, jak i amatorski połów ryb: Śniardwy, Wejsunek, Jegocin Mały, Kuc, Zdrużno; na poszczególnych jeziorach w tej grupie dopuszcza się użytkowanie rekreacyjne na poziomie nie kolidującym z gospodarką rybacką i amatorskim połowem ryb. Oznacza to, że lokalizacja jakichkolwiek obiektów rekreacyjnych trwałych lub okresowych nie może doprowadzać do niszczenia stref rozrodu ryb, bytowania narybku itp.; jeziora, których główną funkcją powinno być użytkowanie rekreacyjne np.: Bełdany, Guzianka Wielka i Mała, Mikołajskie; na terenie Parku są to wody określone w obwieszczeniu RZGW (29 r.); gospodarka rybacka i amatorski połów ryb na tych jeziorach winny być podporządkowane realizacji funkcji głównej. Oznacza to, że lokalizacja obiektów rekreacyjnych na poszczególnych jeziorach tej grupy winna uwzględniać przede wszystkim zasady ochrony jezior (utrzymywanie lub poprawa jakości wód), w mniejszym zaś stopniu interesy gospodarki rybackiej i amatorskiego połowu ryb; na jeziorach objętych ochroną, jako rezerwat przyrody obowiązuje zakaz prowadzenia gospodarki rybackiej i amatorskiego połowu ryb, chyba, że zostaną one dopuszczane na mocy planu ochrony lub zadań ochronnych ustanowionych dla rezerwatu, lub indywidualnej zgody Regionalnego Dyrektora Ochrony Środowiska w Olsztynie wydanej na wniosek zainteresowanego. (Mazurski Park Krajobrazowy).

Koszt realizacji [PLN]

Zgodnie z wyceną sprawującego nadzór nad obszarem

Źródło finansowania

W zależności od czasu i zakresu realizacji działania oraz możliwości jednostki odpowiedzialnej za realizację np. Środki własne, Środki UE: Europejski Fundusz Rozwoju Regionalnego (EFRR), Europejski Fundusz Rolny na rzecz Rozwoju Obszarów Wiejskich (EFRROW), Program LIFE, Środki krajowe - NFOŚiGW/WFOŚiGW, Mechanizm Finansowy EOG/Norweski Mechanizm Finansowy.

Termin realizacji

w okresie obowiązywania PZO/PO

Jednostka odpowiedzialna za realizację

Samorząd Województwa Warmińsko-Mazurskiego

Jednostka odpowiedzialna za sprawozdawczość

Samorząd Województwa Warmińsko-Mazurskiego

5 (działanie podstawowe)

ID działania

LW30183__LWC_08.01__OC__01470

Kategoria działań

Poprawa warunków dla obszarów chronionych

Grupa działań

Realizacja działań wynikających z planów ochrony i planów zadań ochronnych dla obszarów chronionych

Nazwa działania

Realizacja działań wynikających z planów ochrony i planów zadań ochronnych dla obszarów chronionych.

Opis działania

W miejscowościach położonych nad jeziorami, w których projektuje się nowe zainwestowanie, wskazane jest wykonywanie sieci wodociągowej równoległe z siecią kanalizacyjną oraz obiektami oczyszczania ścieków. (Mazurski Park Krajobrazowy).

Koszt realizacji [PLN]

Zgodnie z wyceną sprawującego nadzór nad obszarem

Źródło finansowania

W zależności od czasu i zakresu realizacji działania oraz możliwości jednostki odpowiedzialnej za realizację np. Środki własne, Środki UE: Europejski Fundusz Rozwoju Regionalnego (EFRR), Europejski Fundusz Rolny na rzecz Rozwoju Obszarów Wiejskich (EFRROW), Program LIFE, Środki krajowe - NFOŚiGW/WFOŚiGW, Mechanizm Finansowy EOG/Norweski Mechanizm Finansowy.

Termin realizacji

w okresie obowiązywania PZO/PO

Jednostka odpowiedzialna za realizację

Samorząd Województwa Warmińsko-Mazurskiego

Jednostka odpowiedzialna za sprawozdawczość

Samorząd Województwa Warmińsko-Mazurskiego

6 (działanie podstawowe)

ID działania	LW30183__LWC_08.01__OC__01469
Kategoria działań	Poprawa warunków dla obszarów chronionych
Grupa działań	Realizacja działań wynikających z planów ochrony i planów zadań ochronnych dla obszarów chronionych
Nazwa działania	Realizacja działań wynikających z planów ochrony i planów zadań ochronnych dla obszarów chronionych.
Opis działania	W miejscowościach położonych nad jeziorami i rzeką Krutynią, w których już istnieje sieć wodociągowa priorytetowo należy potraktować gospodarkę ściekową z uwzględnieniem kanalizacji sanitarnej i oczyszczalni ścieków bądź systemów przesyłowych. (Mazurski Park Krajobrazowy).
Koszt realizacji [PLN]	Zgodnie z wyceną sprawującego nadzór nad obszarem
Źródło finansowania	W zależności od czasu i zakresu realizacji działania oraz możliwości jednostki odpowiedzialnej za realizację np. Środki własne, Środki UE: Europejski Fundusz Rozwoju Regionalnego (EFRR), Europejski Fundusz Rolny na rzecz Rozwoju Obszarów Wiejskich (EFRROW), Program LIFE, Środki krajowe - NFOŚiGW/WFOŚiGW, Mechanizm Finansowy EOG/Norweski Mechanizm Finansowy.
Termin realizacji	w okresie obowiązywania PZO/PO
Jednostka odpowiedzialna za realizację	Samorząd Województwa Warmińsko-Mazurskiego
Jednostka odpowiedzialna za sprawozdawczość	Samorząd Województwa Warmińsko-Mazurskiego

7 (działanie podstawowe)

ID działania	LW30183__LWC_08.01__OC__01472
Kategoria działań	Poprawa warunków dla obszarów chronionych
Grupa działań	Realizacja działań wynikających z planów ochrony i planów zadań ochronnych dla obszarów chronionych
Nazwa działania	Realizacja działań wynikających z planów ochrony i planów zadań ochronnych dla obszarów chronionych.
Opis działania	Zakaz likwidowania, zasypywania i przekształcania zbiorników wodnych, starorzeczy oraz obszarów wodno-błotnych. (Mazurski Park Krajobrazowy).
Koszt realizacji [PLN]	Zgodnie z wyceną sprawującego nadzór nad obszarem
Źródło finansowania	W zależności od czasu i zakresu realizacji działania oraz możliwości jednostki odpowiedzialnej za realizację np. Środki własne, Środki UE: Europejski Fundusz Rozwoju Regionalnego (EFRR), Europejski Fundusz Rolny na rzecz Rozwoju Obszarów Wiejskich (EFRROW), Program LIFE, Środki krajowe - NFOŚiGW/WFOŚiGW, Mechanizm Finansowy EOG/Norweski Mechanizm Finansowy.
Termin realizacji	w okresie obowiązywania PZO/PO
Jednostka odpowiedzialna za realizację	Samorząd Województwa Warmińsko-Mazurskiego
Jednostka odpowiedzialna za sprawozdawczość	Samorząd Województwa Warmińsko-Mazurskiego

8 (działanie podstawowe)

ID działania	LW30183__LWC_08.01__OC__01468
Kategoria działań	Poprawa warunków dla obszarów chronionych
Grupa działań	Realizacja działań wynikających z planów ochrony i planów zadań ochronnych dla obszarów chronionych
Nazwa działania	Realizacja działań wynikających z planów ochrony i planów zadań ochronnych dla obszarów chronionych.
Opis działania	Realizacja projektów ochrony i regeneracji ekosystemów mokradłowych. (Mazurski Park Krajobrazowy).
Koszt realizacji [PLN]	Zgodnie z wyceną sprawującego nadzór nad obszarem
Źródło finansowania	W zależności od czasu i zakresu realizacji działania oraz możliwości jednostki odpowiedzialnej za realizację np. Środki własne, Środki UE: Europejski Fundusz Rozwoju Regionalnego (EFRR), Europejski Fundusz Rolny na rzecz Rozwoju Obszarów Wiejskich (EFRROW), Program LIFE, Środki krajowe - NFOŚiGW/WFOŚiGW, Mechanizm Finansowy EOG/Norweski Mechanizm Finansowy.

Termin realizacji	w okresie obowiązywania PZO/PO
Jednostka odpowiedzialna za realizację	Samorząd Województwa Warmińsko-Mazurskiego
Jednostka odpowiedzialna za sprawozdawczość	Samorząd Województwa Warmińsko-Mazurskiego
9 (działanie podstawowe)	
ID działania	LW30183__LWC_08.01__OC__01464
Kategoria działań	Poprawa warunków dla obszarów chronionych
Grupa działań	Realizacja działań wynikających z planów ochrony i planów zadań ochronnych dla obszarów chronionych
Nazwa działania	Realizacja działań wynikających z planów ochrony i planów zadań ochronnych dla obszarów chronionych.
Opis działania	Jeziora na terenie Parku należy pozostawić w zasobach Skarbu Państwa; w przypadku zamiaru prowadzenia działań inwestycyjnych na gruntach przyległych do wód państwowych konieczne jest dokonanie rozgraniczenia geodezyjnego gruntów w tym przypadku ustalenia linii brzegowych jezior i rzek, zgodnie z art. 15 ustawy z dnia 18 lipca 21 r. Prawo wodne (Dz. U. 25 r. Nr 239, poz. 219 ze zm.). (Mazurski Park Krajobrazowy).
Koszt realizacji [PLN]	Zgodnie z wyceną sprawującego nadzór nad obszarem
Źródło finansowania	W zależności od czasu i zakresu realizacji działania oraz możliwości jednostki odpowiedzialnej za realizację np. Środki własne, Środki UE: Europejski Fundusz Rozwoju Regionalnego (EFRR), Europejski Fundusz Rolny na rzecz Rozwoju Obszarów Wiejskich (EFRROW), Program LIFE, Środki krajowe - NFOŚiGW/WFOŚiGW, Mechanizm Finansowy EOG/Norweski Mechanizm Finansowy.
Termin realizacji	w okresie obowiązywania PZO/PO
Jednostka odpowiedzialna za realizację	Samorząd Województwa Warmińsko-Mazurskiego
Jednostka odpowiedzialna za sprawozdawczość	Samorząd Województwa Warmińsko-Mazurskiego
10 (działanie podstawowe)	
ID działania	LW30183__LWC_08.01__OC__01465
Kategoria działań	Poprawa warunków dla obszarów chronionych
Grupa działań	Realizacja działań wynikających z planów ochrony i planów zadań ochronnych dla obszarów chronionych
Nazwa działania	Realizacja działań wynikających z planów ochrony i planów zadań ochronnych dla obszarów chronionych.
Opis działania	Ochrona przed zmianą stosunków wodnych. (Mazurski Park Krajobrazowy).
Koszt realizacji [PLN]	Zgodnie z wyceną sprawującego nadzór nad obszarem
Źródło finansowania	W zależności od czasu i zakresu realizacji działania oraz możliwości jednostki odpowiedzialnej za realizację np. Środki własne, Środki UE: Europejski Fundusz Rozwoju Regionalnego (EFRR), Europejski Fundusz Rolny na rzecz Rozwoju Obszarów Wiejskich (EFRROW), Program LIFE, Środki krajowe - NFOŚiGW/WFOŚiGW, Mechanizm Finansowy EOG/Norweski Mechanizm Finansowy.
Termin realizacji	w okresie obowiązywania PZO/PO
Jednostka odpowiedzialna za realizację	Samorząd Województwa Warmińsko-Mazurskiego
Jednostka odpowiedzialna za sprawozdawczość	Samorząd Województwa Warmińsko-Mazurskiego
11 (działanie podstawowe)	
ID działania	LW30183__LWC_08.01__OC__01466
Kategoria działań	Poprawa warunków dla obszarów chronionych
Grupa działań	Realizacja działań wynikających z planów ochrony i planów zadań ochronnych dla obszarów chronionych
Nazwa działania	Realizacja działań wynikających z planów ochrony i planów zadań ochronnych dla obszarów chronionych.

Opis działania	<p>Ogólne zasady gospodarki rybackiej i wędkarskiego połowu ryb wynikające ze statusu Parku, a także bezsprzecznych, gospodarczych walorów jezior tego terenu, stawiają wymagania racjonalnego użytkowania jezior; w jeziorach położonych na terenie Parku należy: - kontynuować zarybianie węgorzem tam, gdzie to jest zasadne, - prowadzić gospodarkę sieją i sielawą w jeziorach spełniających wymagania termiczno-tlenowe dla tych gatunków (jeziora sielawowe), - utrzymać jak największą różnorodność gatunkową ryb rodzimych, dostosowaną do odpowiednich typów ekosystemów wodnych, - zapobiegać przypadkowemu wprowadzaniu do jezior jakichkolwiek gatunków obcych dla rodzimej ichtiofauny. Jest to konieczne z uwagi na to, że introdukcja gatunków obcych wiąże się z niebezpieczeństwem rozprzestrzeniania się chorób ryb dotychczas niewystępujących w naszym kraju, ponadto wprowadzanie gatunków obcych może powodować istotne zmiany składu gatunkowego ichtiofauny, m.in. poprzez konkurencję pokarmową lub siedliskową, - nie stosować agregatów elektrycznych do gospodarczych połowów ryb, - wśród istniejących obwodów rybackich utworzyć obręby ochronne tarliskowe z możliwością prowadzenia połowu w okresie tarła w oparciu o pozwolenia Marszałka Województwa zaopiniowane przez dyrektora Parku, obejmujące najważniejsze akweny tarliskowe w Parku takie, jak: Zatoka Łukniańska Śniardw, jezioro Kaczerajno, Zatoka Iznocka i Wygryńska Bełdan, Jezioro Krutyńskie, Jerzewko, jezioro Duś, jezioro Kołowin i Kołowiek; w rejonach połączeń tych wód z innymi akwenami i odcinkami rzek nie stosować jakichkolwiek przestaw połowowych; całoroczny zakaz planowych połowów (z wyjątkiem zgody dyrektora RDOŚ) dotyczy jezior Łuknajno, Gardyńskie, Malinówko, oraz rzeki Krutyni - od mostu w Ukie do Jeziora Gardyńskiego, - zaniechać wędkarskiego użytkowania drobnych zbiorników, zwłaszcza jezior dystroficznych, Dziennik Urzędowy Województwa Warmińsko-Mazurskiego - 62 - Poz. 2722 - amatorski połów ryb, może odbywać się w miejscach wyznaczonych nie kolidujących z ochroną rzadkich gatunków zwierząt. (Mazurski Park Krajobrazowy).</p>
Koszt realizacji [PLN]	Zgodnie z wyceną sprawującego nadzór nad obszarem
Źródło finansowania	W zależności od czasu i zakresu realizacji działania oraz możliwości jednostki odpowiedzialnej za realizację np. Środki własne, Środki UE: Europejski Fundusz Rozwoju Regionalnego (EFRR), Europejski Fundusz Rolny na rzecz Rozwoju Obszarów Wiejskich (EFRROW), Program LIFE, Środki krajowe - NFOŚiGW/WFOŚiGW, Mechanizm Finansowy EOG/Norweski Mechanizm Finansowy.
Termin realizacji	w okresie obowiązywania PZO/PO
Jednostka odpowiedzialna za realizację	Samorząd Województwa Warmińsko-Mazurskiego
Jednostka odpowiedzialna za sprawozdawczość	Samorząd Województwa Warmińsko-Mazurskiego

Działania uzupełniające	
1 (działanie uzupełniające)	
ID działania	LW30183__LWP_08.01__JE__06766
Kategoria działań	Aktualizacja programu ochrony środowiska
Grupa działań	Aktualizacja programu ochrony środowiska
Nazwa działania	Aktualizacja programu ochrony środowiska pod kątem poprawy efektywności dotyczącej ograniczania dopływu zanieczyszczeń do JCWP
Opis działania	Aktualizacja programu ochrony środowiska w celu ograniczenia emisji zanieczyszczeń do wody i powietrza, substancji będących czynnikami stwierdzonej presji chemicznej w wodzie oraz redukcji dopływu substancji priorytetowych ze zlewni do JCWP. Obejmuje uwzględnienie w opracowywanych i aktualizowanych planach (na wszystkich poziomach JST) zagadnień związanych z identyfikacją zagrożeń i problemów oraz wdrażaniem lokalnych działań mających na celu ograniczenie stwierdzonych presji chemicznych i poprawę stanu wód. Planowanie specyficznych działań na szczeblu samorządowym ma przyczynić się do osiągnięcia celów zapisanych w krajowych dokumentach strategicznych i programowych.
Koszt realizacji [PLN]	50000
Źródło finansowania	1. Środki własne.
Termin realizacji	2027
Jednostka odpowiedzialna za realizację	Urząd Marszałkowski Województwa Warmińsko-Mazurskiego; powiat piski; gmina Ruciane-Nida
Jednostka odpowiedzialna za sprawozdawczość	Urząd Marszałkowski Województwa Warmińsko-Mazurskiego; powiat piski; gmina Ruciane-Nida

2 (działanie uzupełniające)

ID działania	LW30183__LWC_09.02__OC__00258
Kategoria działań	Poprawa warunków dla obszarów chronionych
Grupa działań	Działania naprawcze dla obszarów chronionych
Nazwa działania	Realizacja działań naprawczych dla obszarów chronionych zakresie utrzymania naturalnego charakteru jeziora
Opis działania	Rozpoznanie zasadności, a w przypadku jej stwierdzenia wprowadzenie do ustanawianych PO/PZO działań naprawczych w zakresie wskazań obejmujących poprawę warunków siedliskowych, odtwarzanie siedlisk w strefie litoralnej oraz strefie brzegowej w ramach prac renaturyzacyjnych wg KPRWP (zgodnie z celami środowiskowymi dla obszaru chronionego, adekwatnie do natężenia istniejącej presji) (Obszar Natura 2000 Puszcza Piska).
Koszt realizacji [PLN]	Zgodnie z wyceną sprawującego nadzór nad obszarem
Źródło finansowania	W zależności od czasu i zakresu realizacji działania oraz możliwości jednostki odpowiedzialnej za realizację np. Środki własne, Środki UE: Europejski Fundusz Rozwoju Regionalnego (EFRR), Europejski Fundusz Rolny na rzecz Rozwoju Obszarów Wiejskich (EFRROW), Program LIFE, Środki krajowe - NFOŚiGW/WFOŚiGW, Mechanizm Finansowy EOG/Norweski Mechanizm Finansowy.
Termin realizacji	2027
Jednostka odpowiedzialna za realizację	RDOŚ Olsztyn
Jednostka odpowiedzialna za sprawozdawczość	RDOŚ Olsztyn

3 (działanie uzupełniające)

ID działania	LW30183__LWC_09.02__OC__00256
Kategoria działań	Poprawa warunków dla obszarów chronionych
Grupa działań	Działania naprawcze dla obszarów chronionych
Nazwa działania	Realizacja działań naprawczych dla obszarów chronionych zakresie utrzymania naturalnego charakteru jeziora
Opis działania	Rozpoznanie zasadności, a w przypadku jej stwierdzenia wprowadzenie do ustanawianych PO/PZO działań naprawczych w zakresie wskazań obejmujących poprawę warunków siedliskowych, odtwarzanie siedlisk w strefie litoralnej oraz strefie brzegowej w ramach prac renaturyzacyjnych wg KPRWP (zgodnie z celami środowiskowymi dla obszaru chronionego, adekwatnie do natężenia istniejącej presji) (Obszar Natura 2000 Ostoja Piska).
Koszt realizacji [PLN]	Zgodnie z wyceną sprawującego nadzór nad obszarem
Źródło finansowania	W zależności od czasu i zakresu realizacji działania oraz możliwości jednostki odpowiedzialnej za realizację np. Środki własne, Środki UE: Europejski Fundusz Rozwoju Regionalnego (EFRR), Europejski Fundusz Rolny na rzecz Rozwoju Obszarów Wiejskich (EFRROW), Program LIFE, Środki krajowe - NFOŚiGW/WFOŚiGW, Mechanizm Finansowy EOG/Norweski Mechanizm Finansowy.
Termin realizacji	2027
Jednostka odpowiedzialna za realizację	RDOŚ Olsztyn
Jednostka odpowiedzialna za sprawozdawczość	RDOŚ Olsztyn

11. MAPY

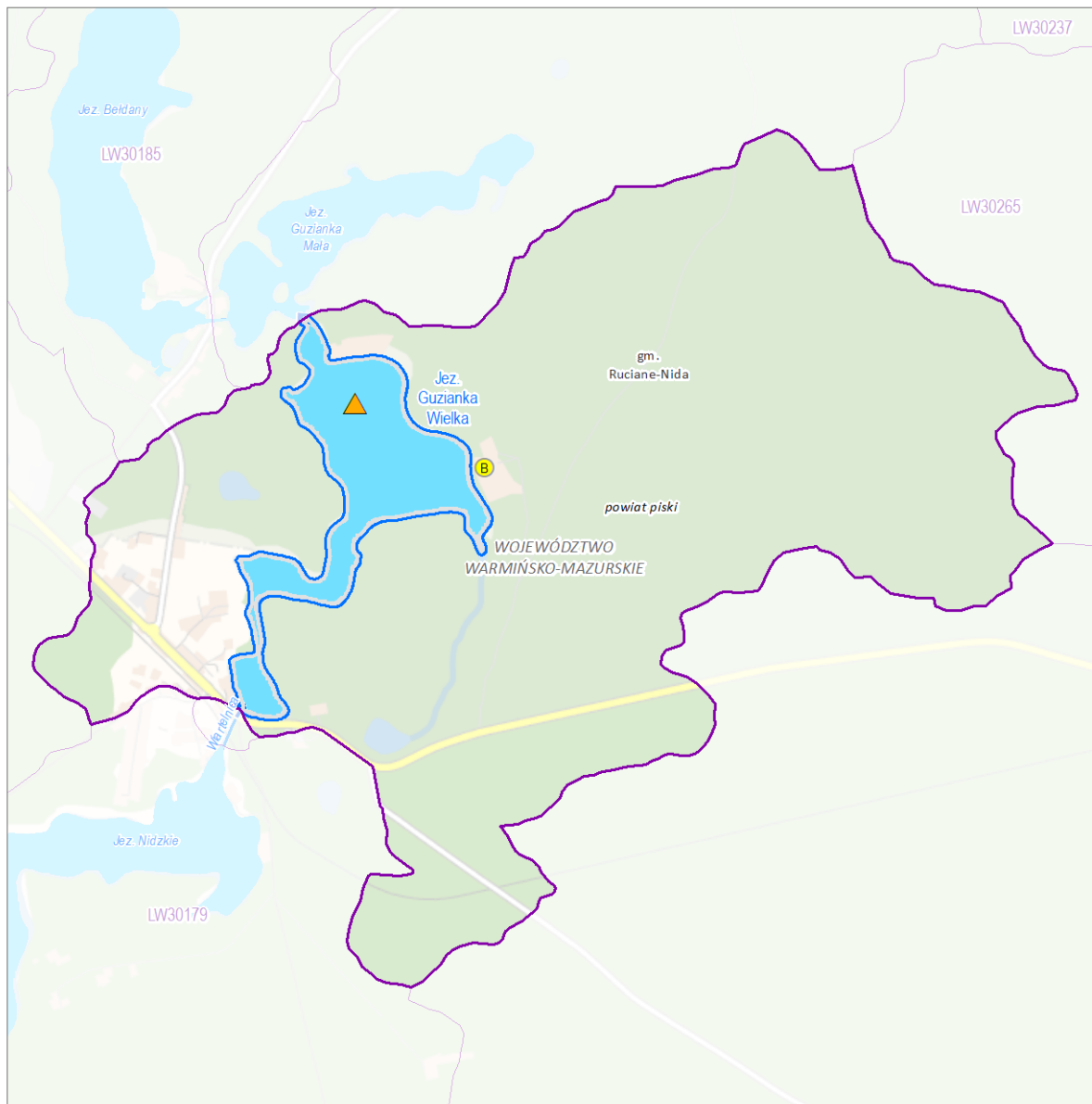
11.1. Zlewnia bezpośrednia jednolitej części wód powierzchniowych jeziornych (JCWP LW) z lokalizacją presji poboru i zrztutu

11.2. Zlewnia bezpośrednia jednolitej części wód powierzchniowych jeziornych (JCWP LW) z zaznaczeniem obszarów przeznaczonych do ochrony siedlisk lub gatunków, dla których utrzymanie lub poprawa stanu jest ważnym czynnikiem w ich ochronie

Zlewnia bezpośrednia jednolitej części wód powierzchniowych jeziornych (JCWP LW) z lokalizacją presji poboru i zrzutu

LW30183

Guzianka Wielka



Zlewnia bezpośrednia jednolitej części wód powierzchniowych (JCWP) jeziornych z lokalizacją presji poboru i zrzutu

Sieć monitoringu JCWP 2022-2027, punkty pomiarowo-kontrolne (ppk):

- ppk - monitoring operacyjny [0]
- ppk - monitoring diagnostyczny [0]
- ppk - monitoring diagnostyczny, badawczy [0]
- ppk - monitoring diagnostyczny, operacyjny [1]
- ppk - monitoring diagnostyczny, operacyjny, badawczy [0]

Lokalizacja punktów poboru i zrzutu (aktualność danych: 2016 r.):

- Punkt zrzutu ścieków bytowych [1]
- Punkt zrzutu ścieków komunalnych [0]
- Punkt zrzutu ścieków przemysłowych [0]
- Punkt poboru wód powierzchniowych [0]
- Miejsce odwodnień zakładów górniczych [0]

Kierunek przepływu wody

JCWP rzecznych (RW)

Pozostałe ciek

Jeziora i zbiorniki wodne

Obszar JCWP jeziornych (LW)

Obszar zlewni bezpośredniej wybranej JCWP LW

Zlewnia bezpośrednia JCWP LW

Granice administracyjne:

polski

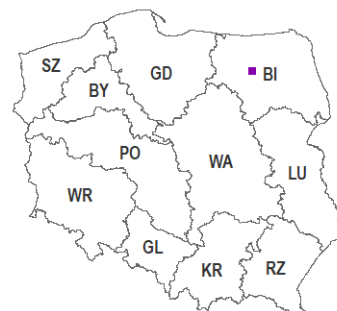
województwa

powiatu

gminy

0 0,5 km

Lokalizacja zlewni JCWP na tle podziału na RZGW

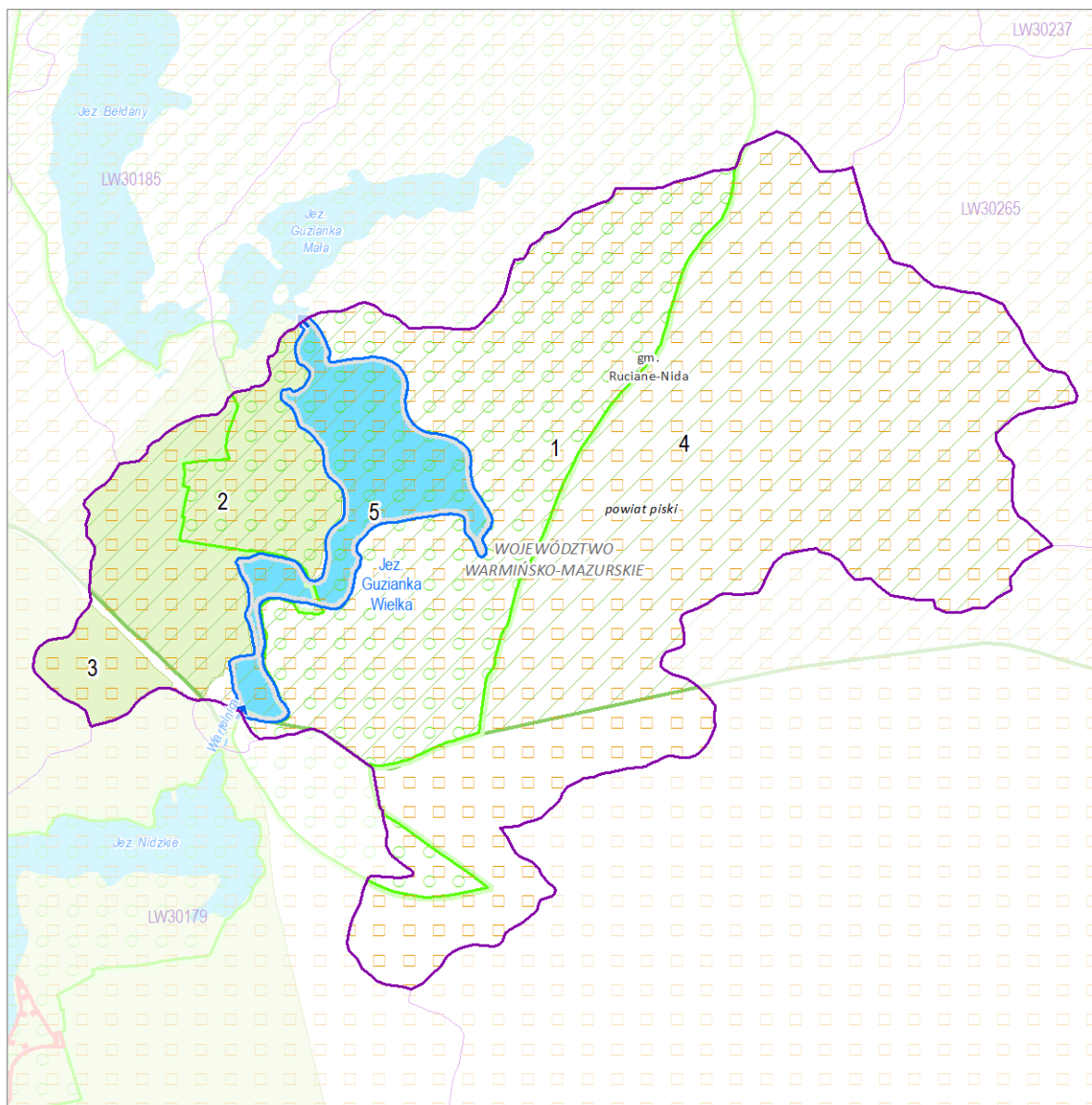


[3] - liczba obiektów w zlewni wybranej JCWP LW (obiekty mogą nakładać się na siebie)
Mapa podkładowa BDOO i BDOT10k,
źródło: http://mapy.geoportal.gov.pl/wss/service/WMTS/guest/wmts/G2_MOBILE_500

Zlewnia bezpośrednia jednolitej części wód powierzchniowych jeziornych (JCWP LW) z zaznaczeniem obszarów przeznaczonych do ochrony siedlisk lub gatunków, dla których utrzymanie lub poprawa stanu jest ważnym czynnikiem w ich ochronie

LW30183

Guzianka Wielka



Zlewnia bezpośrednia jednolitej części wód powierzchniowych jeziornych (JCWP LW) z zaznaczeniem obszarów przeznaczonych do ochrony siedlisk i gatunków, dla których utrzymanie lub poprawa stanu wód jest ważnym czynnikiem w ich ochronie

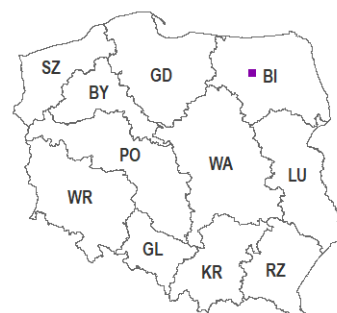
0 0,5 km

Lokalizacja zlewni JCWP na tle podziału na RZGW

1 Numer obszaru chronionego według karty

- Pomnik przyrody (punkt) [0]
- Pomnik przyrody (powierzchnia) [0]
- Stanowisko dokumentacyjne [0]
- Park narodowy [0]
- Park krajobrazowy [1]
- Rezerwat przyrody [0]
- Użytek ekologiczny [0]
- Obszar chronionego krajobrazu [2]
- Zespół przyrodniczo-krajobrazowy [0]
- Specjalny obszar ochrony siedlisk (PLH) [1]
- Obszar specjalnej ochrony ptaków (PLB) [1]

- Kierunek przepływu wody
- JCWP-przecznicy (RW)
- Pozostałe ciek
- Jeziora i zbiorniki wodne
- Obszar JCWP jeziornych (LW)
- Obszar zlewni bezpośredniej wybranej JCWP LW
- Zlewnie bezpośrednie JCWP LW
- Granice administracyjne:
- Polski
- województwa
- powiatu
- gminy



[3] - liczba obiektów w zlewni wybranej JCWP LW
(punkty mogą nakładać się na siebie)

1. INFORMACJE PODSTAWOWE

Kategoria JCWP	JCWP LW - jednolita część wód powierzchniowych jeziornych
Nazwa JCWP	Bełdany
Kod JCWP	LW30185
Typ JCWP	WSd_a - Jezioro na podłożu wapiennym, o dużej wartości współczynnika Schindlera, stratyfikowane
Powierzchnia JCWP [km ²]	9.03
Powierzchnia zlewni JCWP [km ²]	35.33
Obszar dorzecza	obszar dorzecza Wisły
Region wodny	region wodny Narwi
Regionalny Zarząd Gospodarki Wodnej	Regionalny Zarząd Gospodarki Wodnej w Białymstoku
Zarząd Zlewni	Zarząd Zlewni w Giżycku
Nadzór wodny	Nadzór wodny w Mikołajkach
Regionalna Dyrekcja Ochrony Środowiska	RDOŚ w Olsztynie
Województwo (TERYT)	warmińsko-mazurskie (28)
Powiat (TERYT)	mrągowski (2810); piski (2816)
Gmina (TERYT)	Mikołajki (2810023); Ruciane-Nida (2816043)
Czy JCWP uległa zmianie (powstała w wyniku podzielenia lub scalenia JCWP w poprzednim cyklu planistycznym (2016-2021))?	zmieniona
Kod i nazwa JCWP w poprzednim cyklu planistycznym (2016-2021)	LW30185 (Bełdany)

2. WARUNKI REFERENCYJNE

Nazwa dokumentu źródłowego	rozporządzenie Ministra Infrastruktury z dnia 25.06.2021 r. w sprawie klasyfikacji stanu ekologicznego, potencjału ekologicznego i stanu chemicznego oraz sposobu klasyfikacji stanu jednolitych części wód powierzchniowych, a także środowiskowych norm jakości dla substancji priorytetowych (Dz.U. 2021 poz. 1475)
Fitoplankton - Indeks fitoplanktonowy dla polskich jezior (PMPL)	≤1,00
Fitobentos - Indeks okrzemkowy dla jezior (IOJ)	>0,705
Makrofity - Makrofitowy indeks stanu ekologicznego (ESMI)	≥0,680 (jeżeli ponad 75% fitolitoralu zajmują zbiorowiska gatunków negatywnych: Ceratophyllum demersum, Ceratophyllum submersum, Elodea canadensis, Elodea nuttallii, Potamogeton friesii lub Stuckenia pectinata, nadaje się klasę gorszą o 1. Jeżeli w jeziorze nie stwierdzono zanurzonych roślin naczyniowych lub ramienic, a jedynie szuwar, to bez względu na wartość indeksu jezioru nadaje się klasę V.)
Makrobezkręgowce bentosowe - Indeks LMI	≥0,920
Ichtiofauna - Jeziorowy indeks rybny LFI+	≥0,866

3. STATUS JCWP

Status JCWP	NAT - naturalna część wód
-------------	---------------------------

4. POWIĄZANIE JCWP Z JCWPd

Kody powiązanych JCWPd	PLGW200031
------------------------	------------

5. OCENA STANU JCWP

Czy JCWP była monitorowana (posiadała ustalony ppk w okresie 2016-2021)?	TAK - zlewnia była monitorowana
Kod punktu pomiarowo-kontrolnego (2016-2021)	PL01S0302_3531
Współrzędne geograficzne punktu pomiarowo-kontrolnego (2016-2021) (długość; szerokość)	21.57832; 53.71166
Czy JCWP jest monitorowana (posiada ustalony ppk na okres 2022-2027)?	TAK - zlewnia jest monitorowana
Kod punktu pomiarowo-kontrolnego (2022-2027)	PL01S0302_3531
Współrzędne geograficzne punktu pomiarowo-kontrolnego (2022-2027) (długość; szerokość)	21.57832; 53.71166
Podstawa prawna dokonanej klasyfikacji stanu wód	rozporządzenie Ministra Infrastruktury z dnia 25.06.2021 w sprawie klasyfikacji stanu ekologicznego, potencjału ekologicznego i stanu chemicznego oraz sposobu klasyfikacji stanu jednolitych części wód powierzchniowych, a także środowiskowych norm jakości dla substancji priorytetowych (Dz.U. 2021 poz. 1475)
Ocena stanu na podstawie oceny stanu GIOŚ 2014-2019 i oceny eksperckiej (wg klasyfikacji obowiązującej od 1 stycznia 2022 r.)	
Stan/potencjał ekologiczny	słaby stan ekologiczny
Wskaźniki determinujące stan/ potencjał ekologiczny	nie dotyczy
Stan chemiczny	stan chemiczny poniżej dobrego
Wskaźniki determinujące stan chemiczny	Kadm; Bromowane difenyletery, Rtęć, Heptachlor
Stan (ogólny)	zły stan wód

6. PRESJE DETERMINUJĄCE STAN WÓD	
Rodzaj użytkowania obszaru zlewni JCWP (% powierzchni zlewni bezpośredniej)	
Tereny zurbanizowane	2
Tereny użytkowane rolniczo	6
Tereny leśne	66
Zidentyfikowane presje znaczące. Wynik analizy znaczących oddziaływań – JCWP	BIO_FIZ (na elementy biologiczne zależne od fizykochemii), CHEM (na elementy chemiczne), CHEM_B (na elementy chemiczne (biota)), OCH (na obszary chronione)
Rodzaj presji determinującej stan wód w obrębie danej JCWP	
Główne źródło presji troficznych	rolnictwo i depozycja, odpływ miejski
Główne źródło presji hydromorfologicznych	PRESJA_TROFI: Rolnictwo i depozycja, odpływ miejski I PRESJA_CHEM: Rozproszone - rozwój obszarów zurbanizowanych: transport, turystyka, odpływ miejski; Punktowe - przemysłowe, komunalne, odcieki ze składowisk, Punktowe - przemysłowe, komunalne, odcieki ze składowisk, Nieznane (substancje zakazane); Rozproszone - depozycja atmosferyczna
Główne źródło presji chemicznych	Rozproszone - rozwój obszarów zurbanizowanych: transport, turystyka, odpływ miejski; Punktowe - przemysłowe, komunalne, odcieki ze składowisk, Nieznane (substancje zakazane); Rozproszone - depozycja atmosferyczna
Ocena ryzyka nieosiągnięcia celu środowiskowego	zagrożona

7. OBSZARY CHRONIONE WYMNIENIONE W ZAŁ. IV RDW ORAZ USTAWIE Z DNIA 20 LIPCA 2017 R. – PRAWO WODNE	
Jcw przeznaczone do poboru wody na potrzeby zaopatrzenia ludności w wodę przeznaczoną do spożycia przez ludzi	NIE – JCWP nieprzeznaczona do poboru wody na potrzeby zaopatrzenia ludności w wodę przeznaczoną do spożycia przez ludzi
Jcw przeznaczone do celów rekreacyjnych, w tym kąpieliskowych	NIE – JCWP nieprzeznaczona do celów rekreacyjnych, w tym kąpieliskowych

Obszary wyznaczone jako tereny wrażliwe na mocy dyrektywy 91/271/EWG - obszary wrażliwe na eutrofizację wywołaną zanieczyszczeniami pochodzącymi ze źródeł komunalnych rozumianą jako wzbogacanie wód biogenami, w szczególności związkami azotu lub fosforu, powodującymi przyspieszony wzrost glonów oraz wyższych form życia roślinnego, w wyniku którego następują niepożądane zakłócenia biologicznych stosunków w środowisku wodnym oraz pogorszenie jakości tych wód

TAK - cała zlewnia JCWP stanowi obszar wrażliwy na eutrofizację wywołaną zanieczyszczeniami pochodzącymi ze źródeł komunalnych rozumianą jako wzbogacanie wód biogenami, w szczególności związkami azotu lub fosforu, powodującymi przyspieszony wzrost glonów oraz wyższych form życia roślinnego, w wyniku którego następują niepożądane zakłócenia biologicznych stosunków w środowisku wodnym oraz pogorszenie jakości tych wód

Obszary przeznaczone do ochrony siedlisk lub gatunków, dla których utrzymanie lub poprawa stanu jest ważnym czynnikiem w ich ochronie

1. PL.ZIPOP.1393.RP.557 2. PL.ZIPOP.1393.PK.29 3. PL.ZIPOP.1393.OCHK.589 4. PL.ZIPOP.1393.N2K.PLB280008.B 5. PL.ZIPOP.1393.N2K.PLB280048.H 6. PL.ZIPOP.1393.UE.2816043.106 7. PL.ZIPOP.1393.UE.2816043.24

1 (obszar chroniony)

Nazwa obszaru	Krutynia
Typ obszaru	rezerwat przyrody
Kod INSPIRE obszaru	PL.ZIPOP.1393.RP.557
Podstawa prawna utworzenia obszaru	zarządzenie Ministra Ochrony Środowiska i Zasobów Naturalnych z dnia 11 maja 1989 r. w sprawie uznania za rezerwat przyrody
Powierzchnia obszaru (całkowita) [ha]	969.33
Udział obszaru w powierzchni JCWP [%]	nie dotyczy
Udział obszaru w powierzchni zlewni JCWP [%]	1.34
Cel środowiskowy dla obszaru	Zachowanie naturalnego krajobrazu polodowcowego, naturalnych ekosystemów wodnych oraz unikalnego bogactwa fauny i flory [wymaga zachowania rzeki i jezior w stanie naturalnym, ograniczenia presji rekreacji, zachowania naturalnych miejscami bagiennych warunków wodnych w lasach].
Uwagi dotyczące obszaru	nie dotyczy

2 (obszar chroniony)

Nazwa obszaru	Mazurski Park Krajobrazowy
Typ obszaru	park krajobrazowy
Kod INSPIRE obszaru	PL.ZIPOP.1393.PK.29
Podstawa prawna utworzenia obszaru	uchwała nr VIII/31/77 Wojewódzkiej Rady Narodowej w Suwałkach z dnia 5 grudnia 1977 r. w sprawie utworzenia Mazurskiego Parku Krajobrazowego; uchwała nr XI/38/77 Wojewódzkiej Rady Narodowej w Olsztynie z dnia 8 grudnia 1977 r. w sprawie utworzenia Mazurskiego Parku Krajobrazowego; rozporządzenie nr 9 Wojewody Warmińsko-Mazurskiego z dnia 26 stycznia 2006 r. w sprawie Mazurskiego Parku Krajobrazowego.
Powierzchnia obszaru (całkowita) [ha]	53655
Udział obszaru w powierzchni JCWP [%]	100
Udział obszaru w powierzchni zlewni JCWP [%]	100

Cel środowiskowy dla obszaru

Ochrona przyrody i krajobrazu w warunkach zrównoważonego rozwoju. Eliminacja lub ograniczanie zagrożeń dla przyrody i krajobrazu. W szczególności: jeziora (ponad 60 jezior o pow. powyżej 1 ha), zbiorniki dystroficzne, rzeki, zmiennowilgotne łąki trzęślicowe, bory bagienne, świerczyna na torfie, olsy, łągi, łozowiska, torfowiska wysokie, torfowiska niskie, torfowiska przejściowe, torfowiska alkaliczne, jeziora ramienicowe, jeziora eutroficzne, jeziora dystroficzne, flora i fauna ekosystemów wodno-błotnych Ochrona charakterystycznych i unikatowych cech środow. przyrodniczego z jego gat. roślin i zwierząt oraz ekosystemami wodnymi i lądowymi. Utrzymanie podstaw. procesów ekologicznych. Ochrona natur. układów hydrologicznych. Ochrona brzegów rzek i jezior (zapobieg. niszczeniu trzcinowisk i roślin przybrzeżnej) przez unikanie lokaliz. zabud. letniskowej i pól namiotowych w bezpośrednim sąsiedztwie strefy brzegowej jezior i rzek. Wykluczenie możliwości wpływania turystycznego łodziami motorowymi na tereny wrażliwe przyrodniczo tzn. zatoki, starorzecza, przesmyki między wyspami. Zachowanie zadrzewień i zakrzewień oraz roślin zielnej w strefie brzeg. wód powierzchni., z dopuszcz. bud. pomostów na wys. ośrodków turystyki wodnej, pól namiot. i biwakowych oraz wyzn. miejsc wodowania i odbioru kajaków. Zapobieganie zaśmieceniu i wylewaniu ścieków bytowych, w tym opróżnianiu toalet chemicznych z jedn. płynących w miejscach do tego nie przystosowanych. Przywracanie wyższych poziomów wód powierzchniowych oraz w gruncie przez małą i średnią retencję zwłaszcza na obszarach leśnych i w dorzeczu Krutyni. Utrzymywanie wysokich stanów wód w systemie Wielkich Jezior Mazurskich (stabilizacja na poziomie 115,90-116 m n.p.m. zwłaszcza w okresie wiosennym i gospod. wodą jak zbiornik retencyjny) i w dolnym biegu rz. Krutyni (niezależnienie od poz. wody w jeziorach za pomocą systemu śluz i wykonania bystry). Zapobieganie odwadnianiu środow. podmokłych i utrzymanie lub odtworzenie bagiennych warunków wodnych torfowisk. Ograniczenie nawożenia gnojowicą zwłaszcza na przedwiośniu i wczesną wiosną oraz w strefie 100 m od brzegów jezior i rzek i 25-30m od śródpolnych zbiorników wodnych i rozlewisk. Wyznaczenie i ochrona terenów tarliskowych. Wykluczenie niszczenia tarlisk i łąk ramienicowych przy połowach ryb. sprzętem ciągnionym. Wykluczenie rybackiego użytkowania jezior dystroficznych i rzek włośnicznikowych. Wykluczenie likwidowania, zasypywania i przekształcania zbiorników wodnych, starorzeczy oraz obszarów wodno-błotnych. Realizacja ochrony i regeneracji ekosystemów mokradłowych. Wyklucz. wprowadzania nawet oczyszczonych ścieków do rzeki Krutyni od jez. Krutyńskiego do Bełdan, oraz do jezior. Ochrona śródpolnych i śródlęsnych zbiorn. astatycznych jako unikatowych biotopów. Wykluczenie melioracji powodujących osuszanie zagłębień teren., destabilizujących poziom wody w zagłębieniach nie gwarantujących ich napełnienia w latach średnich, wykluczenie likwid. biotopów bagiennych, wykluczenie niszczenia źródeł i ich najbliższego rejonu, wykluczenie obniżania poz. wody w jeziorach, odwadniania gleb organicznych bez zapewnienia nawodnień efektywnych. Ograniczenie do minimum stosowania melioracyjnych urządzeń technicznych na rzecz zabiegów agromelioracyjnych. Obsadzanie drzewami i krzewami cieków. Pozostawienie w stanie istniejącym wszystkich kotlin bezodpływowych, zagłębień terenowych itp. Ograniczenie turystyki i rekreacji wodnej i rozbud. związ. z tym infrastruktury do wskazanych miejsc i akwenów.

Uwagi dotyczące obszaru

sprawujący nadzór nad obszarem nie dysponuje danymi, na podstawie których mógłby dokonać oceny obszaru, o której mowa w art. 349 ust. 14 pr.w.

3 (obszar chroniony)

Nazwa obszaru	Otuliny Mazurskiego Parku Krajobrazowego - Ruciane-Nida
Typ obszaru	obszar chronionego krajobrazu
Kod INSPIRE obszaru	PL.ZIPOP.1393.OCHK.589
Podstawa prawna utworzenia obszaru	rozporządzenie Nr 37 Wojewody Warmińsko-Mazurskiego z dnia 12 lipca 2002 r. w sprawie wprowadzenia zakazów dotyczących obszarów chronionego krajobrazu na terenie województwa warmińsko-mazurskiego; rozporządzenie Nr 21 Wojewody Warmińsko-Mazurskiego w sprawie wprowadzenia obszarów chronionego krajobrazu na terenie województwa warmińsko-mazurskiego; rozporządzenie Nr 138 Wojewody Warmińsko-Mazurskiego z dnia 12 listopada 2008 r. w sprawie Obszaru Chronionego Krajobrazu Otuliny Mazurskiego Parku Krajobrazowego - Ruciane-Nida
Powierzchnia obszaru (całkowita) [ha]	1636.5
Udział obszaru w powierzchni JCWP [%]	nie dotyczy
Udział obszaru w powierzchni zlewni JCWP [%]	0.29

Cel środowiskowy dla obszaru

Zachowanie wyróżniającego się krajobrazu o zróżnicowanych ekosystemach, jego potencjału dla turystyki i wypoczynku oraz funkcji korytarzy ekologicznych. Utrzymywanie, a w razie potrzeby podwyższanie poziomu wód gruntowych [w lasach], w szczególności na siedliskach wilgotnych i bagiennych, tj. w borach bagiennych, olsach i łągach. Zachowanie i utrzymywanie w stanie zbliżonym do naturalnego istniejących śródleśnych cieków, mokradeł, torfowisk [w lasach]. Zachowanie śródpolnych torfowisk, zabagnień, podmokłości oraz oczek wodnych [poza lasami]. Ograniczenie melioracji odwadniających, w tym regulowania odpływu wody z sieci rowów, tylko do realizowanych w ramach racjonalnej gospodarki rolnej, jednak z bezwzględnym zachowaniem w stanie nienaruszonym terenów podmokłych, w tym torfowisk i obszarów wodno-błotnych oraz obszarów źródłiskowych cieków. Zachowanie i ochrona zbiorników wód powierzchniowych wraz z pasem roślinności okalającej, poza rowami melioracyjnymi. Ograniczenie wyznaczenia lokalizacji nowych wałów przeciwpowodziowych do rzeczywistej konieczności ochrony człowieka i jego mienia przed powodzią; w miarę możliwości wały należy lokalizować jak najdalej od koryta rzeki, wykorzystując naturalną rzeźbę terenu. Tworzenie stref buforowych wokół zbiorników wodnych w postaci pasów zadrzewień i zakrzewień, celem ograniczenia spływu substancji biogennych i zwiększenia różnorodności biologicznej. Ograniczenie prac regulacyjnych i utrzymaniowych rzek tylko do zakresu niezbędnego dla rzeczywistej ochrony przeciwpowodziowej. Zapewnienie swobodnej migracji rybom w ciekach poprzez budowę przepławek na istniejących i nowych budowach piętrzących. Utrzymanie i wprowadzanie zakrzewień i szuwarów wokół zbiorników wodnych, w szczególności starorzeczy i oczek wodnych jako bariery ograniczającej dostęp do linii brzegowej; utrzymanie lub tworzenie pasów zakrzewień i zadrzewień wzdłuż cieków jako naturalnej obudowy biologicznej ograniczającej spływ zanieczyszczeń z pól uprawnych. Ograniczenie działań powodujących obniżenie zwierciadła wód podziemnych, w szczególności budowy urządzeń drenarskich i rowów odwadniających na gruntach ornych, łąkach i pastwiskach w dolinach rzecznych oraz na krawędzi tarasów zalewowych i wysoczyzn. Zachowanie i ewentualne odtwarzanie korytarzy ekologicznych opartych o ekosystemy wodne, celem zachowania dróg migracji gatunków związanych z wodą. Zwiększanie retencji wodnej, przy czym zbiorniki małej retencji winny dodatkowo wzbogacać różnorodność biologiczną terenu, uwzględniając starorzeczka i lokalne obniżenia terenu; w miarę możliwości technicznych i finansowych zalecane jest odtworzenie funkcji obszarów źródłiskowych o dużych zdolnościach retencyjnych; w miarę możliwości należy zachowywać lub odtwarzać siedliska hydrogeniczne mające dużą rolę w utrzymaniu lokalnej różnorodności biologicznej. Gospodarka rybacka na wodach powierzchniowych wspomagająca ochronę gatunków krytycznie zagrożonych i zagrożonych oraz promująca gatunki o pochodzeniu lokalnym, prowadząca do uzyskania struktury gatunkowej i wiekowej ryb właściwej dla danego typu wód.

Uwagi dotyczące obszaru

sprawujący nadzór nad obszarem nie dysponuje danymi, na podstawie których mógłby dokonać oceny obszaru, o której mowa w art. 349 ust. 14 pr.w.

4 (obszar chroniony)

Nazwa obszaru	Puszcza Piska
Typ obszaru	obszar Natura 2000
Kod INSPIRE obszaru	PL.ZIPOP.1393.N2K.PLB280008.B
Podstawa prawna utworzenia obszaru	rozporządzenie Ministra Środowiska z dnia 21 lipca 2004 r. w sprawie obszarów specjalnej ochrony ptaków Natura 2000 wraz z rozporządzeniami zmieniającymi
Powierzchnia obszaru (całkowita) [ha]	172802.21
Udział obszaru w powierzchni JCWP [%]	100
Udział obszaru w powierzchni zlewni JCWP [%]	100
Cel środowiskowy dla obszaru	utrzymanie lub przywrócenie właściwego stanu ochrony przedmiotów ochrony – gatunki: <i>Acrocephalus arundinaceus</i> r, <i>Alcedo atthis</i> r, <i>Anas crecca</i> r, <i>Aquila pomarina</i> r, <i>Botaurus stellaris</i> r, <i>Bucephala clangula</i> r, <i>Chlidonias niger</i> r, <i>Ciconia ciconia</i> r, <i>Ciconia nigra</i> r, <i>Circus aeruginosus</i> r, <i>Crex crex</i> r, <i>Cygnus olor</i> r, <i>Grus grus</i> r, <i>Haliaeetus albicilla</i> p, <i>Ixobrychus minutus</i> r, <i>Larus ridibundus</i> r, <i>Mergus merganser</i> r, <i>Milvus migrans</i> r, <i>Milvus milvus</i> r, <i>Netta rufina</i> r, <i>Pandion haliaetus</i> r, <i>Phalacrocorax carbo sinensis</i> r, <i>Podiceps cristatus</i> r, <i>Porzana parva</i> r, <i>Porzana porzana</i> r, <i>Sterna hirundo</i> r, <i>Tetrao tetrix tetrix</i> p, <i>Tringa ochropus</i> r (dokładne dane zawiera tabela wymagań wodnych właściwego stanu ochrony gatunków Natura 2000)
Uwagi dotyczące obszaru	projekt dokumentacji PZO

5 (obszar chroniony)

Nazwa obszaru	Ostoja Piska
---------------	--------------

Typ obszaru	obszar Natura 2000
Kod INSPIRE obszaru	PL.ZIPOP.1393.N2K.PLH280048.H
Podstawa prawna utworzenia obszaru	decyzja Komisji z dnia 10 stycznia 2011 r. w sprawie przyjęcia na mocy dyrektywy Rady 92/43/EWG czwartego zaktualizowanego wykazu terenów mających znaczenie dla Wspólnoty składających się na kontynentalny region biogeograficzny (notyfikowana jako dokument nr C(2010) 9669) (2011/64/UE); Decyzja wykonawcza Komisji (UE) 2022/231 z dnia 16 lutego 2022 r. w sprawie przyjęcia piętnastego zaktualizowanego wykazu terenów mających znaczenie dla Wspólnoty składających się na kontynentalny region biogeograficzny (notyfikowana jako dokument nr C(2022) 854)
Powierzchnia obszaru (całkowita) [ha]	57826.61
Udział obszaru w powierzchni JCWP [%]	99.82
Udział obszaru w powierzchni zlewni JCWP [%]	95.28
Cel środowiskowy dla obszaru	utrzymanie lub przywrócenie właściwego stanu ochrony przedmiotów ochrony – siedlisko przyrodnicze: 3140, 3150, 3160, 6410, 7110, 7140, 7150, 7210, 91D0, 91E0; gatunki: Cobitis taenia, Bombina bombina, Triturus cristatus, Emys orbicularis, Castor fiber, Lutra lutra, Leucorrhinia pectoralis, Vertigo angustior, Hamatocaulis vernicosus (dokładne dane zawiera tabela wymagań wodnych właściwego stanu ochrony siedlisk i gatunków Natura 2000)
Uwagi dotyczące obszaru	dokumentacja PZO

6 (obszar chroniony)

Nazwa obszaru	Zatoka Wygryńska
Typ obszaru	użytek ekologiczny
Kod INSPIRE obszaru	PL.ZIPOP.1393.UE.2816043.106
Podstawa prawna utworzenia obszaru	rozporządzenie Nr 13 Wojewody Warmińsko-Mazurskiego z dnia 15 lipca 2009 w sprawie ustanowienia użytku ekologicznego „Zatoka Wygryńska”
Powierzchnia obszaru (całkowita) [ha]	61.0853
Udział obszaru w powierzchni JCWP [%]	6.47
Udział obszaru w powierzchni zlewni JCWP [%]	1.73
Cel środowiskowy dla obszaru	Zachowanie przedmiotów ochrony: jezioro, ciek, torfowiska niskie; siedl. przyr. 91D0
Uwagi dotyczące obszaru	w obowiązującym aPGW dla obszaru nie jest ustalony cel środowiskowy, którego osiągnięcie można ocenić

7 (obszar chroniony)

Nazwa obszaru	Grąd Wygryny
Typ obszaru	użytek ekologiczny
Kod INSPIRE obszaru	PL.ZIPOP.1393.UE.2816043.24
Podstawa prawna utworzenia obszaru	rozporządzenie Nr 27/93 Wojewody Suwalskiego z dnia 26 kwietnia 1993 w sprawie uznania za użytki ekologiczne pozostałości ekosystemów; rozporządzenie Nr 95 Wojewody Warmińsko-Mazurskiego z dnia 28 października 2008 w sprawie użytku ekologicznego „Grąd Wigryny”; rozporządzenie Nr 94 Wojewody Warmińsko-Mazurskiego z dnia 30 lipca 2009 w sprawie ustanowienia użytku ekologicznego „Grąd Wygryny”
Powierzchnia obszaru (całkowita) [ha]	23.5632
Udział obszaru w powierzchni JCWP [%]	0.003
Udział obszaru w powierzchni zlewni JCWP [%]	0.67
Cel środowiskowy dla obszaru	Zachowanie przedmiotów ochrony: torfowiska niskie; mułowiska, namuliska i podmokliska; gytiowiska
Uwagi dotyczące obszaru	w obowiązującym aPGW dla obszaru nie jest ustalony cel środowiskowy, którego osiągnięcie można ocenić

Obszary przeznaczone do ochrony gatunków zwierząt wodnych o znaczeniu gospodarczym

Czy występują?	TAK - występują obszary przeznaczone do ochrony gatunków zwierząt wodnych o znaczeniu gospodarczym
----------------	--

Podstawa prawna utworzenia obszaru przeznaczonego do ochrony	Rozporządzenie Ministra Rolnictwa i Rozwoju Wsi z dnia 6 maja 2021 r. w sprawie określenia gatunków zwierząt wodnych o znaczeniu gospodarczym oraz obszarów przeznaczonych do ochrony tych gatunków
Cel dla obszaru przeznaczonego do ochrony	zapewnienie drożności dla migracji gatunków zwierząt wodnych o znaczeniu gospodarczym
Gatunek chroniony	
Gatunek, którego obszar dotyczy	węgorz europejski (<i>Anguilla anguilla</i>)
Nazwa obszaru przeznaczonego do ochrony	Krutynia (na całej długości)
Udział obszaru przeznaczonego do ochrony w długości JCWP [%]	93.1

8. CEL ŚRODOWISKOWY

Stan/potencjał ekologiczny	dobry stan ekologiczny; zapewnienie drożności cieku dla migracji zwierząt wodnych o znaczeniu gospodarczym (troć wędrowna)
Stan chemiczny	stan chemiczny: dla złagodzonych wskaźników [kadm (w)] poniżej stanu dobrego, dla pozostałych wskaźników - stan dobry
Wymagania dla elementów biologicznych	
Podstawa wymagania	rozporządzenie Ministra Infrastruktury z dnia 25.06.2021 r. w sprawie klasyfikacji stanu ekologicznego, potencjału ekologicznego i stanu chemicznego oraz sposobu klasyfikacji stanu jednolitych części wód powierzchniowych, a także środowiskowych norm jakości dla substancji priorytetowych (Dz.U. 2021 poz. 1475) oraz załącznik IIaPGW prezentujący wartości graniczne SCW i SZCW
Parametry charakteryzujące cel środowiskowy	
Fitoplankton - Indeks fitoplanktonowy dla polskich jezior (PMPL)	≤2,00
Fitobentos - Indeks okrzemkowy dla jezior (IOJ)	≥0,590
Makrofity - Makrofityowy indeks stanu ekologicznego (ESMI)	≥0,410 (Jeżeli ponad 75% fitolitoralu zajmują zbiorowiska gatunków negatywnych: <i>Ceratophyllum demersum</i> , <i>Ceratophyllum submersum</i> , <i>Elodea canadensis</i> , <i>Elodea nuttallii</i> , <i>Potamogeton friesii</i> lub <i>Stuckenia pectinata</i> , nadaje się klasę gorszą o 1. Jeżeli udział zbiorowisk ramienic w fitolitoralu jest większy niż 25%, nadaje się klasę I)
Makrobezkręgowce bentosowe - Indeks LMI	≥0,588
Ichtiofauna - Jeziorowy indeks rybny LFI+	≥0,595

Wymagania dla elementów fizykochemicznych	
Podstawa wymagania	rozporządzenie Ministra Infrastruktury z dnia 25.06.2021 r. w sprawie klasyfikacji stanu ekologicznego, potencjału ekologicznego i stanu chemicznego oraz sposobu klasyfikacji stanu jednolitych części wód powierzchniowych, a także środowiskowych norm jakości dla substancji priorytetowych (Dz.U. 2021 poz. 1475)
Parametry charakteryzujące cel środowiskowy	
Barwa (mg Pt/l)	nie dotyczy
Przewodność w 20oC (uS/cm)	≤600
Azot ogólny (mgN/l)	≤1,4
Fosfor ogólny (mgP/l)	≤0,06
Odczyn pH	nie dotyczy
Przezroczystość - widzialność krążka Secchiego (m)	≥1,5
Specyficzne zanieczyszczenia syntetyczne i niesyntetyczne	spełnienie wymagań załącznika 11 z rozporządzenia Ministra Infrastruktury z dnia 25.06.2021 r. w sprawie klasyfikacji stanu ekologicznego, potencjału ekologicznego i stanu chemicznego oraz sposobu klasyfikacji stanu jednolitych części wód powierzchniowych, a także środowiskowych norm jakości dla substancji priorytetowych (Dz.U. 2021 poz. 1475)

Wymagania dla elementów hydromorfologicznych

Podstawa wymagania	rozporządzenie Ministra Infrastruktury z dnia 25.06.2021 r. w sprawie klasyfikacji stanu ekologicznego, potencjału ekologicznego i stanu chemicznego oraz sposobu klasyfikacji stanu jednolitych części wód powierzchniowych, a także środowiskowych norm jakości dla substancji priorytetowych (Dz.U. 2021 poz. 1475)
Parametry charakteryzujące cel środowiskowy	nie ustala się
Wymagania dla wskaźników chemicznych	
Podstawa wymagania	rozporządzenie Ministra Infrastruktury z dnia 25.06.2021 r. w sprawie klasyfikacji stanu ekologicznego, potencjału ekologicznego i stanu chemicznego oraz sposobu klasyfikacji stanu jednolitych części wód powierzchniowych, a także środowiskowych norm jakości dla substancji priorytetowych (Dz.U. 2021 poz. 1475)
Parametry charakteryzujące cel środowiskowy	spełnienie wymagań załącznika nr 14 rozporządzenia Ministra Infrastruktury z dnia 25.06.2021 r. w sprawie klasyfikacji stanu ekologicznego, potencjału ekologicznego i stanu chemicznego oraz sposobu klasyfikacji stanu jednolitych części wód powierzchniowych, a także środowiskowych norm jakości dla substancji priorytetowych (Dz.U. 2021 poz. 1475)
Wymagania dla obszarów chronionych będących jednolitymi częściami wód, przeznaczonymi do poboru wody na potrzeby zaopatrzenia ludności w wodę przeznaczoną do spożycia (wymagania dotyczą miejsc poboru wody)	
Podstawa wymagania	NIE – JCWP nieprzeznaczona do poboru wody na potrzeby zaopatrzenia ludności w wodę przeznaczoną do spożycia przez ludzi
Wymagania dla obszarów chronionych będących jednolitymi częściami wód przeznaczonymi do celów rekreacyjnych, w tym kąpieliskowych (wymagania dotyczą fragmentu wód wykorzystywanego do celów kąpieliskowych)	
Podstawa wymagania	NIE - JCWP nieprzeznaczona do celów rekreacyjnych, w tym kąpieliskowych
Wymagania dla obszarów wrażliwych na eutrofizację wywołaną zanieczyszczeniami pochodzącymi ze źródeł komunalnych, rozumianą jako wzbogacanie wód biogenami, w szczególności związkami azotu lub fosforu, powodującymi przyspieszony wzrost glonów oraz wyższych form życia roślinnego, w wyniku którego następują niepożądane zakłócenia biologicznych stosunków w środowisku wodnym oraz pogorszenie jakości tych wód	brak dodatkowych wymagań
Wymagania dla obszaru chronionego będącego obszarem przeznaczonym do ochrony siedlisk lub gatunków, ustanowionych w ustawie o ochronie przyrody, dla których utrzymanie lub poprawa stanu wód jest ważnym czynnikiem w ich ochronie	spełnienie celu wskazanego w rejestrze wykazu obszarów chronionych do ochrony siedlisk i gatunków dla obszarów przypisanych do JCWP
Wymagania dla obszarów przeznaczonych do ochrony gatunków zwierząt wodnych o znaczeniu gospodarczym	zapewnienie drożności dla migracji gatunków zwierząt wodnych o znaczeniu gospodarczym
Postęp w osiąganiu celów środowiskowych JCWP w porównaniu do aPGW 2016 r. (wg oceny stanu wód za lata 2014-2019)	
Stan/potencjał ekologiczny	LW30185 - cel nieosiągnięty - brak postępu
Stan chemiczny	LW30185 - cel nieosiągnięty - pogorszenie do stanu złego

9. ODSTĘPSTWA OD OSIĄGNIĘCIA CELÓW ŚRODOWISKOWYCH JCWP

Przyczyna odstępstwa od osiągnięcia celów środowiskowych, tj. przyczyna złego stanu wód (lub zagrożenia osiągnięcia celu środowiskowego – w przypadku niemonitorowanych JCWP)

Warunki naturalne	
Potencjał sorpcyjny - wrażliwość zlewni na presję antropogeniczną wyrażona w skali od 1 do 5 (5 - najmniejsza odporność)	2 - podwyższony
Czy JCWP cechuje się naturalną podatnością na presję wskutek niekorzystnych wartości potencjału sorpcyjnego	TAK - JCWP cechuje się naturalną podatnością na presję wskutek niekorzystnych wartości potencjału sorpcyjnego
Susza	silnie i ekstremalnie zagrożone suszą

Wskaźniki, dla których osiągnięcie celu środowiskowego jest determinowane przez warunki naturalne

Fizykochemiczne	nie dotyczy
Biologiczne	nie dotyczy
Chemiczne	Wskaźniki, dla których wykazano przekroczenie EQS w biocie

Presja pochodząca z innej/innych JCWP

Nazwa i kod JCWP	nie dotyczy (nie dotyczy)
------------------	---------------------------

Wskaźniki, dla których cel środowiskowy jest zagrożony przez presję z innej/innych JCWP

Charakteryzujące warunki biogenne (substancje biogenne)	nie dotyczy
Biologiczne	nie dotyczy
Chemiczne	nie dotyczy

Antropopresja w obrębie zlewni

Główne źródło presji troficznych	rolnictwo i depozycja, odpływ miejski
Główne źródło presji z grupy syntetycznych i niesyntetycznych substancji zanieczyszczających	nie dotyczy
Główne źródło presji hydromorfologicznych	nie dotyczy
Główne źródło presji chemicznych	Rozproszone - rozwój obszarów zurbanizowanych: transport, turystyka, odpływ miejski; Punktowe - przemysłowe, komunalne, odcieki ze składowisk, Nieznane (substancje zakazane); Rozproszone - depozycja atmosferyczna

Wskaźniki, dla których cel środowiskowy jest zagrożony przez presję występującą w zlewni JCWP

Fizykochemiczne	nie dotyczy
Biologiczne	nie dotyczy
Chemiczne	Kadm, Bromowane difenyloetery, Rtęć, Heptachlor

Skuteczność programu działań

Możliwe osiągnięcie celu środowiskowego (wskazanie do odroczenia w czasie terminu osiągnięcia celów środowiskowych, tj. do odstąpienia czasowego w trybie art. 4 ust. 4 RDW)

Wskaźniki stanu wód, dla których program działań daje wysoki stopień pewności na osiągnięcie celów środowiskowych do 2027 r.

Fizykochemiczne	nie dotyczy
Biologiczne	nie dotyczy
Chemiczne	Bromowane difenyloetery (występowanie w biocie), Rtęć (występowanie w biocie)

Wskaźniki stanu wód, dla których program działań daje wysoki stopień pewności na osiągnięcie celów środowiskowych po 2027 r.

Fizykochemiczne	nie dotyczy
Biologiczne	nie dotyczy
Chemiczne	heptachlor (występowanie w biocie)

Brak możliwości osiągnięcia celów środowiskowych (wskazanie do złagodzenia celów środowiskowych, tj. do odstąpienia w trybie art. 4 ust. 5 RDW)

Wskaźniki stanu wód, dla których program działań (przy założeniu jego pełnego wdrożenia) nie daje wysokiego stopnia pewności osiągnięcia celów środowiskowych

Fizykochemiczne	nie dotyczy
Biologiczne	nie dotyczy
Chemiczne	Kadm (występowanie w wodzie)

Odroczenie w czasie terminu osiągnięcia celu środowiskowego (odstąpienie czasowe w trybie art. 4 ust. 4 RDW)

Czy ustanowiono odstąpienie? Tak, dla danej JCWP zostało ustanowione odstąpienie z art. 4 ust. 4 Ramowej Dyrektywy Wodnej

Wskaźniki/grupa wskaźników, w zakresie których przedłużono termin osiągnięcia celu środowiskowego JCWP (odstąpienie czasowe w trybie art. 4 ust. 4 RDW)

Dla których program działań daje wysoki stopień pewności na osiągnięcie celów środowiskowych do 2027 r.

Fizykochemiczne	nie dotyczy
-----------------	-------------

Biologiczne	nie dotyczy
Chemiczne	Bromowane difenyloetery (występowanie w biocie), Rtęć (występowanie w biocie)
Dla których program działań daje wysoki stopień pewności na osiągnięcie celów środowiskowych po 2027 r.	
Fizykochemiczne	nie dotyczy
Biologiczne	nie dotyczy
Chemiczne	heptachlor (występowanie w biocie)
Termin osiągnięcia celu środowiskowego	PMPL, Bromowane difenyloetery (b), Rtęć (b) - do 2027 r.; substancje priorytetowe wprowadzone dyrektywą 2013/39/UE - do 2039 r.
Uzasadnienie odstępstwa czasowego (w trybie art. 4 ust. 4 RDW)	
Warunki naturalne uniemożliwiające osiągnięcie celów środowiskowych w perspektywie do końca 2027 r. (lub roku 2039 - dla substancji priorytetowych wprowadzonych dyrektywą 2013/39/UE)	
Naturalna podatność na presję wynikająca z potencjału sorpcyjnego zlewni	TAK - JCWP cechuje się naturalną podatnością na presję wskutek niekorzystnych wartości potencjału sorpcyjnego
Inne warunki naturalne	procesy ekologiczne zanieczyszczenia z przeszłości
Wykonalność techniczna (dotyczy wyłącznie przypadków, w których przyczyną złego stanu wód są substancje priorytetowe wprowadzone dyrektywą 2013/39/UE)	Zgodnie z zaproponowanym zestawem działań.
Nieproporcjonalne koszty: (dotyczy wyłącznie przypadków, w których przyczyną złego stanu wód są substancje priorytetowe wprowadzone dyrektywą 2013/39/UE)	nie dotyczy
Podsumowanie	odstępstwo polegające na odroczeniu terminu osiągnięcia celów środowiskowych jest związane z tym, że nie są osiągnięte (lub są zagrożone) cele środowiskowe JCWP w zakresie wskaźników: PMPL, Bromowane difenyloetery (b), Rtęć (b); heptachlor (b). Jest to spowodowane warunkami naturalnymi (wskazanymi w kolumnie pn. „Warunki naturalne uniemożliwiające osiągnięcie celów środowiskowych w perspektywie do końca 2027 r. (lub roku 2039 - dla substancji priorytetowych wprowadzonych dyrektywą 2013/39/UE)”) a w odniesieniu do substancji priorytetowych wprowadzonych dyrektywą 2013/39/UE – brakiem możliwości technicznych (w tym: niewystarczającymi danymi na temat źródeł zanieczyszczenia) i nieproporcjonalnością kosztów. Warunkiem odstępstwa jest pełne i terminowe wdrożenie programu działań (którego zakres i skuteczność określono w zestawach działań).
Ustalenie mniej rygorystycznego celu środowiskowego (odstępstwo w trybie art. 4 ust. 5 RDW):	
Czy ustanowiono odstępstwo?	Tak, dla danej JCWP zostało ustanowione odstępstwo z art. 4 ust. 5 Ramowej Dyrektywy Wodnej
Wskaźniki/grupa wskaźników, w zakresie których ustalono mniej rygorystyczny cel środowiskowy dla JCWP (odstępstwo w trybie art. 4 ust. 5 RDW)	Kadm (występowanie w wodzie)
Uzasadnienie odstępstwa polegającego na złagodzeniu celów środowiskowych (w trybie art. 4 ust. 5 RDW)	
Warunki naturalne będące trwałą przyczyną nieosiągnięcia celów środowiskowych	nie dotyczy

Potrzeba społeczno-ekonomiczna zaspokajana przez źródło presji antropogenicznej determinującej na stan wód w stopniu zagrażającym osiągnięciu celów środowiskowych

oczyszczanie ścieków jest emanacją potrzeb społeczno-ekonomicznych wpisujących się w ustalenia dyrektywy Rady 91/271/EWG z dnia 21 maja 1991 roku dotyczącej oczyszczania ścieków komunalnych oraz Krajowego programu oczyszczania ścieków komunalnych i Polityki Ekologicznej Państwa. Miejscowe rozwiązania gospodarki ściekowej, które wpisują się w potrzeby społeczno-gospodarcze, są identyfikowane na etapie sporządzania i aktualizacji lokalnych strategii rozwoju i aktów planowania przestrzennego. Odprowadzanie ścieków oczyszczonych w sposób zapewniający zgodność z wymaganiami prawnymi (oraz, tam gdzie stosowne, wymaganiami najlepszej dostępnej techniki) jest wyrazem potrzeb społeczno-gospodarczych, które są identyfikowane na etapie sporządzania i aktualizacji lokalnych strategii rozwoju i aktów planowania przestrzennego. Konieczność prowadzenia działalności gospodarczej w sposób zgodny z wymaganiami prawnymi jest jedną z głównych konkluzji Polityki Ekologicznej Państwa. Emanacją potrzeb społeczno-ekonomicznych jest prowadzona działalność gospodarcza, budownictwo mieszkaniowe, gospodarka komunalna, infrastruktura transportowa. Funkcjonowanie zurbanizowanych ośrodków społeczno-przemysłowo-gospodarczych i centrów komunikacyjnych jest niezbędne dla rozwoju gospodarczego oraz podtrzymania i rozwoju funkcji społecznych, komunikacyjnych, usługowych i przemysłowych. Szczegółowe ustalenia w tym zakresie zawarte są w lokalnych strategiach rozwoju oraz w aktach planowania przestrzennego. W odniesieniu do benzo(a)pirenu, którego źródłem jest emisja ze spalania paliw w celu produkcji energii cieplnej: zaopatrzenie mieszkańców w energię ciepłą jest elementarną potrzebą społeczną (w regionalnych warunkach klimatycznych) w zakresie zapewnienia odpowiednich warunków życia. Transport samochodowy (i związana z nim emisja zanieczyszczeń) jest niezbędny dla podtrzymania systemów społeczno-gospodarczych związanych z gospodarką, edukacją, handlem, rekreacją i ochroną zdrowia.

Wyjaśnienie braku alternatywnego sposobu zaspokojenia potrzeby społeczno-ekonomicznej

spełnianie wymagań prawnych w zakresie ilości i jakości odprowadzanych ścieków (które podlega stałej weryfikacji w ramach systemu kontroli oraz cyklicznych przeglądów pozwoleń wodnoprawnych) jest dowodem na to, że zapewniona jest opcja najlepsza technicznie wykonalna (w granicach proporcjonalności kosztów). W odniesieniu do instalacji podlegających pod wymagania dyrektywy Parlamentu Europejskiego i Rady 2010/75/UE z dnia 24 listopada 2010 r. w sprawie emisji przemysłowych, dowodem zastosowania najlepszej opcji jest zapewnienie zgodności z wymaganiami najlepszej dostępnej techniki (co jest weryfikowane na etapie wydawania i cyklicznych przeglądów pozwoleń zintegrowanych). Spełnianie wymagań prawnych w zakresie ilości i jakości odprowadzanych ścieków (które podlega stałej weryfikacji w ramach systemu kontroli oraz cyklicznych przeglądów pozwoleń wodnoprawnych) jest dowodem na to, że zapewniona jest opcja najlepsza technicznie wykonalna (w granicach proporcjonalności kosztów). W odniesieniu do instalacji podlegających pod wymagania dyrektywy Parlamentu Europejskiego i Rady 2010/75/UE z dnia 24 listopada 2010 r. w sprawie emisji przemysłowych, dowodem zastosowania najlepszej opcji jest zapewnienie zgodności z wymaganiami najlepszej dostępnej techniki (co jest weryfikowane na etapie wydawania i cyklicznych przeglądów pozwoleń zintegrowanych). Alternatywne opcje zagospodarowania terenu były analizowane na etapie przeglądu obowiązujących i tworzenia nowych aktów planowania przestrzennego. Obowiązujące przepisy o ochronie środowiska (w tym: Program działań mających na celu zmniejszenie zanieczyszczenia wód azotanami pochodzącymi ze źródeł rolniczych oraz zapobieganie dalszemu zanieczyszczeniu) zapewniają konieczność realizacji wariantów i rozwiązań najkorzystniejszych dla środowiska, o ile jest to wykonalne technicznie i nie powoduje nieproporcjonalnych kosztów, co jest ustalone każdorazowo w ramach indywidualnych postępowań administracyjnych i planistycznych. Efektywne wdrażanie polityk i strategii dedykowanych ochronie środowiska (z Polityką Ekologiczną Państwa na czele), rozwój systemu planowania przestrzennego (w tym: wdrażanie Krajowej Polityki Miejskiej), stosowanie programów ochrony powietrza i projektów rozbudowy systemów kanalizacji oraz wdrażanie i stosowanie przepisów o ochronie środowiska - są najlepszą opcją sprzyjającą dążeniu do wysokiego poziomu ochrony środowiska. W odniesieniu do benzo(a)pirenu, którego źródłem jest emisja ze spalania paliw w celu produkcji energii cieplnej: realizowanie polityki przekształcania struktury paliw (z konwencjonalnych na niskoemisyjne), wdrażanie Polityki Energetycznej Państwa, Polityki Ekologicznej Państwa, programów ochrony powietrza, planów gospodarki niskoemisyjnej i tzw. "ustaw antysmogowych" jest dowodem na to, że wdrażany jest system mający na celu zmniejszenie emisjogenności wytwarzania energii cieplnej. Modernizacja sieci drogowej, rozwój komunikacji publicznej i wymiana taboru samochodowego sprzyjają zmniejszeniu uciążliwości emisji z transportu - w aktualnych warunkach gospodarczo-logistycznych nie ma lepszej opcji środowiskowej niż podejmowanie ww. działań.

Podsumowanie

odstępstwo polegające na złagodzeniu celów środowiskowych jest związane z tym, że nie są osiągnięte cele środowiskowe JCWP w zakresie wskaźników: Kadm (w). Jest to spowodowane czynnikami wskazanymi w zestawie kolumn pn. „Wskazanie dominującego rodzaju presji determinujących stan wód”, które trwale uniemożliwiają osiągnięcie celów środowiskowych. Presje trwale uniemożliwiające osiągnięcie celów środowiskowych zaspokajają ważne potrzeby społeczno-gospodarcze (określone w kolumnie pn. „Potrzeba społeczno-ekonomiczna zaspokajana przez źródło presji antropogenicznej determinującej na stan wód w stopniu zagrażającym osiągnięciu celów środowiskowych”) i na obecnym etapie stwierdza się brak alternatywnych opcji zaspokojenia tych potrzeb (zob. kolumna pn. „Uzasadnienie braku alternatywnych opcji”). Warunkiem odstępstwa jest pełne i terminowe wdrożenie programu działań (którego zakres i skuteczność określono w zestawach działań).

Czy w obrębie jcw planowane są inwestycje spełniające przesłanki odstępstwa z art. 4 ust. 7 RDW (wg stanu na 2021 rok)

Czy ustanowiono odstępstwo?

Nie, dla danej JCWP nie zostało ustanowione odstępstwo z art. 4 ust. 7 Ramowej Dyrektywy Wodnej

10. POZA OBOWIĄZKOWĄ REALIZACJĄ KATALOGU DZIAŁAŃ KRAJOWYCH WDRAŻA SIĘ ZESTAW DZIAŁAŃ
Działania podstawowe
1 (działanie podstawowe)

ID działania	LW30185__LWP_02.01__JE__06776
Kategoria działań	Ograniczenie zanieczyszczeń rozproszonych z rolnictwa
Grupa działań	Ograniczenie zanieczyszczenia pestycydami z rolnictwa
Nazwa działania	Kontrola przestrzegania warunków stosowania środków ochrony roślin
Opis działania	Prawidłowe stosowanie środków ochrony roślin dla zapewnienia ochrony zasobów wodnych przed zanieczyszczeniem.
Koszt realizacji [PLN]	0
Źródło finansowania	1. Środki własne.
Termin realizacji	działanie ciągłe
Jednostka odpowiedzialna za realizację	WIORiN Olsztyn
Jednostka odpowiedzialna za sprawozdawczość	WIORiN Olsztyn

2 (działanie podstawowe)

ID działania	LW30185__LWC_08.01__OC__01481
Kategoria działań	Poprawa warunków dla obszarów chronionych
Grupa działań	Realizacja działań wynikających z planów ochrony i planów zadań ochronnych dla obszarów chronionych
Nazwa działania	Realizacja działań wynikających z planów ochrony i planów zadań ochronnych dla obszarów chronionych.
Opis działania	Zakaz likwidowania, zasypywania i przekształcania zbiorników wodnych, starorzeczy oraz obszarów wodno-błotnych. (Mazurski Park Krajobrazowy).
Koszt realizacji [PLN]	Zgodnie z wyceną sprawującego nadzór nad obszarem
Źródło finansowania	W zależności od czasu i zakresu realizacji działania oraz możliwości jednostki odpowiedzialnej za realizację np. Środki własne, Środki UE: Europejski Fundusz Rozwoju Regionalnego (EFRR), Europejski Fundusz Rolny na rzecz Rozwoju Obszarów Wiejskich (EFRROW), Program LIFE, Środki krajowe - NFOŚiGW/WFOŚiGW, Mechanizm Finansowy EOG/Norweski Mechanizm Finansowy.
Termin realizacji	w okresie obowiązywania PZO/PO
Jednostka odpowiedzialna za realizację	Samorząd Województwa Warmińsko-Mazurskiego
Jednostka odpowiedzialna za sprawozdawczość	Samorząd Województwa Warmińsko-Mazurskiego

3 (działanie podstawowe)

ID działania	LW30185__LWC_08.01__OC__01475
--------------	-------------------------------

Kategoria działań	Poprawa warunków dla obszarów chronionych
Grupa działań	Realizacja działań wynikających z planów ochrony i planów zadań ochronnych dla obszarów chronionych
Nazwa działania	Realizacja działań wynikających z planów ochrony i planów zadań ochronnych dla obszarów chronionych.
Opis działania	Ogólne zasady gospodarki rybackiej i wędkarskiego połowu ryb wynikające ze statusu Parku, a także bezsprzecznych, gospodarczych walorów jezior tego terenu, stawiają wymagania racjonalnego użytkowania jezior; w jeziorach położonych na terenie Parku należy: - kontynuować zarybianie węgorzem tam, gdzie to jest zasadne, - prowadzić gospodarkę sieją i sielawą w jeziorach spełniających wymagania termiczno-tlenowe dla tych gatunków (jeziora sielawowe), - utrzymać jak największą różnorodność gatunkową ryb rodzimych, dostosowaną do odpowiednich typów ekosystemów wodnych, - zapobiegać przypadkowemu wprowadzaniu do jezior jakichkolwiek gatunków obcych dla rodzimej ichtiofauny. Jest to konieczne z uwagi na to, że introdukcja gatunków obcych wiąże się z niebezpieczeństwem rozprzestrzeniania się chorób ryb dotychczas niewystępujących w naszym kraju, ponadto wprowadzanie gatunków obcych może powodować istotne zmiany składu gatunkowego ichtiofauny, m.in. poprzez konkurencję pokarmową lub siedliskową, - nie stosować agregatów elektrycznych do gospodarczych połowów ryb, - wśród istniejących obwodów rybackich utworzyć obręby ochronne tarliskowe z możliwością prowadzenia połowu w okresie tarła w oparciu o pozwolenia Marszałka Województwa zaopiniowane przez dyrektora Parku, obejmujące najważniejsze akweny tarliskowe w Parku takie, jak: Zatoka Łukniańska Śniardw, jezioro Kaczerajno, Zatoka Iznocka i Wygryńska Bełdan, Jezioro Krutyńskie, Jerzewko, jezioro Duś, jezioro Kołowin i Kołowiek; w rejonach połączeń tych wód z innymi akwenami i odcinkami rzek nie stosować jakichkolwiek przestaw połowowych; całoroczny zakaz planowych połowów (z wyjątkiem zgody dyrektora RDOŚ) dotyczy jezior Łuknajno, Gardyńskie, Malinówko, oraz rzeki Krutyni - od mostu w Ukie do Jeziora Gardyńskiego, - zaniechać wędkarskiego użytkowania drobnych zbiorników, zwłaszcza jezior dystroficznych, Dziennik Urzędowy Województwa Warmińsko-Mazurskiego - 62 - Poz. 2722 - amatorski połów ryb, może odbywać się w miejscach wyznaczonych nie kolidujących z ochroną rzadkich gatunków zwierząt. (Mazurski Park Krajobrazowy).
Koszt realizacji [PLN]	Zgodnie z wyceną sprawującego nadzór nad obszarem
Źródło finansowania	W zależności od czasu i zakresu realizacji działania oraz możliwości jednostki odpowiedzialnej za realizację np. Środki własne, Środki UE: Europejski Fundusz Rozwoju Regionalnego (EFRR), Europejski Fundusz Rolny na rzecz Rozwoju Obszarów Wiejskich (EFRROW), Program LIFE, Środki krajowe - NFOŚiGW/WFOŚiGW, Mechanizm Finansowy EOG/Norweski Mechanizm Finansowy.
Termin realizacji	w okresie obowiązywania PZO/PO
Jednostka odpowiedzialna za realizację	Samorząd Województwa Warmińsko-Mazurskiego
Jednostka odpowiedzialna za sprawozdawczość	Samorząd Województwa Warmińsko-Mazurskiego

4 (działanie podstawowe)

ID działania	LW30185__LWH_02.01__JE__06774
Kategoria działań	Zintegrowany system monitoringu suszy
Grupa działań	Zintegrowany system monitoringu suszy
Nazwa działania	Monitoring suszy hydrologicznej
Opis działania	Realizacja działania z PPSS pn. "Opracowanie projektu zintegrowanego systemu monitoringu suszy wraz z określeniem założeń administracyjnych i prawnych dla jego funkcjonowania".
Koszt realizacji [PLN]	84240
Źródło finansowania	1. Środki własne.
Termin realizacji	działanie ciągłe
Jednostka odpowiedzialna za realizację	IMGW-PIB
Jednostka odpowiedzialna za sprawozdawczość	IMGW-PIB

5 (działanie podstawowe)

ID działania	LW30185__LWH_02.02__JE__06775
Kategoria działań	Zintegrowany system monitoringu suszy



Grupa działań	Zintegrowany system monitoringu suszy
Nazwa działania	Przekazanie informacji z IMGW do PGW WP o stanach wody w jeziorach dla JCWP jeziornych objętych monitoringiem PMŚ.
Opis działania	Przekazanie informacji do PGW WP o zmianie poziomu wody obserwowanego podczas badań monitoringowych. Dotyczy to jezior zagrożonych znaczącym zmniejszeniem dopływu. Dalsze obserwacje pozwolą określić zakres i przyczyny zjawiska oraz podjąć odpowiednie działania organizacyjne.
Koszt realizacji [PLN]	84240
Źródło finansowania	1. Budżet państwa.
Termin realizacji	działanie ciągłe
Jednostka odpowiedzialna za realizację	IMGW-PIB
Jednostka odpowiedzialna za sprawozdawczość	IMGW-PIB

6 (działanie podstawowe)

ID działania	LW30185__LWC_08.01__OC__01473
Kategoria działań	Poprawa warunków dla obszarów chronionych
Grupa działań	Realizacja działań wynikających z planów ochrony i planów zadań ochronnych dla obszarów chronionych
Nazwa działania	Realizacja działań wynikających z planów ochrony i planów zadań ochronnych dla obszarów chronionych.
Opis działania	Jeziora na terenie Parku należy pozostawić w zasobach Skarbu Państwa; w przypadku zamiaru prowadzenia działań inwestycyjnych na gruntach przyległych do wód państwowych konieczne jest dokonanie rozgraniczenia geodezyjnego gruntów w tym przypadku ustalenia linii brzegowych jezior i rzek, zgodnie z art. 15 ustawy z dnia 18 lipca 21 r. Prawo wodne (Dz. U. 25 r. Nr 239, poz. 219 ze zm.). (Mazurski Park Krajobrazowy).
Koszt realizacji [PLN]	Zgodnie z wyceną sprawującego nadzór nad obszarem
Źródło finansowania	W zależności od czasu i zakresu realizacji działania oraz możliwości jednostki odpowiedzialnej za realizację np. Środki własne, Środki UE: Europejski Fundusz Rozwoju Regionalnego (EFRR), Europejski Fundusz Rolny na rzecz Rozwoju Obszarów Wiejskich (EFRROW), Program LIFE, Środki krajowe - NFOŚiGW/WFOŚiGW, Mechanizm Finansowy EOG/Norweski Mechanizm Finansowy.
Termin realizacji	w okresie obowiązywania PZO/PO
Jednostka odpowiedzialna za realizację	Samorząd Województwa Warmińsko-Mazurskiego
Jednostka odpowiedzialna za sprawozdawczość	Samorząd Województwa Warmińsko-Mazurskiego

7 (działanie podstawowe)

ID działania	LW30185__LWC_08.01__OC__01474
Kategoria działań	Poprawa warunków dla obszarów chronionych
Grupa działań	Realizacja działań wynikających z planów ochrony i planów zadań ochronnych dla obszarów chronionych
Nazwa działania	Realizacja działań wynikających z planów ochrony i planów zadań ochronnych dla obszarów chronionych.
Opis działania	Ochrona przed zmianą stosunków wodnych. (Mazurski Park Krajobrazowy).
Koszt realizacji [PLN]	Zgodnie z wyceną sprawującego nadzór nad obszarem
Źródło finansowania	W zależności od czasu i zakresu realizacji działania oraz możliwości jednostki odpowiedzialnej za realizację np. Środki własne, Środki UE: Europejski Fundusz Rozwoju Regionalnego (EFRR), Europejski Fundusz Rolny na rzecz Rozwoju Obszarów Wiejskich (EFRROW), Program LIFE, Środki krajowe - NFOŚiGW/WFOŚiGW, Mechanizm Finansowy EOG/Norweski Mechanizm Finansowy.
Termin realizacji	w okresie obowiązywania PZO/PO
Jednostka odpowiedzialna za realizację	Samorząd Województwa Warmińsko-Mazurskiego
Jednostka odpowiedzialna za sprawozdawczość	Samorząd Województwa Warmińsko-Mazurskiego

8 (działanie podstawowe)

ID działania	LW30185__LWC_08.01__OC__01476
Kategoria działań	Poprawa warunków dla obszarów chronionych
Grupa działań	Realizacja działań wynikających z planów ochrony i planów zadań ochronnych dla obszarów chronionych
Nazwa działania	Realizacja działań wynikających z planów ochrony i planów zadań ochronnych dla obszarów chronionych.
Opis działania	Prowadząc melioracje nie można: - powodować trwałych zmian krajobrazu, m.in. przez niwelację zagłębień terenowych, ani przez ich osuszanie, - destabilizować poziomu lustra wody w zagłębiach w sposób nie gwarantujący napełnienia w latach średnich, - karczować bez uzasadnionej potrzeby drzew i krzewów na trasach urządzeń melioracyjnych, - likwidować potorfii i zakrzaczeń na terenach zdewastowanych, - likwidować zadrzewień na użytkach zielonych, - likwidować biotopów bagiennych, - obniżać poziomu wody w jeziorach, - niszczyć źródła i ich najbliższy rejon, - zmieniać poziom wody gruntowych na terenie Parku bez opinii dyrektora Parku, - meliorować gleby organicznych użytków zielonych bez zapewnienia nawodnień efektywnych. (Mazurski Park Krajobrazowy).
Koszt realizacji [PLN]	Zgodnie z wyceną sprawującego nadzór nad obszarem
Źródło finansowania	W zależności od czasu i zakresu realizacji działania oraz możliwości jednostki odpowiedzialnej za realizację np. Środki własne, Środki UE: Europejski Fundusz Rozwoju Regionalnego (EFRR), Europejski Fundusz Rolny na rzecz Rozwoju Obszarów Wiejskich (EFRROW), Program LIFE, Środki krajowe - NFOŚiGW/WFOŚiGW, Mechanizm Finansowy EOG/Norweski Mechanizm Finansowy.
Termin realizacji	w okresie obowiązywania PZO/PO
Jednostka odpowiedzialna za realizację	Samorząd Województwa Warmińsko-Mazurskiego
Jednostka odpowiedzialna za sprawozdawczość	Samorząd Województwa Warmińsko-Mazurskiego

9 (działanie podstawowe)

ID działania	LW30185__LWC_08.01__OC__01477
Kategoria działań	Poprawa warunków dla obszarów chronionych
Grupa działań	Realizacja działań wynikających z planów ochrony i planów zadań ochronnych dla obszarów chronionych
Nazwa działania	Realizacja działań wynikających z planów ochrony i planów zadań ochronnych dla obszarów chronionych.
Opis działania	Realizacja projektów ochrony i regeneracji ekosystemów mokradłowych. (Mazurski Park Krajobrazowy).
Koszt realizacji [PLN]	Zgodnie z wyceną sprawującego nadzór nad obszarem
Źródło finansowania	W zależności od czasu i zakresu realizacji działania oraz możliwości jednostki odpowiedzialnej za realizację np. Środki własne, Środki UE: Europejski Fundusz Rozwoju Regionalnego (EFRR), Europejski Fundusz Rolny na rzecz Rozwoju Obszarów Wiejskich (EFRROW), Program LIFE, Środki krajowe - NFOŚiGW/WFOŚiGW, Mechanizm Finansowy EOG/Norweski Mechanizm Finansowy.
Termin realizacji	w okresie obowiązywania PZO/PO
Jednostka odpowiedzialna za realizację	Samorząd Województwa Warmińsko-Mazurskiego
Jednostka odpowiedzialna za sprawozdawczość	Samorząd Województwa Warmińsko-Mazurskiego

10 (działanie podstawowe)

ID działania	LW30185__LWC_08.01__OC__01478
Kategoria działań	Poprawa warunków dla obszarów chronionych
Grupa działań	Realizacja działań wynikających z planów ochrony i planów zadań ochronnych dla obszarów chronionych
Nazwa działania	Realizacja działań wynikających z planów ochrony i planów zadań ochronnych dla obszarów chronionych.

Opis działania	W miejscowościach położonych nad jeziorami i rzeką Krutynią, w których już istnieje sieć wodociągowa priorytetowo należy potraktować gospodarkę ściekową z uwzględnieniem kanalizacji sanitarnej i oczyszczalni ścieków bądź systemów przesyłowych. (Mazurski Park Krajobrazowy).
Koszt realizacji [PLN]	Zgodnie z wyceną sprawującego nadzór nad obszarem
Źródło finansowania	W zależności od czasu i zakresu realizacji działania oraz możliwości jednostki odpowiedzialnej za realizację np. Środki własne, Środki UE: Europejski Fundusz Rozwoju Regionalnego (EFRR), Europejski Fundusz Rolny na rzecz Rozwoju Obszarów Wiejskich (EFRROW), Program LIFE, Środki krajowe - NFOŚiGW/WFOŚiGW, Mechanizm Finansowy EOG/Norweski Mechanizm Finansowy.
Termin realizacji	w okresie obowiązywania PZO/PO
Jednostka odpowiedzialna za realizację	Samorząd Województwa Warmińsko-Mazurskiego
Jednostka odpowiedzialna za sprawozdawczość	Samorząd Województwa Warmińsko-Mazurskiego

11 (działanie podstawowe)

ID działania	LW30185__LWC_08.01__OC__01479
Kategoria działań	Poprawa warunków dla obszarów chronionych
Grupa działań	Realizacja działań wynikających z planów ochrony i planów zadań ochronnych dla obszarów chronionych
Nazwa działania	Realizacja działań wynikających z planów ochrony i planów zadań ochronnych dla obszarów chronionych.
Opis działania	W miejscowościach położonych nad jeziorami, w których projektuje się nowe zainwestowanie, wskazane jest wykonywanie sieci wodociągowej równoległe z siecią kanalizacyjną oraz obiektami oczyszczania ścieków. (Mazurski Park Krajobrazowy).
Koszt realizacji [PLN]	Zgodnie z wyceną sprawującego nadzór nad obszarem
Źródło finansowania	W zależności od czasu i zakresu realizacji działania oraz możliwości jednostki odpowiedzialnej za realizację np. Środki własne, Środki UE: Europejski Fundusz Rozwoju Regionalnego (EFRR), Europejski Fundusz Rolny na rzecz Rozwoju Obszarów Wiejskich (EFRROW), Program LIFE, Środki krajowe - NFOŚiGW/WFOŚiGW, Mechanizm Finansowy EOG/Norweski Mechanizm Finansowy.
Termin realizacji	w okresie obowiązywania PZO/PO
Jednostka odpowiedzialna za realizację	Samorząd Województwa Warmińsko-Mazurskiego
Jednostka odpowiedzialna za sprawozdawczość	Samorząd Województwa Warmińsko-Mazurskiego

12 (działanie podstawowe)

ID działania	LW30185__LWC_08.01__OC__01480
Kategoria działań	Poprawa warunków dla obszarów chronionych
Grupa działań	Realizacja działań wynikających z planów ochrony i planów zadań ochronnych dla obszarów chronionych
Nazwa działania	Realizacja działań wynikających z planów ochrony i planów zadań ochronnych dla obszarów chronionych.

Opis działania	<p>W Parku i jego otulinie wprowadza się alokację jezior określając priorytetowe użytkowanie jezior, główne funkcje poszczególnych zbiorników: na jeziorach nie objętych rezerwatami przyrody dopuszcza się prowadzenie racjonalnej gospodarki rybackiej (w oparciu o operaty rybackie pozytywnie zaopiniowane przez Instytut Rybactwa Śródlądowego w Olsztynie) wraz amatorskim połowem ryb; gospodarka ta spełnia wymogi zrównoważonego rybactwa tzn.: umożliwia utrzymanie i przywracanie zdrowych populacji docelowych gatunków ryb oraz sprzyja utrzymaniu integralności ekosystemów jeziornych; na jeziorach o szczególnych walorach przyrodniczych i krajobrazowych należy prowadzić publicznie udokumentowany nadzór nad gospodarką rybacką (Mokre, Uplik, Zdrużno, Majcz Wielki, Majcz Mały, Zatoka Łuknańska jeziora Śniardwy, Kaczerajno oraz jeziora już objęte ochroną rezerwatową z dopuszczonym gospodarowaniem rybackim) i amatorskim połowem ryb (Zdrężno, Kołowin, Kołowinek, Gryżewskie, Flos, Skok, Skarp, Wesołek, Jegocin Duży, pd. część Zatoki Wygryńskiej jeziora Bełdany); jeziora, których główną funkcją może być zarówno gospodarka rybacka, jak i amatorski połów ryb: Śniardwy, Wejsunek, Jegocin Mały, Kuc, Zdrużno; na poszczególnych jeziorach w tej grupie dopuszcza się użytkowanie rekreacyjne na poziomie nie kolidującym z gospodarką rybacką i amatorskim połowem ryb. Oznacza to, że lokalizacja jakichkolwiek obiektów rekreacyjnych trwałych lub okresowych nie może doprowadzać do niszczenia stref rozrodu ryb, bytowania narybku itp.; jeziora, których główną funkcją powinno być użytkowanie rekreacyjne np.: Bełdany, Guzianka Wielka i Mała, Mikołajskie; na terenie Parku są to wody określone w obwieszczeniu RZGW (29 r.); gospodarka rybacka i amatorski połów ryb na tych jeziorach winny być podporządkowane realizacji funkcji głównej. Oznacza to, że lokalizacja obiektów rekreacyjnych na poszczególnych jeziorach tej grupy winna uwzględniać przede wszystkim zasady ochrony jezior (utrzymywanie lub poprawa jakości wód), w mniejszym zaś stopniu interesy gospodarki rybackiej i amatorskiego połowu ryb; na jeziorach objętych ochroną, jako rezerwat przyrody obowiązuje zakaz prowadzenia gospodarki rybackiej i amatorskiego połowu ryb, chyba, że zostaną one dopuszczane na mocy planu ochrony lub zadań ochronnych ustanowionych dla rezerwatu, lub indywidualnej zgody Regionalnego Dyrektora Ochrony Środowiska w Olsztynie wydanej na wniosek zainteresowanego. (Mazurski Park Krajobrazowy).</p>
Koszt realizacji [PLN]	Zgodnie z wyceną sprawującego nadzór nad obszarem
Źródło finansowania	W zależności od czasu i zakresu realizacji działania oraz możliwości jednostki odpowiedzialnej za realizację np. Środki własne, Środki UE: Europejski Fundusz Rozwoju Regionalnego (EFRR), Europejski Fundusz Rolny na rzecz Rozwoju Obszarów Wiejskich (EFRROW), Program LIFE, Środki krajowe - NFOŚiGW/WFOŚiGW, Mechanizm Finansowy EOG/Norweski Mechanizm Finansowy.
Termin realizacji	w okresie obowiązywania PZO/PO
Jednostka odpowiedzialna za realizację	Samorząd Województwa Warmińsko-Mazurskiego
Jednostka odpowiedzialna za sprawozdawczość	Samorząd Województwa Warmińsko-Mazurskiego
13 (działanie podstawowe)	
ID działania	LW30185__LWP_09.01__JE__06782
Kategoria działań	Redukcja emisji i zrzutów substancji priorytetowych
Grupa działań	Działania kontrolne związane z przeglądem pozwoleń
Nazwa działania	Kontrola gospodarowania wodami oraz przeglądy pozwoleń wodnoprawnych
Opis działania	Kontrola przestrzegania warunków ustalonych w decyzjach i korzystania z wód: przeglądy udzielonych pozwoleń wodnoprawnych dla wód, gdzie jest zagrożone osiągnięcie celów środowiskowych (na podstawie art. 325 pr.w.), kontrola gospodarowania wodami (na podstawie art. 334 pr.w.) oraz wykonanie przeglądów pozwoleń wodnoprawnych (na podstawie art. 416 pr.w.) - w zakresie wprowadzania ścieków do wód lub do ziemi, lub do urządzeń kanalizacyjnych.
Koszt realizacji [PLN]	Brak danych do wyceny
Źródło finansowania	1. Środki własne.
Termin realizacji	działanie ciągłe
Jednostka odpowiedzialna za realizację	RZGW Białystok; ZZ w Giżycku; WIOŚ w Olsztynie
Jednostka odpowiedzialna za sprawozdawczość	RZGW Białystok; ZZ w Giżycku; WIOŚ w Olsztynie

1 (działanie uzupełniające)

ID działania	LW30185__LWC_09.03__OC__00389
Kategoria działań	Poprawa warunków dla obszarów chronionych
Grupa działań	Działania naprawcze dla obszarów chronionych
Nazwa działania	Realizacja działań naprawczych dla obszarów chronionych w zakresie utrzymania wysokiego poziomu wód gruntowych
Opis działania	Rozpoznanie zasadności, a w przypadku jej stwierdzenia wprowadzenie do ustanawianych PO/PZO działań naprawczych ograniczających wpływ presji melioracji oraz umiarkowanej, silnej lub bardzo silnej presji poborów bądź zrzutów zgodnie ze wskazaniem do działań naprawczych dla obszarów przyrodniczych poprzez poprawę naturalnej retencji wód, w tym retencji w rowach, lasach, na gruntach ornych, budowy zbiorników retencyjnych na wody opadowe, odtwarzania mokradeł, tworzenia polderów (zgodnie z celami środowiskowymi dla obszaru chronionego, adekwatnie do natężenia istniejącej presji) (Obszar Natura 2000 Puszcza Piska).
Koszt realizacji [PLN]	Zgodnie z wyceną sprawującego nadzór nad obszarem
Źródło finansowania	W zależności od czasu i zakresu realizacji działania oraz możliwości jednostki odpowiedzialnej za realizację np. Środki własne, Środki UE: Europejski Fundusz Rozwoju Regionalnego (EFRR), Europejski Fundusz Rolny na rzecz Rozwoju Obszarów Wiejskich (EFRROW), Program LIFE, Środki krajowe - NFOŚiGW/WFOŚiGW, Mechanizm Finansowy EOG/Norweski Mechanizm Finansowy.
Termin realizacji	2027
Jednostka odpowiedzialna za realizację	RDOŚ Olsztyn
Jednostka odpowiedzialna za sprawozdawczość	RDOŚ Olsztyn

2 (działanie uzupełniające)

ID działania	LW30185__LWC_09.03__OC__00388
Kategoria działań	Poprawa warunków dla obszarów chronionych
Grupa działań	Działania naprawcze dla obszarów chronionych
Nazwa działania	Realizacja działań naprawczych dla obszarów chronionych w zakresie utrzymania wysokiego poziomu wód gruntowych
Opis działania	Rozpoznanie zasadności, a w przypadku jej stwierdzenia wprowadzenie do ustanawianych PO/PZO działań naprawczych ograniczających wpływ presji melioracji oraz umiarkowanej, silnej lub bardzo silnej presji poborów bądź zrzutów zgodnie ze wskazaniem do działań naprawczych dla obszarów przyrodniczych poprzez poprawę naturalnej retencji wód, w tym retencji w rowach, lasach, na gruntach ornych, budowy zbiorników retencyjnych na wody opadowe, odtwarzania mokradeł, tworzenia polderów (zgodnie z celami środowiskowymi dla obszaru chronionego, adekwatnie do natężenia istniejącej presji) (Obszar Natura 2000 Ostoja Piska).
Koszt realizacji [PLN]	Zgodnie z wyceną sprawującego nadzór nad obszarem
Źródło finansowania	W zależności od czasu i zakresu realizacji działania oraz możliwości jednostki odpowiedzialnej za realizację np. Środki własne, Środki UE: Europejski Fundusz Rozwoju Regionalnego (EFRR), Europejski Fundusz Rolny na rzecz Rozwoju Obszarów Wiejskich (EFRROW), Program LIFE, Środki krajowe - NFOŚiGW/WFOŚiGW, Mechanizm Finansowy EOG/Norweski Mechanizm Finansowy.
Termin realizacji	2027
Jednostka odpowiedzialna za realizację	RDOŚ Olsztyn
Jednostka odpowiedzialna za sprawozdawczość	RDOŚ Olsztyn

3 (działanie uzupełniające)

ID działania	LW30185__LWP_08.01__JE__06781
Kategoria działań	Aktualizacja programu ochrony środowiska
Grupa działań	Aktualizacja programu ochrony środowiska
Nazwa działania	Aktualizacja programu ochrony środowiska pod kątem poprawy efektywności dotyczącej ograniczania dopływu zanieczyszczeń do JCWP



Opis działania	Aktualizacja programu ochrony środowiska w celu ograniczenia emisji zanieczyszczeń do wody i powietrza, substancji będących czynnikami stwierdzonej presji chemicznej w wodzie oraz redukcji dopływu substancji priorytetowych ze zlewni do JCWP. Obejmuje uwzględnienie w opracowywanych i aktualizowanych planach (na wszystkich poziomach JST) zagadnień związanych z identyfikacją zagrożeń i problemów oraz wdrażaniem lokalnych działań mających na celu ograniczenie stwierdzonych presji chemicznych i poprawę stanu wód. Planowanie specyficznych działań na szczeblu samorządowym ma przyczyniać się do osiągnięcia celów zapisanych w krajowych dokumentach strategicznych i programowych.
Koszt realizacji [PLN]	100000
Źródło finansowania	1. Środki własne.
Termin realizacji	2027
Jednostka odpowiedzialna za realizację	Urząd Marszałkowski Województwa Warmińsko-Mazurskiego; powiat mrągowski, powiat piski; gmina Ruciane-Nida, gmina Mikołajki
Jednostka odpowiedzialna za sprawozdawczość	Urząd Marszałkowski Województwa Warmińsko-Mazurskiego; powiat mrągowski, powiat piski; gmina Ruciane-Nida, gmina Mikołajki
4 (działanie uzupełniające)	
ID działania	LW30185__LWC_09.02__OC__00260
Kategoria działań	Poprawa warunków dla obszarów chronionych
Grupa działań	Działania naprawcze dla obszarów chronionych
Nazwa działania	Realizacja działań naprawczych dla obszarów chronionych zakresie utrzymania naturalnego charakteru jeziora
Opis działania	Rozpoznanie zasadności, a w przypadku jej stwierdzenia wprowadzenie do ustanawianych PO/PZO działań naprawczych w zakresie wskazań obejmujących poprawę warunków siedliskowych, odtwarzanie siedlisk w strefie litoralnej oraz strefie brzegowej w ramach prac renaturyzacyjnych wg KPRWP (zgodnie z celami środowiskowymi dla obszaru chronionego, adekwatnie do natężenia istniejącej presji) (Obszar Natura 2000 Ostoja Piska).
Koszt realizacji [PLN]	Zgodnie z wyceną sprawującego nadzór nad obszarem
Źródło finansowania	W zależności od czasu i zakresu realizacji działania oraz możliwości jednostki odpowiedzialnej za realizację np. Środki własne, Środki UE: Europejski Fundusz Rozwoju Regionalnego (EFRR), Europejski Fundusz Rolny na rzecz Rozwoju Obszarów Wiejskich (EFRROW), Program LIFE, Środki krajowe - NFOŚiGW/WFOŚiGW, Mechanizm Finansowy EOG/Norweski Mechanizm Finansowy.
Termin realizacji	2027
Jednostka odpowiedzialna za realizację	RDOŚ Olsztyn
Jednostka odpowiedzialna za sprawozdawczość	RDOŚ Olsztyn
5 (działanie uzupełniające)	
ID działania	LW30185__LWC_09.02__OC__00262
Kategoria działań	Poprawa warunków dla obszarów chronionych
Grupa działań	Działania naprawcze dla obszarów chronionych
Nazwa działania	Realizacja działań naprawczych dla obszarów chronionych zakresie utrzymania naturalnego charakteru jeziora
Opis działania	Rozpoznanie zasadności, a w przypadku jej stwierdzenia wprowadzenie do ustanawianych PO/PZO działań naprawczych w zakresie wskazań obejmujących poprawę warunków siedliskowych, odtwarzanie siedlisk w strefie litoralnej oraz strefie brzegowej w ramach prac renaturyzacyjnych wg KPRWP (zgodnie z celami środowiskowymi dla obszaru chronionego, adekwatnie do natężenia istniejącej presji) (Obszar Natura 2000 Puszcza Piska).
Koszt realizacji [PLN]	Zgodnie z wyceną sprawującego nadzór nad obszarem
Źródło finansowania	W zależności od czasu i zakresu realizacji działania oraz możliwości jednostki odpowiedzialnej za realizację np. Środki własne, Środki UE: Europejski Fundusz Rozwoju Regionalnego (EFRR), Europejski Fundusz Rolny na rzecz Rozwoju Obszarów Wiejskich (EFRROW), Program LIFE, Środki krajowe - NFOŚiGW/WFOŚiGW, Mechanizm Finansowy EOG/Norweski Mechanizm Finansowy.
Termin realizacji	2027
Jednostka odpowiedzialna za realizację	RDOŚ Olsztyn



Jednostka odpowiedzialna za
sprawozdawczość

RDOŚ Olsztyn

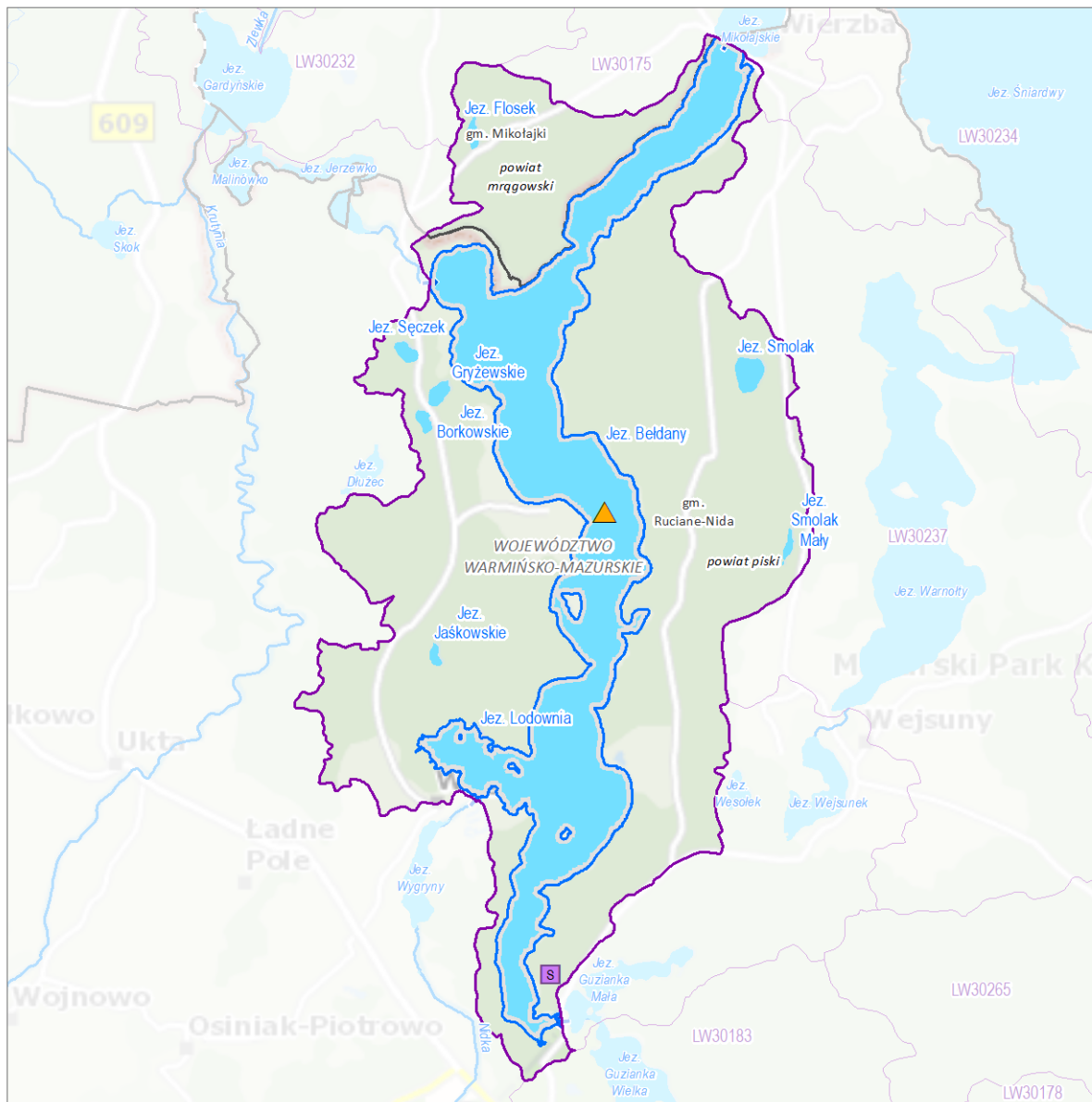
11. MAPY

- 11.1. Zlewnia bezpośrednia jednolitej części wód powierzchniowych jeziornych (JCWP LW) z lokalizacją presji poboru i zrzutu
- 11.2. Zlewnia bezpośrednia jednolitej części wód powierzchniowych jeziornych (JCWP LW) z zaznaczeniem obszarów przeznaczonych do ochrony siedlisk lub gatunków, dla których utrzymanie lub poprawa stanu jest ważnym czynnikiem w ich ochronie
- 11.3. Zlewnia bezpośrednia jednolitej części wód powierzchniowych jeziornych (JCWP LW) z zaznaczeniem obszarów przeznaczonych do ochrony gatunków zwierząt wodnych o znaczeniu gospodarczym






Zlewnia bezpośrednia jednolitej części wód powierzchniowych jeziornych (JCWP LW) z lokalizacją presji poboru i zrzutu

LW30185






Beldany







**Zlewnia bezpośrednia jednolitej części wód powierzchniowych (JCWP) jeziornych z lokalizacją presji poboru i zrzutu**

Sieć monitoringu JCWP 2022-2027, punkty pomiarowo-kontrolne (ppk):




-  ppk - monitoring operacyjny [0]
-  ppk - monitoring diagnostyczny [0]
-  ppk - monitoring diagnostyczny, badawczy [0]
-  ppk - monitoring diagnostyczny, operacyjny [1]
-  ppk - monitoring diagnostyczny, operacyjny, badawczy [0]

Lokalizacja punktów poboru i zrzutu (aktualność danych: 2016 r.):

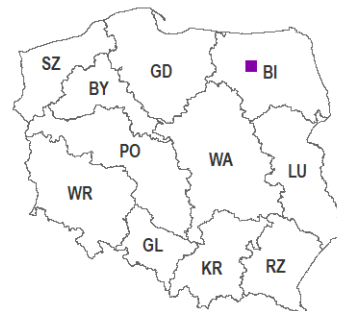
-  Punkt zrzutu ścieków bytowych [0]
-  Punkt zrzutu ścieków komunalnych [0]
-  Punkt zrzutu ścieków przemysłowych [0]
-  Punkt poboru wód powierzchniowych [2]
-  Miejsce odwodnień zakładów górniczych [0]

 Kierunek przepływu wody JCWP rzecznych (RW) Pozostałe ciek Jeziora i zbiorniki wodne Obszar JCWP jeziornych (LW) Obszar zlewni bezpośredniej wybranej JCWP LW Zlewnia bezpośrednia JCWP LW

Granice administracyjne:

 Polski województwa powiatu gminy

0 0,5 km

Lokalizacja zlewni JCWP na tle podziału na RZGW

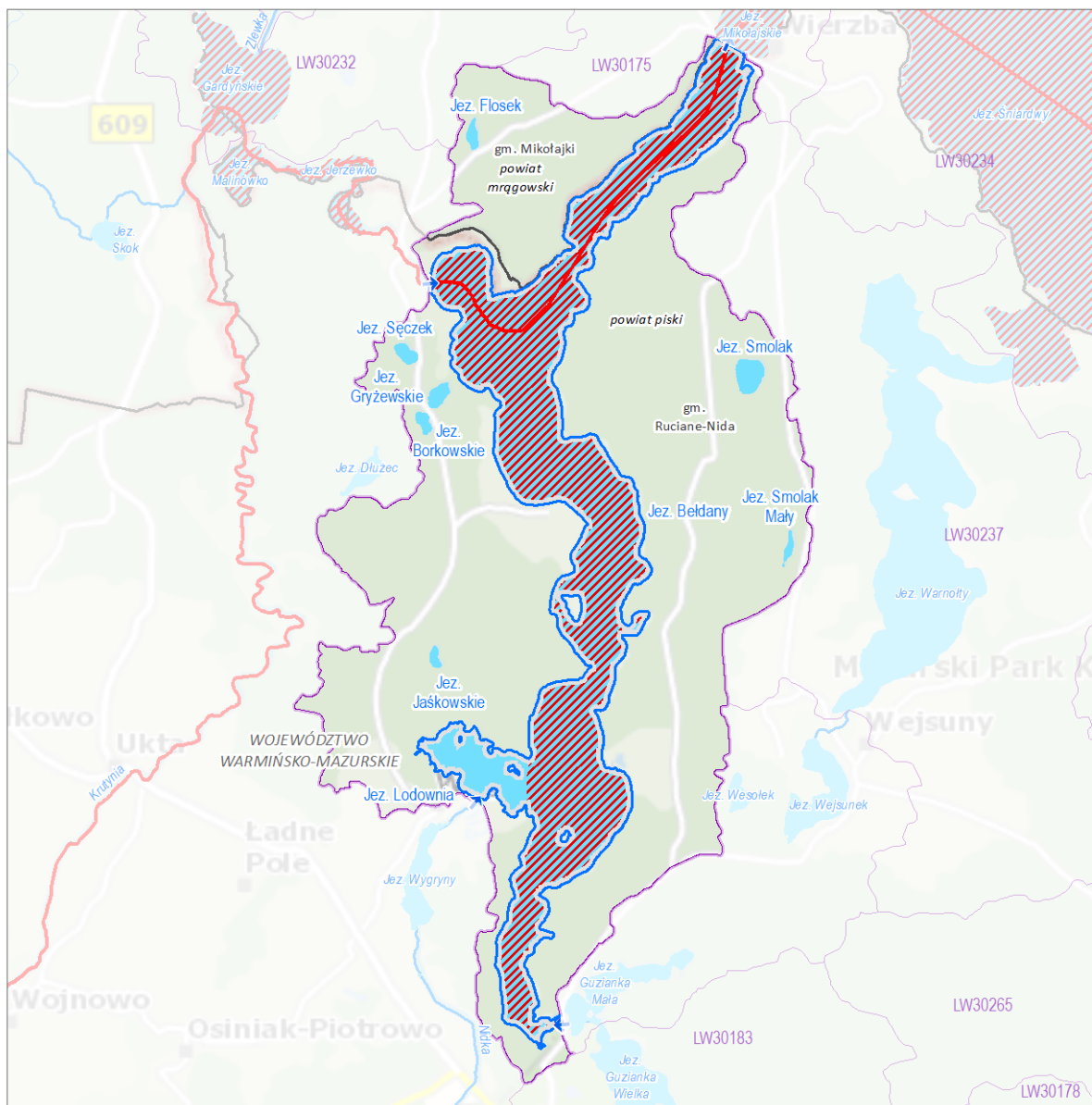
[3] - liczba obiektów w zlewni wybranej JCWP LW (obiekty mogą nakładać się na siebie)
Mapa podkładowa BD00 i BD0T10k,
źródło: http://mapy.geoportal.gov.pl/wss/service/WMTS/guest/wmts/G2_MOBILE_500

N

Zlewnia bezpośrednia jednolitej części wód powierzchniowych jeziornych (JCWP LW) z zaznaczeniem obszarów przeznaczonych do ochrony gatunków zwierząt wodnych o znaczeniu gospodarczym

LW30185

Beldany



Zlewnia bezpośrednia jednolitej części wód powierzchniowych (JCWP) jeziornych z zaznaczeniem obszarów przeznaczonych do ochrony gatunków zwierząt wodnych o znaczeniu gospodarczym

0 0,5 km

Lokalizacja zlewni JCWP na tle podziału na RZGW

Obszar przeznaczony do ochrony:

- troci wędrowniej – cień wyznaczony jako JCWP [0]
- węgorza europejskiego – cień wyznaczony jako JCWP [1]
- troci wędrowniej i węgorza europejskiego łącznie – cień wyznaczony jako JCWP [0]
- troci wędrowniej – jeziora i zbiorniki na cieku [0]
- węgorza europejskiego – jeziora i zbiorniki na cieku [1]
- troci wędrowniej i węgorza europejskiego łącznie – jeziora i zbiorniki na cieku [0]

Kierunek przepływu wody

JCWP rzecznych (RW)

Pozostałe cieki

Jeziora i zbiorniki wodne

Obszar JCWP jeziornych (LW)

Obszar zlewni bezpośredniej wybranej JCWP LW

Zlewnia bezpośrednia JCWP LW

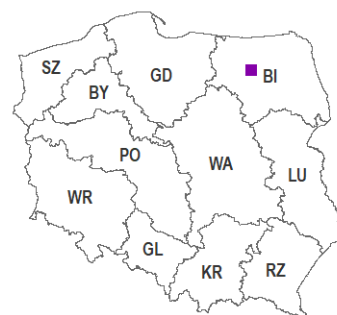
Granice administracyjne:

Polski

województwa

powiatu

gminy



[3] - liczba obiektów w zlewni wybranej JCWP LW
Mapa podkładowa BDOO i BDOT10k,
źródło: http://mapy.geoportal.gov.pl/wss/service/WMTS/guest/wmts/G2_MOBILE_500