



Olsztyn

marzec 2022 r.

PROGNOZA ODDZIAŁYWANIA NA ŚRODOWISKO

dla projektu miejscowego planu zagospodarowania
przestrzennego części miasta Ruciane-Nida – ul. Leśna

	PLANAR Pracownia Projektowania Przestrzeni Pl. Konsulatu Polskiego 5 lok. 21, 10-532 Olsztyn Biuro: ul. Kołobrzeska 13 lok. 311, 10-444 Olsztyn Telefon do pracowni: 784 935 312
mgr inż. Jacek Rostek	
inż. Monika Słyszewska	Monika Słyszewska
mgr inż. Marlena Król	Marlena Król
mgr inż. Paulina Lubińska-Bożomańska	Paulina Lubińska-Bożomańska
mgr inż. Marta Felczak	Marta Felczak

SPIS TREŚCI

WSTĘP.....	3
Cel i podstawa prawna opracowania	3
Zakres prognozy	3
Metoda zastosowana przy sporządzaniu prognozy	3
INFORMACJE O ZAWARTOŚCI, GŁÓWNYCH CELACH PROJEKTOWANEGO DOKUMENTU ORAZ JEGO POWIĄZANIACH Z INNYMI DOKUMENTAMI	4
Charakterystyka projektu miejscowego planu.....	4
Powiązania z innymi dokumentami.....	6
CHARAKTERYSTYKA I STAN ŚRODOWISKA PRZYRODNICZEGO TERENU OBJĘTEGO PROJEKTEM PLANU.....	6
Istniejący stan zagospodarowania terenu	6
Rzeźba terenu i budowa geologiczna	8
Gleby, fauna i flora.....	9
Klimat, jakość powietrza atmosferycznego	11
Jakość wód powierzchniowych i podziemnych	11
Obszary objęte prawną ochroną na podstawie ustawy o ochronie przyrody	11
ANALIZA ISTNIEJĄCYCH PROBLEMÓW OCHRONY ŚRODOWISKA ISTOTNYCH Z PUNKTU WIDZENIA REALIZACJI PROJEKTOWANEGO DOKUMENTU, W SZCZEGÓLNOŚCI DOTYCZĄCE OBSZARÓW PODLEGAJĄCYCH OCHRONIE NA PODSTAWIE USTAWY O OCHRONIE PRZYRODY Z DNIA 16 KWIETNIA 2004 R.	13
PRZEWIDYWANE SKUTKI DLA ŚRODOWISKA I JEGO KOMPONENTÓW WYNIKAJĄCE Z PROJEKTOWANEGO PRZEZNACZENIA TERENU	13
Obszary chronione (Ustawa o ochronie przyrody).....	14
Biorąc pod uwagę cele i geograficzny zasięg dokumentu oraz cele i przedmiot ochrony obszaru...	14
Natura 2000 oraz integralność tego obszaru - rozwiązania alternatywne do rozwiązań zawartych..	14
w projektowanym dokumencie	14
Potencjalne zmiany stanu środowiska w przypadku braku realizacji projektowanego dokumentu ..	14
Stan środowiska na obszarach objętych przewidywanym znaczącym oddziaływaniem.....	14
ROZWIĄZANIA MAJĄCE NA CELU ZAPOBIEGANIE, OGRANICZANIE LUB KOMPENSACJĘ PRZYRODNICZĄ NEGATYWNYCH ODDZIAŁYWAŃ NA ŚRODOWISKO, MOGĄCYCH BYĆ	

REZULTATEM PROJEKTOWANEGO DOKUMENTU, W SZCZEGÓLNOŚCI NA CELE I PRZEDMIOTY OCHRONY OBSZARU NATURA 2000 ORAZ INTEGRALNOŚĆ TEGO OBSZARU	15
CELE OCHRONY ŚRODOWISKA USTANOWIONE NA SZCZEBLU MIĘDZYNARODOWYM, WSPÓLNOTOWYM I KRAJOWYM, ISTOTNE Z PUNKTU WIDZENIA PROJEKTOWANEGO DOKUMENTU ORAZ SPOSOBY, W JAKICH TE CELE I INNE PROBLEMY ŚRODOWISKA ZOSTAŁY UWZGLĘDNIONE PODCZAS OPRACOWYWANIA DOKUMENTU	15
PROPOZYCJE DOTYCZĄCE PRZEWIDYWANYCH METOD ANALIZY SKUTKÓW REALIZACJI POSTANOWIEŃ PROJEKTOWANEGO DOKUMENTU ORAZ CZĘSTOTLIWOŚCI JEJ PRZEPROWADZANIA	15
INFORMACJA O MOŻLIWYM TRANSGRANICZNYM ODDZIAŁYWANIU NA ŚRODOWISKO	16
STRESZCZENIE W JĘZYKU NIESPECJALISTYCZNYM	16
SPISY	18
OŚWIADCZENIE	19

WSTĘP

Cel i podstawa prawna opracowania

Niniejsza prognoza oddziaływania na środowiska dotyczy miejscowego planu zagospodarowania przestrzennego części miasta Ruciane – Nida – ul. Leśna.

Celem prognozy jest określenie skutków wpływu realizacji projektu miejscowego planu zagospodarowania przestrzennego na środowisko, a także przedstawienie rozwiązań eliminujących potencjalne negatywne skutki ustaleń na poszczególne elementy środowiska.

Sporządzenie prognozy oddziaływania na środowisko ustaleń miejscowego planu zagospodarowania przestrzennego stanowi zgodnie z art. 17 ust. 4 *ustawy z dnia 27 marca 2003 r. o planowaniu i zagospodarowaniu przestrzennym* – jeden z elementów procedury zmierzającej do uchwalenia miejscowego planu.

Zgodnie z przepisami *ustawy z dnia 3 października 2008 r. o udostępnianiu informacji o środowisku i jego ochronie, udziale społeczeństwa w ochronie środowiska oraz o ocenach oddziaływania na środowisko* – projekty miejscowych planów zagospodarowania przestrzennego wymagają postępowania w sprawie strategicznej oceny oddziaływania na środowisko, którego elementem jest prognoza oddziaływania na środowisko.

Zakres prognozy

Przedmiotowa prognoza uwzględnia zakres i stopień szczegółowości informacji wymaganych w prognozie zgodnie z *ustawą z dnia 3 października 2008 r. o udostępnianiu informacji o środowisku i jego ochronie, udziale społeczeństwa w ochronie środowiska oraz o ocenach oddziaływania na środowisko*.

W prognozie przedstawiono kolejno:

- ustalenia przedmiotowego miejscowego planu,
- scharakteryzowano stan środowiska przyrodniczego,
- wskazano prawne formy ochrony przyrody,
- dokonano analizy potencjalnych problemów i zagrożeń dla środowiska,
- wskazano rozwiązania alternatywne.

Metoda zastosowana przy sporządzaniu prognozy

Obecnie nie funkcjonują powszechnie ujednolicone metody wykonywania strategicznych ocen oddziaływania na środowisko, dlatego też Prognozę sporządzono przy zastosowaniu metod opisowych,

analiz jakościowych wykorzystujących dostępne wskaźniki stanu środowiska oraz identyfikacji skutków przewidywanych zmian w środowisku, na podstawie których wyciągnięto określone wnioski.

Przy opracowywaniu Prognozy wykorzystano następujące opracowania:

- Uchwała Rady Miejskiej Ruciane-Nida Nr XXVIII/249/2020 z dnia 26 sierpnia 2020 r. w sprawie przystąpienia do sporządzenia miejscowego planu zagospodarowania przestrzennego części miasta Ruciane-Nida – ul. Leśna,
- Studium uwarunkowań i kierunków zagospodarowania przestrzennego miasta i gminy Ruciane-Nida,
- oględziny i dokumentacja wizji terenowej,
- geoportale branżowe np. Geoserwis, GeoLOG, itp.,
- mapa geologiczna udostępniona przez Państwowy Instytut Geologiczny,
- raporty Wojewódzkiego Inspektoratu Ochrony Środowiska.

INFORMACJE O ZAWARTOŚCI, GŁÓWNYCH CELACH PROJEKTOWANEGO DOKUMENTU ORAZ JEGO POWIĄZANIACH Z INNYMI DOKUMENTAMI

Charakterystyka projektu miejscowego planu

Obszar opracowania położony jest na obszarze, na którym nie obowiązuje plan miejscowy. Jedynie w północnej części obszaru opracowania obowiązuje niewielki fragment miejscowego planu zagospodarowania przestrzennego części miasta Ruciane-Nida - ul. Boczna, Rybacka, Dybówek uchwalony Uchwałą Nr LVI/489/2018 Rady Miejskiej Ruciane-Nida z dnia 27 czerwca 2018 r. Zgodnie z tym planem, obszar opracowania przeznaczony jest pod tereny leśne, oznaczone symbolem ZL oraz częściowo pod teren drogi dojazdowej, oznaczony symbolem KDD. Celem sporządzenia ocenianego dokumentu jest nadanie drodze biegnącej przez obszar opracowania statusu drogi publicznej. Jest to związane z istniejącym w przebiegu tej drogi, lecz poza obszarem opracowania, przejazdem kolejowym. Jego funkcjonowanie uzależnione jest od statusu drogi.

W projekcie planu uwzględniono obowiązujące w północnej części założenia miejscowego planu. Poszerzono drogę dojazdową. Na terenie, dla którego nie obowiązuje miejscowy plan wyznacza się następujące funkcje:

- teren lasu, oznaczony symbolem ZL – w obszarze istniejących lasów;
- teren cmentarza, oznaczony symbolem ZC – w granicach istniejącego nieczynnego cmentarza;
- teren drogi publicznej klasy dojazdowej, oznaczony symbolem KDD – w przebiegu istniejącej drogi wraz z niezbędnym poszerzeniem pasa drogowego dla zabezpieczenia przyszłej modernizacji.

Rysunek 1 Granica opracowania projektu miejscowego planu na tle ortofotomapy



Powiązania z innymi dokumentami

Studium uwarunkowań i kierunków zagospodarowania przestrzennego miasta i gminy Ruciane-Nida uchwalone Uchwałą Nr LII/423/2018 Rady Miejskiej Ruciane-Nida z dnia 28 lutego 2018 r.

W studium teren objęty projektowanym planem miejscowym położony jest w granicach miejskiej strefy I. Strefa miejska obejmuje teren w granicach administracyjnych miasta Ruciane – Nida stanowiącego ośrodek aktywizacji społeczno-gospodarczej gminy. Ustalenia projektu pozostają w pełnej zgodności z polityką przestrzenną gminy.

CHARAKTERYSTYKA I STAN ŚRODOWISKA PRZYRODNICZEGO TERENU OBJĘTEGO PROJEKTEM PLANU

Istniejący stan zagospodarowania terenu

Obszar opracowania stanowią tereny leśne, przez które przebiega droga utwardzona. W południowej części opracowania położony jest stary cmentarz ogrodzony drewnianym płotem. Najbliższa zabudowa to zabudowa mieszkaniowa jednorodzinna oraz garaże. W bliskim sąsiedztwie znajduje się Zakład Usług Komunalnych.

Zdjęcie 1 Widok na teren w granicach opracowania



Zdjęcie 2 Widok na teren w granicach opracowania



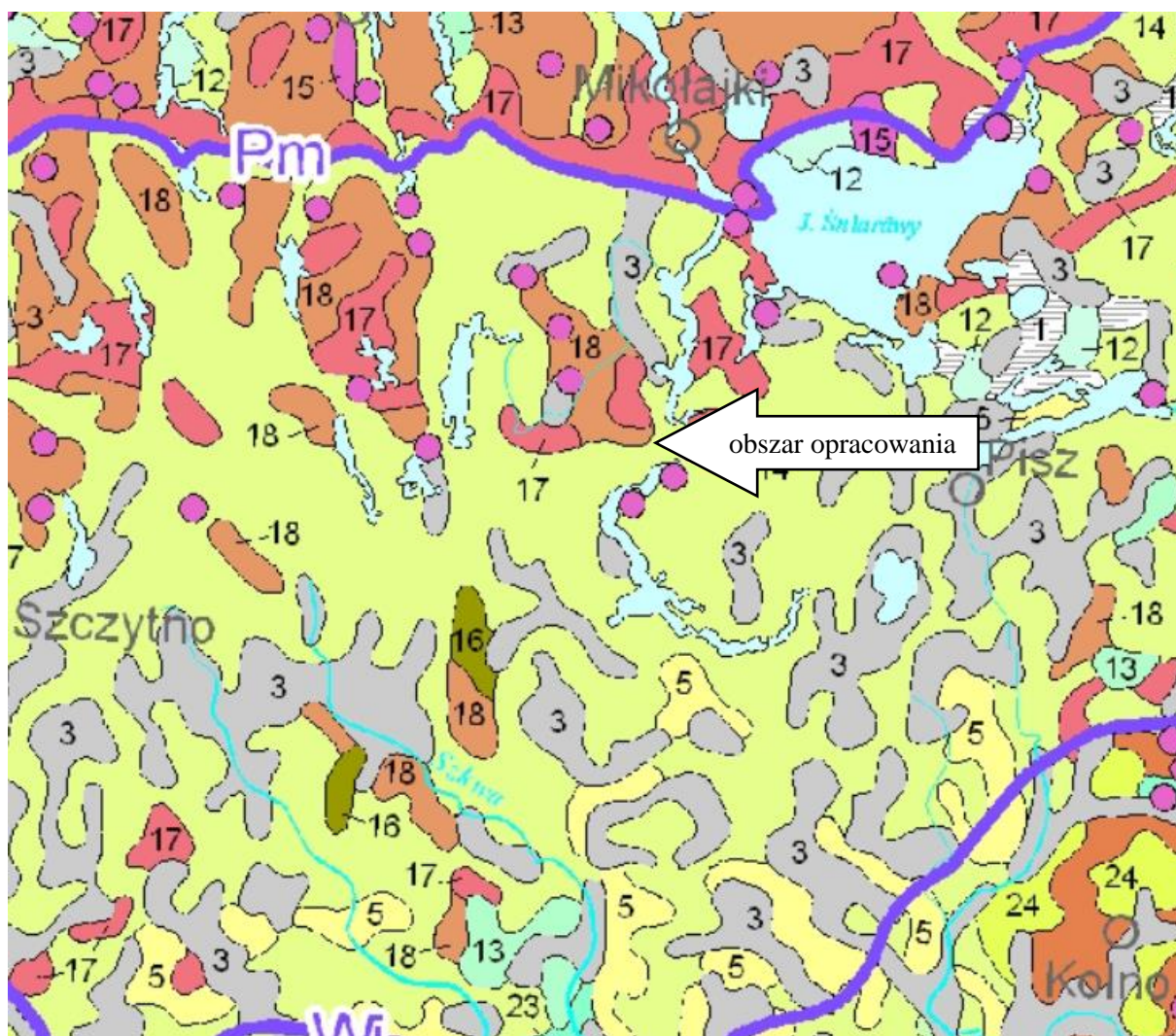


Rzeźba terenu i budowa geologiczna

Analizowany teren położony jest na obszarze mezoregionu Równina Mazurska (842.87). Jednostka ta stanowi część makroregionu Pojezierze Mazurskie (842.8) i wchodzi w skład podprowincji Pojezierze Wschodniobałtyckie (842).

Według mapy geologicznej Polski, na terenie opracowania występują przede wszystkim piaski i żwiry sandrowe. Są to utwory, które powstały w plejstocenie w czwartorzędzie, powstałe w wyniku zlodowacenia północnopolskiego. Są to piaski i żwiry wodnolodowcowe poziomu sandrowego II, jak również piaski, iły i mułki zastoiskowe.

Rysunek 2 Fragment mapy geologicznej Polski ze wskazaną orientacyjną lokalizacją terenu objętego projektem planu

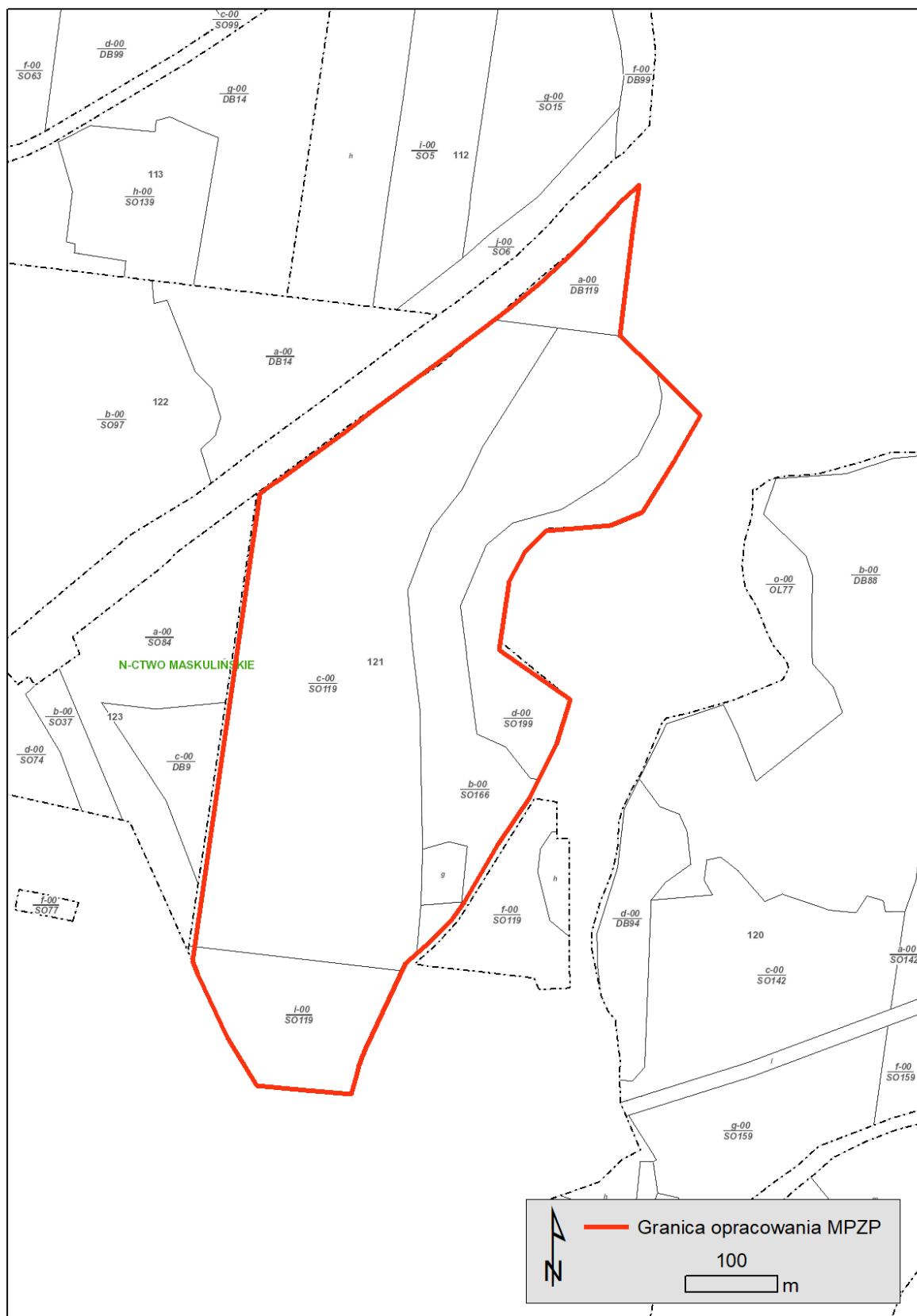


Gleby, fauna i flora

Na terenie gminy występują przede wszystkim by brunatne kwaśne lub gleby rdzawe, gleby murszowate, a gdzieniegdzie czarne ziemie zdegradowane oraz gleby torfowe lub gleby murszowe. Gleby te wytworzone są głównie z piasków słabo gliniastych oraz piasków luźnych. Obszar opracowania stanowią kompleksy leśne.

Na obszarze opracowania drzewostan stanowi las mieszany świeży składający się w 60-90% z sosny w wieku 119-166 lat. Lasy te zaliczono do lasów ochronnych cennych. Zwierzęta występujące na obszarze opracowania to przede wszystkim pospolita zwierzyna leśna. Ze względu na bliskość terenów zabudowanych przeważają drobne gryzonie, m.in. wiewiórka, jeż europejski, ryjówka.

Rysunek 3 Granice opracowania planu na podkładzie wydziałów leśnych



Klimat, jakość powietrza atmosferycznego

Zgodnie z klimatyczną regionalizacją Polski, obszar opracowania znajduje się we wschodniej części regionu środkowomazurskiego. Charakteryzuje się on najmniejszą w skali kraju liczbą dni umiarkowanie chłodnych. Często występują tu dni umiarkowanie ciepłe z dużym zachmurzeniem oraz opadami. Wpływ na klimat ma tu napływ powietrza z kierunku południowo-wschodniego. Występują tu następujące warunki klimatyczne:

- średnia temperatura powietrza w styczniu: 0°C,
- średnia temperatura powietrza w lipcu: 24°C,
- średnia roczna temperatura powietrza: 9°C,
- średnie roczne sumy opadów: 600 mm,
- stosunkowo krótki okres wegetacji: ok. 170 dni,
- średnia liczba dni z pokrywą śnieżną: ok. 90 dni,
- przeważający wiatr: zachodni, południowo-zachodni.

Wojewódzki Inspektorat Ochrony Środowiska w Olsztynie corocznie wykonuje pomiary stopnia zanieczyszczenia powietrza w województwie warmińsko-mazurskim. Teren opracowania położony jest w strefie, która podlega pod stację pomiarową w Olsztynie. Pomiary wykonane w obszarze miasta nie są reprezentatywne dla obszaru opracowania.

Jakość wód powierzchniowych i podziemnych

Obszar opracowania położony jest w całości w granicach Głównych Zbiorników Wód Podziemnych nr 215 – Subniecka Warszawska i nr 216 – Sandr Kurpie.

Główny użytkowy poziom wodonośny zaliczany jest do klasy jakości Ib – jakość dobra, ale może nie być trwała z uwagi na brak lub słabą izolacji, woda nie wymaga uzdatniania. Stopień zagrożenia wód jest wysoki, ze względu na obecność ognisk zanieczyszczeń. Wydajność potencjalnej studni wierconej wynosi 70-120 m³/h.¹

Obszary objęte prawną ochroną na podstawie ustawy o ochronie przyrody

W poniższych tabelach przedstawiono analizę istniejących form ochrony przyrody w promieniu do 10 km od obszaru:

REZERWATY	
Nazwa	[km]

¹ Źródło: dane udostępnione w serwisie
<https://bazadata.pgi.gov.pl/data/hydro/mhp/gupw/mapy/mhpgupw0218pg.jpg>

Jezioro Nidzkie	0.94
Krutynia	3.46
Jezioro Warnołty	6.38
Krutynia Górna	8.55
Zakręt	8.58
Królewska Sosna	8.62
Pierwos	9.08

Tabela 1 Analiza odległości w promieniu 10 km – rezerваты

PARKI KRAJOBRAZOWE	
Nazwa	[km]
Mazurski Park Krajobrazowy - otulina	0.02
Mazurski Park Krajobrazowy	0.39

Tabela 2 Analiza odległości w promieniu 10 km – parki krajobrazowe

OBSZARY CHRONIONEGO KRAJOBRAZU	
Nazwa	[km]
Puszczy i Jezior Piskich	w obszarze
Otuliny Mazurskiego Parku Krajobrazowego - Ruciane-Nida	0.03
Otuliny Mazurskiego Parku Krajobrazowego - Szeroki Bór	7.86
Spychowski	8.59

Tabela 3 Analiza odległości w promieniu 10 km - obszary chronionego krajobrazu

NATURA 2000 OBSZARY SPECJALNEJ OCHRONY	
Nazwa	[km]
Puszcza Piska PLB280008	w obszarze

Tabela 4 Analiza odległości w promieniu 10 km - Natura 2000 Obszary Specjalnej Ochrony

NATURA 2000 SPECJALNE OBSZARY OCHRONY	
Nazwa	[km]
Ostoja Piska PLH280048	0.40

Tabela 5 Analiza odległości w promieniu 10 km - Natura 2000 Specjalne Obszary Ochrony

W badanej odległości znajduje się 10 użytków ekologicznych, z czego najbliższy, Zatoka Wygryńska, znajduje się w odległości 3,59 km. Ponadto, w badanym zasięgu znajduje się szereg pomników przyrody, z czego najbliższy położony jest w odległości 1,19 km.

ANALIZA ISTNIEJĄCYCH PROBLEMÓW OCHRONY ŚRODOWISKA ISTOTNYCH Z PUNKTU WIDZENIA REALIZACJI PROJEKTOWANEGO DOKUMENTU, W SZCZEGÓLNOŚCI DOTYCZĄCE OBSZARÓW PODLEGAJĄCYCH OCHRONIE NA PODSTAWIE USTAWY O OCHRONIE PRZYRODY Z DNIA 16 KWIEŹNIA 2004 R.

Na terenie opracowania nie ma czynnych obiektów i przedsięwzięć, które w znaczący sposób mogłyby wpływać na stan środowiska. Projektowane przeznaczenie dotyczy przebiegu drogi publicznej oraz zagospodarowania cmentarza. Poza terenem opracowania płynie rzeka Nidka. Zgodnie z prawem miejscowym dotyczącym Obszaru Chronionego Krajobrazu Puszczy i Jezior Piskich w odległości 100 m od wód rzeki obowiązuje zakaz zabudowy. Bufor 100 m sięga części terenów leśnych, na których dopuszczono realizację inwestycji dopuszczalnych przepisami ustawy o lasach. Dla obszarów mieszczących się w buforze wprowadzono w planie strefę całkowitego zakazu zabudowy.

PRZEWIDYWANE SKUTKI DLA ŚRODOWISKA I JEGO KOMPONENTÓW WYNIKAJĄCE Z PROJEKTOWANEGO PRZEZNACZENIA TERENU

Poniżej w tabeli opisano prognozowany wpływ ustaleń projektu miejscowego planu na poszczególne komponenty środowiska. Należy przy tym pamiętać, że celem planu jest zmiana formalnego statusu drogi biegnącej przez obszar opracowania. Jedynym elementem planu mogącym mieć wpływ na komponenty środowiska będzie poszerzenie pasa drogowego do 10,0 m w celu zabezpieczenia jej ewentualnej modernizacji oraz dopuszczenie realizacji obiektów budowlanych na terenie cmentarza – w formie zadaszonego lapidarium, wiaty, kaplicy itp. o określonych w planie parametrach.

KOMPONENT	ODDZIAŁYWANIA
Różnorodność biologiczna, rośliny, zwierzęta	Nie prognozuje się, aby przyszła modernizacja drogi w pasie 10,0 m oraz realizacja obiektu na cmentarzu miały znaczący wpływ na bioróżnorodność obszaru. Wszystkie ekosystemy tworzące się po realizacji inwestycji, będą funkcjonowały w ramach istniejących terenów leśnych.
Powierzchnia ziemi, gleby	Wpływ na powierzchnię gleby będzie miała jedynie realizacja poszerzenia drogi w pasie 10,0 m oraz budowa obiektu na cmentarzu. Mając na uwadze niewielki zakres dopuszczonych działań inwestycyjnych nie prognozuje się znaczącego wpływu na analizowany komponent środowiska.
Wody powierzchniowe i podziemne	Realizacja planu nie będzie miała wpływu na wody powierzchniowe i podziemne.

Powietrze	Realizacja planu nie będzie miała wpływu na powietrze.
Klimat	Realizacja planu nie będzie miała wpływu na klimat.
Hałas	Realizacja planu nie będzie miała wpływu na hałas.
Krajobraz	Realizacja planu nie będzie miała wpływu na krajobraz.
Zasoby naturalne	Realizacja planu nie będzie miała wpływu na zasoby naturalne.
Zabytki	Realizacja planu nie będzie miała wpływu na zabytki.
Dobra materialne	Realizacja planu nie będzie miała negatywnego wpływu na dobra materialne.
Ludzie	Realizacja planu nie będzie miała negatywnego wpływu na ludzi.

Tabela 6 Prognozowany wpływ ustaleń projektu planu na poszczególne komponenty środowiska

Obszary chronione (Ustawa o ochronie przyrody)

Realizacja planu, ze względu na jej formalny charakter, oraz niewielki w skali obszaru dopuszczony zakres realizacji zainwestowania, nie będzie miała wpływu na obszary chronione.

Biorąc pod uwagę cele i geograficzny zasięg dokumentu oraz cele i przedmiot ochrony obszaru Natura 2000 oraz integralność tego obszaru - rozwiązania alternatywne do rozwiązań zawartych w projektowanym dokumencie

Ze względu na formalny charakter planu – nadanie drodze biegnącej przez obszar opracowania statusu drogi publicznej – nie może być mowy o rozwiązaniach alternatywnych. Dopuszczone poszerzenie pasa drogowego do 10,0 m jest ściśle związane z możliwością jej przyszłej modernizacji, a więc również z jej statusem jako drogi publicznej. Zakres przestrzenny dopuszczonej inwestycji jest znikomy w kontekście zarówno obszaru opracowania jak i obszaru Natura 2000. Analogicznie w przypadku terenu cmentarza, dopuszczone parametry zabudowy są tak niewielkie, że niemożliwa jest ocena ich oddziaływania w kontekście celów, przedmiotu ochrony oraz integralności obszaru Natura 2000.

Potencjalne zmiany stanu środowiska w przypadku braku realizacji projektowanego dokumentu

W przypadku braku realizacji projektowanego dokumentu obszar objęty opracowaniem pozostanie w formie istniejącej – gospodarczego lasu, drogi wewnętrznej oraz nieczynnego cmentarza. Ewentualne działania w zakresie urządzenia drogi lub terenu cmentarza będą realizowane w drodze lokalizacji inwestycji celu publicznego oraz ustalenia warunków zabudowy.

Stan środowiska na obszarach objętych przewidywanym znaczącym oddziaływaniem

Nie przewiduje się wystąpienia znaczących oddziaływań rozumianych, jako zasadnicza zmiana czy przekroczenie określonych prawem parametrów i standardów jakości środowiska, naruszenia trwałości zasobów i ciągłości funkcji ekologicznych na dużą skalę, zagrożenia dla liczebności i bioróżnorodności gatunków, istotnych barier dla migracji, zagrożenia dla obszarów przyrodniczo cennych wynikających z realizacji zapisów projektu planu.

ROZWIĄZANIA MAJĄCE NA CELU ZAPOBIEGANIE, OGRANICZANIE LUB KOMPENSACJĘ PRZYRODNICZĄ NEGATYWNYCH ODDZIAŁYWAŃ NA ŚRODOWISKO, MOGĄCYCH BYĆ REZULTATEM PROJEKTOWANEGO DOKUMENTU, W SZCZEGÓLNOŚCI NA CELE I PRZEDMIOTY OCHRONY OBSZARU NATURA 2000 ORAZ INTEGRALNOŚĆ TEGO OBSZARU

W projekcie zawarto szereg ustaleń mających na celu zapobieganie i ograniczanie potencjalnych negatywnych oddziaływań na środowisko:

- ustalenia z zakresu ochrony środowiska,
- ustalenia dotyczące Głównego Zbiornika Wód Podziemnych,
- ustalenia z zakresu infrastruktury technicznej.

CELE OCHRONY ŚRODOWISKA USTANOWIONE NA SZCZEBLU MIĘDZYNARODOWYM, WSPÓLNOTOWYM I KRAJOWYM, ISTOTNE Z PUNKTU WIDZENIA PROJEKTOWANEGO DOKUMENTU ORAZ SPOSOBY, W JAKICH TE CELE I INNE PROBLEMY ŚRODOWISKA ZOSTAŁY UWZGLĘDNIONE PODCZAS OPRACOWYWANIA DOKUMENTU

Miejscowy plan zagospodarowania przestrzennego stanowi dokument planistyczny o lokalnym znaczeniu, którego zasięg praktycznie nie wykracza poza granice miasta. Przy sporządzaniu projektu planu miejscowego miały zastosowanie m.in. cele ochrony środowiska ustanowione na szczeblu krajowym istotne z punktu widzenia projektowanego dokumentu, a mianowicie:

- utrzymanie norm odnośnie jakości wód powierzchniowych i podziemnych określonych w przepisach szczegółowych,
- utrzymanie norm odnośnie dopuszczalnych poziomów hałasu w środowisku, określonych w przepisach szczegółowych,
- utrzymanie norm odnośnie jakości powietrza określonych w przepisach szczegółowych.

Powyższe cele zostały uwzględnione przy opracowaniu niniejszego dokumentu.

PROPOZYCJE DOTYCZĄCE PRZEWIDYWANYCH METOD ANALIZY SKUTKÓW REALIZACJI POSTANOWIEŃ PROJEKTOWANEGO DOKUMENTU ORAZ CZĘSTOTLIWOŚCI JEJ PRZEPROWADZANIA

Wpływ ustaleń projektu miejscowego planu na środowisko przyrodnicze w zakresie: jakości poszczególnych elementów przyrodniczych, dotrzymywaniu standardów jakości środowiska, obszarach występowania przekroczeń, występujących zmianach jakości elementów przyrodniczych i przyczynach tych zmian kontrolowany będzie w ramach systemu Państwowego Monitoringu Środowiska prowadzonego przez Głównego Inspektora Ochrony Środowiska. Wyniki prowadzonego monitoringu prezentowane będą corocznie w Raportach o stanie środowiska, wydawanych w formie ogólnodostępnej publikacji, ale źródłami danych w tym zakresie mogą też być: Wojewódzka Baza Danych (prowadzona

przez Marszałka Województwa), źródła administracyjne wynikające z obowiązków sprawozdawczych lub zapisów ustawowych (decyzje, zezwolenia, pozwolenia) czy badania statystyczne Głównego Urzędu Statystycznego.

Przewidywane metody analizy realizacji postanowień projektu miejscowego planu zagospodarowania przestrzennego pod kątem wpływu na środowisko mogą się odnosić się również do:

- 1) oddziaływania projektowanego zagospodarowania terenu;
- 2) przestrzegania ustaleń dotyczących przeznaczenia terenu, ukształtowania zabudowy i zagospodarowania terenu, ustaleń dotyczących wyposażenia w infrastrukturę techniczną, ochrony i kształtowania środowiska i ładu przestrzennego.

Ad 1) W zakresie oddziaływania projektowanego zagospodarowania terenu na środowisko:

- monitoring państwowy środowiska, prowadzony przez odpowiednie organy administracji państwowej, powołane do badania stanu środowiska,
- w przypadku skarg mieszkańców na uciążliwości prowadzonej w oparciu o uchwalony plan działalności (obiekt sportowe), analizę realizacji MPZP powinien przeprowadzić odpowiedni organ administracji samorządowej.

Ad 2) W zakresie realizacji przestrzegania ustaleń MPZP powinny być okresowe przeglądy zainwestowania obszaru i realizacji MPZP, wykonywane przez administrację samorządową na potrzeby oceny prowadzonej polityki przestrzennej

INFORMACJA O MOŻLIWYM TRANSGRANICZNYM ODDZIAŁYWANIU NA ŚRODOWISKO

Realizacja ustaleń projektu planu miejscowego nie powoduje skutków środowiskowych, których charakter mógłby posiadać znaczenie transgraniczne. Założenia projektowanego planu mają charakter jedynie lokalny.

STRESZCZENIE W JĘZYKU NIESPECJALISTYCZNYM

Niniejsza prognoza oddziaływania na środowisko dotyczy miejscowego planu zagospodarowania przestrzennego części miasta Ruciane-Nida – ul. Leśna.

Projektem planu objęto obszar, na którym nie obowiązują miejscowe plany zagospodarowania przestrzennego. Celem sporządzenia planu jest formalna zmiana statusu drogi biegnącej przez obszar opracowania na drogę publiczną. Jest to związane z istniejącym w przebiegu tej drogi, lecz poza obszarem opracowania, przejazdem kolejowym. Jego funkcjonowanie uzależnione jest od statusu drogi.

Celem prognozy jest określenie skutków realizacji projektu miejscowego planu zagospodarowania przestrzennego na środowisko, a także przedstawienie rozwiązań eliminujących potencjalne negatywne skutki ustaleń na poszczególne elementy środowiska.

Nie prognozuje się istotnych negatywnych oddziaływań ustaleń projektu miejscowego planu na środowisko w tym obszary chronione w myśl ustawy o ochronie przyrody.

W zakresie badania oddziaływania projektowanego zagospodarowania terenu na środowisko skutecznym narzędziem może być monitoring państwowy środowiska, prowadzony przez odpowiednie organy administracji państwowej, powołane do badania stanu środowiska (wyniki prowadzonego monitoringu prezentowane są corocznie w Raportach o stanie środowiska, wydawanych w formie ogólnodostępnej publikacji).

Zmiany w środowisku zależą będą od charakteru i wielkości inwestycji realizowanych po wejściu w życie planu oraz od wrażliwości środowiska przyrodniczego. Realizacja ustaleń miejscowego planu nie spowoduje skutków środowiskowych, których charakter mógłby posiadać znaczenie transgraniczne. Zaproponowana skala zagospodarowania terenu ma charakter lokalny.

SPISY

Tabela 1 Analiza odległości w promieniu 10 km – rezerваты	12
Tabela 2 Analiza odległości w promieniu 10 km – parki krajobrazowe	12
Tabela 3 Analiza odległości w promieniu 10 km - obszary chronionego krajobrazu	12
Tabela 4 Analiza odległości w promieniu 10 km - Natura 2000 Obszary Specjalnej Ochrony	12
Tabela 5 Analiza odległości w promieniu 10 km - Natura 2000 Specjalne Obszary Ochrony	12
Tabela 6 Prognozowany wpływ ustaleń projektu planu na poszczególne komponenty środowiska.....	14
Rysunek 1 Granica opracowania projektu miejscowego planu na tle ortofotomapy	5
Rysunek 2 Fragment mapy geologicznej Polski ze wskazaną orientacyjną lokalizacją terenu objętego projektem planu	9
Rysunek 3 Granice opracowania planu na podkładzie wydzielen leśnych	10
Zdjęcie 1 Widok na teren w granicach opracowania.....	6
Zdjęcie 2 Widok na teren w granicach opracowania.....	7
Zdjęcie 3 Widok na teren w granicach opracowania.....	8

OŚWIADCZENIE

Oświadczam, iż spełniam wymagania, o których mowa w art. 74a ust. 2 pkt 2 ustawy z dnia 3 października 2008 r. o udostępnianiu informacji o środowisku i jego ochronie, udziale społeczeństwa w ochronie środowiska oraz o ocenach oddziaływania na środowisko (tj. Dz.U. 2021 poz. 247 ze zm.).

Jestem świadomy odpowiedzialności karnej za złożenie fałszywego oświadczenia.

Jacek Rustek
urbanista
