

Załącznik Nr 2 do Uchwały Nr LXXX/741/2024
Rady Miejskiej Ruciane-Nida
z dnia 25.04.2024 r.



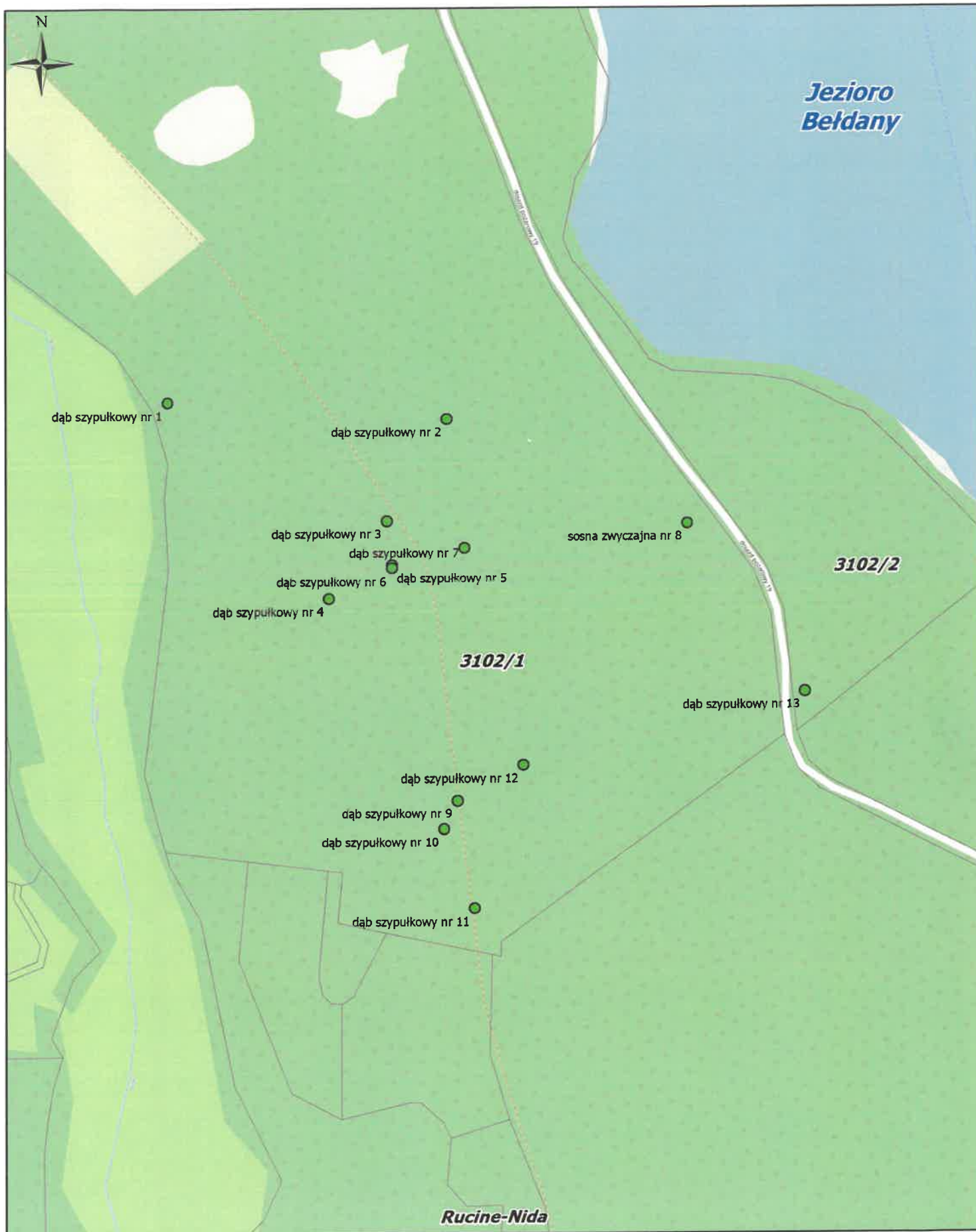
Legenda

- pomniki przyrody od numeru 1 do 13
- pomnik przyrody numer 14
- pomniki przyrody od numeru 15 do 22

0 0,5 1 2 km

skala 1 : 25 000

Układ współrzędnych: PL-1992
Dane topograficzne: © autorzy OpenStreetMap (2024)





Legenda

- pomniki przyrody od numeru 1 do 13
- ewidencja działek

0 50 100 200 m
skala 1 : 3 000

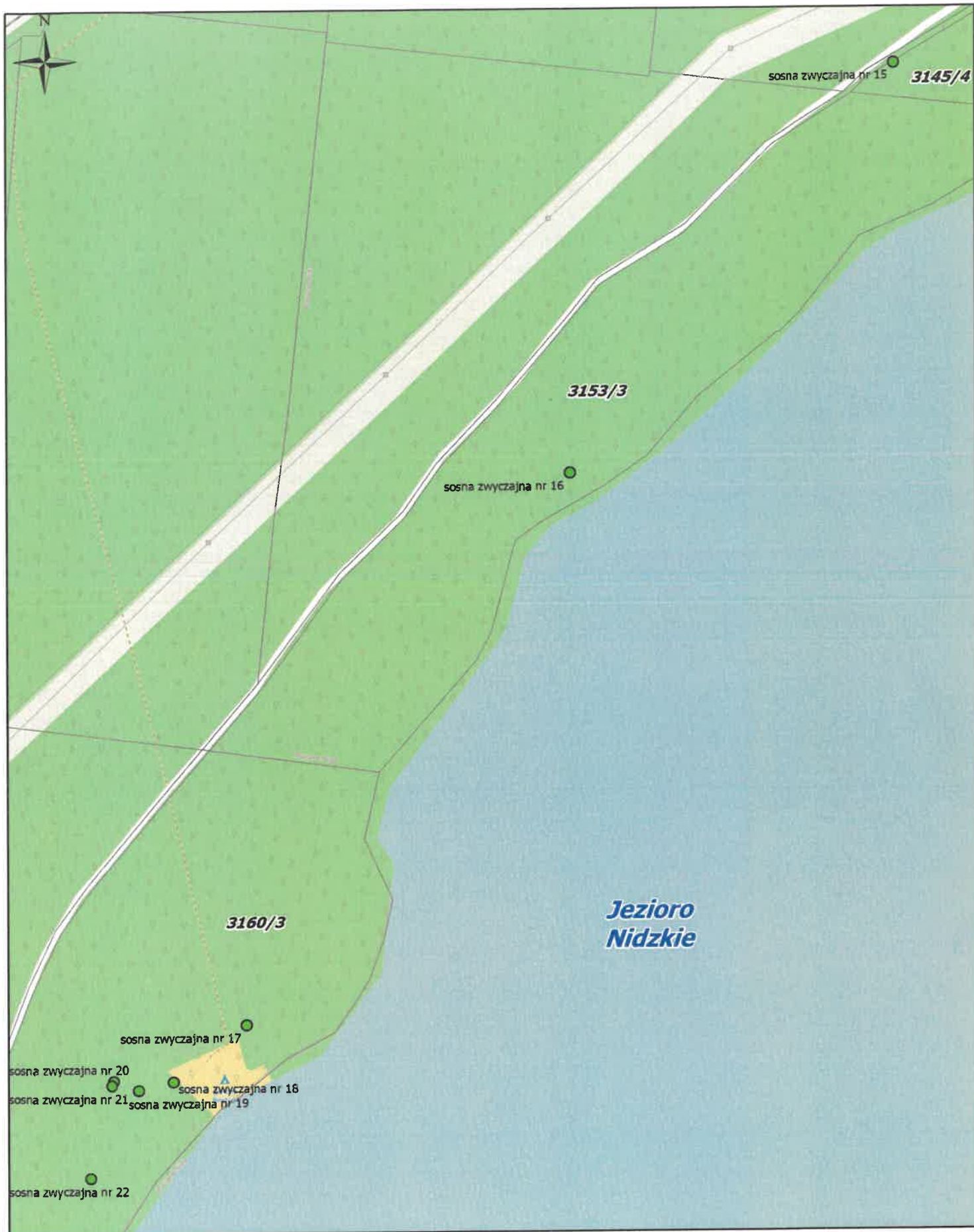


Legenda

-  pomnik przyrody numer 14
-  ewidencja działek

0 50 100 200 m

skala 1 : 3 000



Legenda

- pomniki przyrody od numeru 15 do 22
- ewidencja działek

0 75 150 300 m
skala 1 : 25 000

Układ współrzędnych: PL-1992
Dane topograficzne: © autorzy OpenStreetMap (2024)