








## Projekt zagospodarowania terenu

### LEGENDA:

-  Projektowana nawierzchnia jezdni, nawierzchnia ~~szara~~ - 426,3 m<sup>2</sup> **KOSTKA SZARA 8 cm**
-  Projektowany krawężnik 15 x 30 cm - wystający
-  Projektowany krawężnik 15 x 30 cm - wtopiony
-  Projektowana nawierzchnia chodnika, kostka szara grub. 8 cm - 142,9 m<sup>2</sup>
-  Projektowana nawierzchnia zjazdów, kostka kolorowa grub. 8 cm - 147,8 m<sup>2</sup>
-  Projektowane obrzeża 8 x 30 cm
-  Projektowane pobocza - 38,9 m<sup>2</sup>

<b>PIK</b>		PRZEDSIĘBIORSTWO INŻYNIERII KOMUNALNEJ 12-200 Pisz, Mالدانين 18A	
INWESTOR: Gmina Ruciane Nida Al. Wczasów 4 12 - 220 Ruciane Nida		OBIEKT: Przebudowa nawierzchni ul. Kasztanowej w Rucianem Nidzie na dz. o nr geod. 607/3	STADIUM: Projekt budowlano-wykonawczy
Nazwa rysunku		Projekt zagospodarowania terenu	Nr rys. 1
Projektant:		mgr inż. Krzysztof Leniec	upr. proj. Nr SUW-1009
Asystent Projektanta:		mgr inż. Paweł Wysocki	
Branża:		Drogowa	Skala 1:500
		Data: grudzień 2009 r.	