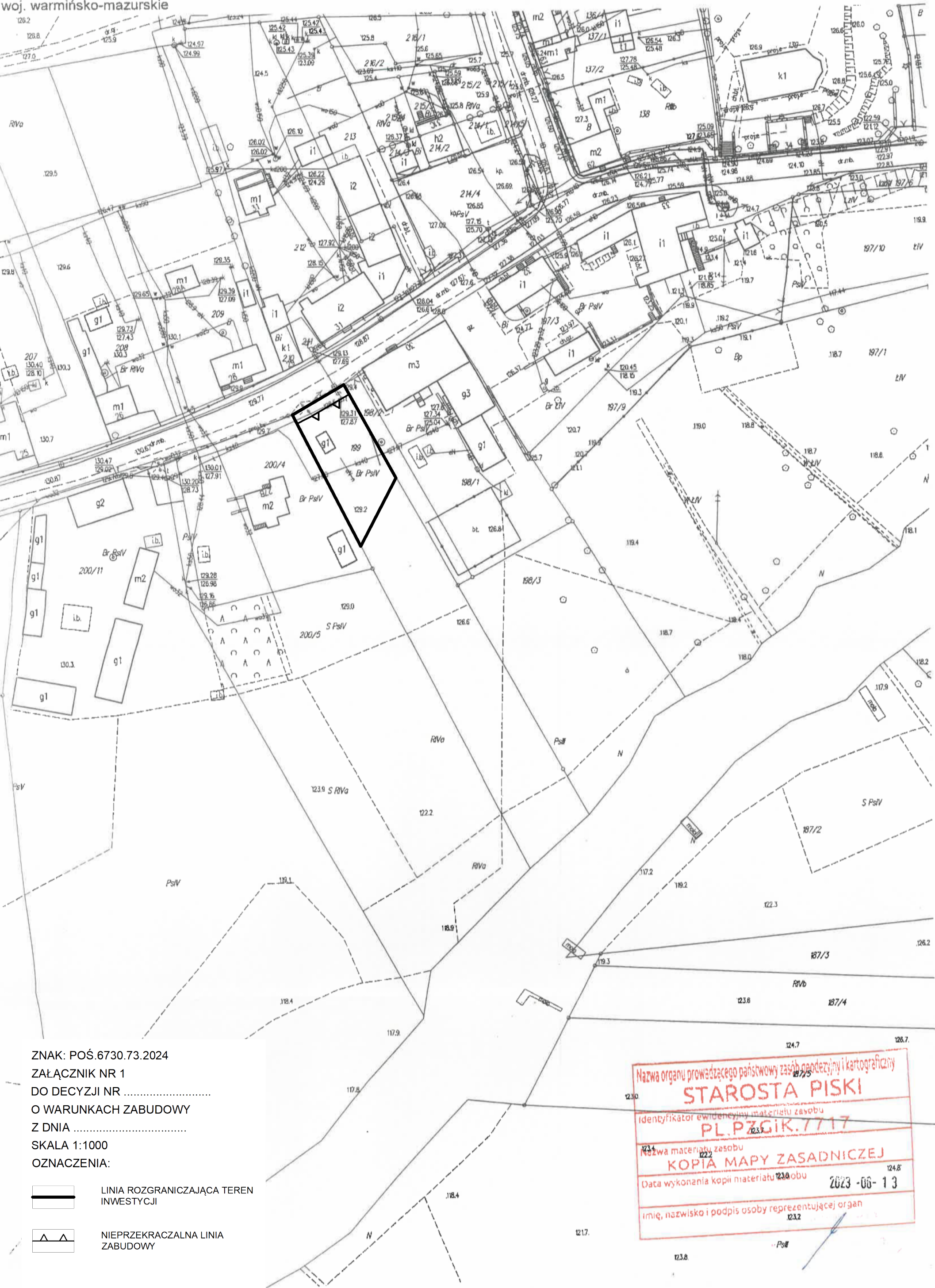

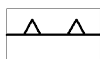


Urząd UKA
Gmina Ruciane Nida
Powiat Piski
woj. warmińsko-mazurskie

KOPIA MAPY ZASADNICZEJ
Skala 1:1000



ZNAK: POŚ.6730.73.2024
ZAŁĄCZNIK NR 1
DO DECYZJI NR
O WARUNKACH ZABUDOWY
Z DNIA
SKALA 1:1000
OZNACZENIA:

-  LINIA ROZGRANICZAJĄCA TEREN INWESTYCJI
-  NIEPRZEKRACZALNA LINIA ZABUDOWY

Nazwa organu prowadzącego państwowy zasób geodezyjny i kartograficzny
STAROSTA PISKI
Identyfikator ewidencyjny materiału zasobu
PL.PZGIK.7717
Nazwa materiału zasobu
KOPIA MAPY ZASADNICZEJ
Data wykonania kopii materiału zasobu
2023-06-13
Imię, nazwisko i podpis osoby reprezentującej organ