

Załącznik nr 1 do Uchwały Nr XIX/5/2008 Rady Miejskiej Ruciane – Nida z dn. 27.02.2008 r.  
Załącznik nr 1 do Uchwały Nr I/2007 Zebrania Wiejskiego Sołectwa Śwignajno z dn. 25.10.2007 r.

# PLAN ODNOWY MIEJSCOWOŚCI ŁADNE POLE



**Gmina  
Ruciane-Nida**



październik 2007 r.



**ACUS Consulting**  
**Oddział Warmińsko-Mazurski**  
14-100 Ostróda, ul. Pieniężnego 35a  
tel. faks (089) 642 82 70, 642 82 76  
www.acusconsulting.pl, e-mail: [ostroda@acusconsulting.pl](mailto:ostroda@acusconsulting.pl)

*opracowanie: Kinga Wiśniewska*

Wstęp .....	3
Rozdział I Powiązanie Planu z celami strategicznymi dokumentów dotyczących rozwoju społeczno-gospodarczego Gminy .....	5
Rozdział II Analiza zasobów sołectwa .....	6
2.1. Historia .....	6
2.2. Funkcje, jakie pełni wieś .....	8
2.3. Charakterystyka mieszkańców .....	9
2.4. Położenie i wygląd wsi .....	17
2.5. Stan otoczenia środowiska naturalnego .....	19
2.6. Dziedzictwo kulturowe .....	24
2.7. Przedsiębiorczość .....	28
2.8. Rolnictwo .....	28
2.9. Ochrona zdrowia .....	29
2.10. Bezpieczeństwo i infrastruktura publiczna .....	29
2.11. Oświata .....	29
2.12. Infrastruktura techniczna .....	30
Rozdział III Analiza zasobów SWOT .....	34
Rozdział IV Wizja rozwoju wsi .....	35
Rozdział V Zestawienie priorytetów, celów, programów .....	36
Rozdział VI Harmonogram realizacji przedsięwzięć wraz z kosztorysem .....	46
Rozdział VII Sposoby monitorowania, oceny i komunikacji społecznej .....	48

## Wstęp

### ODNOWA WSI

– zachowanie różnorodności regionu dla przyszłych pokoleń.

Odnowa wsi, w szczególności koncentruje się wokół zagadnień związanych z ekonomicznym bytem wsi, ale również z warunkami materialnymi życia mieszkańców (standard życia). Jednocześnie w procesie odnowy wsi bardzo mocno akcentuje się jakość życia, wynikającą z pozamaterialnych, duchowych i społecznych potrzeb osób i całej społeczności wiejskiej. Cechą odnowy wsi, jako metody rozwoju obszarów wiejskich jest, zatem kompleksowość, polegająca na uzgodnieniu i realizowaniu całościowej wizji rozwoju wsi, z myślą o zachowaniu jej tożsamości, przestrzennej integralności oraz zharmonizowaniu podstawowych funkcji: mieszkalnej, gospodarczej (produkcja i usługi) oraz rekreacyjnej i wypoczynkowej.

W procesie odnowy wsi bardzo mocno podkreśla się potrzebę dokonania zasadniczej zmiany w mentalności mieszkańców wsi z pasywnego odbioru procesów sterowanych z zewnątrz na postawy polegające na kreatywnych i uporządkowanych działaniach, polegających na wzięciu odpowiedzialności za swoje bezpośrednie otoczenie, jak również za przyszłość swojej społeczności. Zwraca się uwagę na fakt, iż odnowa wsi jest czymś więcej, niż upiększeniem fasad budynków, porządkowaniem przestrzeni wiejskiej, renowacją historycznych budynków czy realizacją nowych inwestycji dotyczących infrastruktury wiejskiej czy imprez o charakterze kulturalnym czy rekreacyjnym, ale przede wszystkim odbudową tożsamości i integralności wsi oraz zachowaniem wartości życia wiejskiego, zakorzenionych w jej kulturze i tradycji. Odnowa wsi jest zarówno koncepcją rozwojową, jak również skuteczną metodą rozwoju obszarów wiejskich, uwalniającą jednostki i społeczności od myślenia w kategoriach roszczeniowych, a jednocześnie przesuującą odpowiedzialność za przyszłość społeczności wiejskiej na nią samą.

**Reasumując należy, więc stwierdzić, iż** odnowa wsi jest współcześnie ważną napędową siłą rozwoju obszarów wiejskich, skutecznie przeobrażającą tereny nią objęte i stanowiącą istotny składnik procesów rozwojowych na poziomie lokalnym i regionalnym. **Zdaniem Ryszarda Wilczyńskiego, uznanego**

**w Polsce autorytetu w tej dziedzinie, odnowa wsi to proces kształtowania warunków życia ludzi na obszarach wiejskich, którego animatorem i podmiotem jest społeczność lokalna. Oddziałuje on na standard życia i jego, jakość oraz źródła utrzymania mieszkańców, jednocześnie zachowując tożsamość wsi wyrażającą się wartościami życia wiejskiego, wzmacnianiem i rozwojem dziedzictwa duchowego, kulturowego i materialnego wsi.**

Plan Odnowy Miejscowości Ładne Pole zmierza do pobudzenia i zintegrowania wielu rozproszonych oddolnych inicjatyw i działań na rzecz zachowania oraz ochrony unikatowego dziedzictwa kulturowego i przyrodniczego wsi oraz jej rozwoju.

Funkcje, jakie pełni Ładne Pole to przede wszystkim funkcje mieszkalne i rolnicze. Pod tym kątem były też ustalane priorytety i kierunki rozwoju miejscowości. Ostatecznym celem wszelkich działań jest poprawa standardu życia mieszkańców wsi, a biorąc pod uwagę położenie i naturalne warunki przyrodnicze, najbardziej zasadnym jest uczynienie tego poprzez promocję Ładnego Pola, jako jednej z atrakcyjniejszych turystycznie miejscowości w gminie.

Niniejszy Plan odnowy wskazać ma, jakie konkretne działania muszą być poczynione, aby powyższy cel został osiągnięty. Świadomość jasno sprecyzowanych kierunków rozwoju pobudza aktywność lokalnego środowiska i stymuluje je na rzecz partnerstwa, rozwoju i promocji wartości, które reprezentuje.

## **Rozdział I Powiązanie Planu z celami strategicznymi dokumentów dotyczących rozwoju społeczno-gospodarczego Gminy**

Plan Odnowy Miejscowości Ładne Pole został opracowany zgodnie z procedurą zawartą w Rozporządzeniu Ministra Rolnictwa i Rozwoju Wsi (opublikowanym w Dz. U. Nr 284, poz. 2846 z 2004 r.). Wszystkie zadania zawarte w tym planie zostały wypracowane podczas Zebrania Wiejskiego w Ładnym Polu.

Plan został zatwierdzony Uchwałą Nr I/2007 Zebrania Wiejskiego Sołectwa Śwignajno z dnia 25.10.2007 roku. Plan został zatwierdzony Uchwałą Nr XIX/5/2008 Rady Miejskiej Ruciane – Nida z dnia 27.02.2008 roku

Plan Rozwoju Miejscowości Ładne Pole zgodny jest z następującymi dokumentami strategicznymi Gminy Ruciane - Nida:

- **Plan Rozwoju Lokalnego Miasta i Gminy Ruciane - Nida** przyjęty Uchwałą Nr XXX/4/2005 Rady Miejskiej Ruciane – Nida z dnia 31.01.2005 roku
- **Studium Uwarunkowań i Kierunków Zagospodarowania Przestrzennego Miasta i Gminy Ruciane - Nida** przyjęty Uchwałą Nr X/52/99 Rady Miejskiej Ruciane – Nida z dnia 29.06.1999 roku
- **Strategia Rozwoju Miasta i Gminy Ruciane – Nida** przyjęta Uchwałą Nr XXII/59/2000 Rady Miejskiej Ruciane – Nida z dnia 30.06.2000 roku

Plan jest również zgodny z dokumentami o znaczeniu ponadlokalnym. Są to:

- **Program Rozwoju Lokalnego Powiatu Piskiego** stanowiący załącznik do Uchwały Nr XV/87/08 Rady Powiatu Pisz z dnia 31.01.2008 r.
- **Strategia Rozwoju Powiatu Piskiego na lata 2004-2015**, która stanowi załącznik do Uchwały XIV/82/04 Rady Powiatu Pisz z dnia 26.02.2004 r.
- **Strategia Rozwoju Społeczno-Gospodarczego Województwa Warmińsko-Mazurskiego do roku 2020** stanowiąca załącznik do Uchwały Nr XXXIV/474/05 Sejmiku Województwa Warmińsko -Mazurskiego z dn. 31.08.2005r.

## Rozdział II Analiza zasobów sołectwa

### 2.1 Historia.

Pierwsze wzmianki o ludności zamieszkującej tereny dzisiejszej Gminy Ruciane - Nida pochodzą z II w. n.e. Geograf aleksandryjski Ptolemeusz, ok. 160r., w swym dziele *Geografia* odnotował, że ziemie te zamieszkuje pruskie **plemię Galindów**. Pochodzenie nazwy Galindia jest niejasne i budzi wątpliwości badaczy. Plemię to należy wiązać osadnictwem z I W. n.e. na Pojezierzu Mrągowskim i w okolicach Jeziora Śniardwy, które to osadnictwo potwierdzają badania archeologiczne. W okresie średniowiecza obszar ten stanowił już centrum ziem zajętych przez plemię Galindów. Ponieważ tereny te posiadały dość dobre warunki do osadnictwa obserwuje się ciągłość osadnictwa galindzkiego od II w. n.e. aż do XII w. Warunki przyrodnicze sprzyjały stopniowemu rozwojowi rolnictwa, rzemiosła i wymianie handlowej. Szczególne znaczenie dla Galindów jak i dla całych Prus miał bursztyn, jako cenny surowiec wymieniany na produkty rzymskie.

Galindia została poważnie wyniszczona w walkach z Polakami i Jaćwiegami w XII i na początku XIII wieku. Około roku 1253 i 1254 krwawego podboju wyniszczonych ziem Galindów dokonał Zakon Krzyżacki. Zespół plemienny Galindów przestał istnieć i nastąpił zanik ich kultury. Na rozległych terenach powstała tzw. **Puszcza Galindzka**, którą stopniowo kolonizowano w następnych wiekach.

Intensywna akcja osadnicza prowadzona przez Zakon Krzyżacki w XIV i XV w. ominięła tereny wokół dzisiejszej wsi Ładne Pole, i **do XIX wieku pozostały one słabo zaludnione**. Rozpościerały się tutaj nieprzebyte lasy, w których z czasem zaczęły powstawać z reguły w pobliżu wody – tj. rzeki lub jeziora/ niewielkie osady. Tak, więc nad rzeką Krutynią powstał młyn wodny /istniał już w 1605r./, a z czasem wokół niego powstała wioska Iznota. Nieco dalej, nad tą samą rzeką powstała w 1686 roku osada szkatułowa Nowy Most. W roku 1705 nad jeziorem Bełdan powstała inna osada, która przyjęła nazwę od nazwiska swojego założyciela: Gąsior.

Na historię wsi Ładne **Pole, zwanej potocznie Śwignajnem** składa się *de facto* historia trzech miejscowości. Śwignajno (Śwignajno Wielkie / Gross Schwignainen)

powstało w 1704r., kiedy to na 4 włókach założono osadę szkatułkową z prawem chełmińskim. W 1785r. miejscowość, będąc osadą dworską, liczyła 7 zagród, a w 1839r. – 4 zagrody i 44 mieszkańców.

W 1821r., jako leśna kolonia powstało Śwignajno Małe (Klein Schwignainen). W 1939r. liczyło już 13 zagród i 102 mieszkańców.

W 1832r. staroobrzędowcy<sup>1</sup> założyli na prawie dziedziczenia wieś **Ładne Pole** (Schonfeld). W 1839r. liczyła ona 15 zagród i 125 osób. W 1875r. Ładne Pole zostało wyłączone spod administracji leśnej w Krutyni, tworząc osobną gminę, do której włączono też kolonię Śwignajno Małe a w 1928r. także Śwignajno Wielkie. Od 1877r. w Ładnym Polu istniała szkoła, w 1935r. uczyło się w niej 72 dzieci pod opieką dwóch nauczycieli.

W latach powojennych powstało sołectwo Ładne Pole – z połączenia trzech leżących bardzo blisko siebie miejscowości – Ładne Pole, Śwignajno Wielkie i Śwignajno Małe.

Na przełomie 1945 i 46r. zarówno Śwignajno, jak i pozostałe wsie były w znacznej części wyludnione. Jednak, począwszy od 1947r. dość szybko wzrastała liczba osadników. Nadal mieszkali tu także staroobrzędowcy.

W 1949r. otworzono szkołę, którą z czasem przekształcono w placówkę czteroklasową. Do 1954r. Śwignajno wchodziło w skład gminy Ukta. W latach 1954-57 miejscowość była odrębną gromadą. Po jej likwidacji wieś włączono do gromady Ukta.

W 1949r. znajdowało się tu 47 indywidualnych gospodarstw rolnych. W 1970 w Ładnym Polu, wraz ze Śwignajnem Wielkim i Śwignajnem Małym, były już 72 indywidualne gospodarstwa o łącznej powierzchni 197, 69 ha, a wioski zamieszkiwało 405 osób.

Od 1979r. sołectwo noszące dotąd nazwę Ładne Pole zmieniło ją na Śwignajno.

---

<sup>1</sup> **Staroobrzędowcy** (starowiercy, filiponi), przybyli do Prus po tym, gdy król pruski Fryderyk Wilhelm III 5.grudnia 1825 wydał zgodę na ich osiedlanie się na Mazurach. Jako pierwszy przesiedlił się **Onufry Jakowlew** (7.06.1830), który na zakupionym gruncie założył wieś z czasem nazwaną Onufryjewem. Był on pośrednikiem przy zawieraniu dalszych umów o zakup ziemi. Z czasem staroobrzędowcy założyli dalsze wsie - Ładne Pole, Mościszki Zameczek, Iwanowo, **Śwignajno**, Piaski, Kadzidłowo, Piotrowo i Osiniak. Łącznie nabyli 5 047 morgów leśnego gruntu.



## 2.2. Funkcje, jakie pełni wieś.

**Tabela nr 1. Wykaz sołectw Gminy Ruciane – Nida**

Lp.	Sołectwo	Nazwa wsi/kolonii wchodzącej w skład sołectwa
1.	Ładne Pole	Ładne Pole, Iwanowo.
2.	Iznota	Iznota, Bartlewo, Gąsior, Kamień.
3.	Karwica	Karwica, Borek, Jelień, Maskulińskie, Ruczaj, Zaroślak.
4.	Końcewo	Końcewo, Lipnik.
5.	Krzyże	Krzyże, Karwica Mazurska, Pranie, Zdrożno.
6.	Śwignajno	Ładne Pole, Śwignajno Małe, Śwignajno Wielkie.
7.	Niedźwiedzi Róg	Niedźwiedzi Róg, Głodowo.
8.	Nowa Ukta	Nowa Ukta, Kadzidłowo, Wypad.
9.	Onufryjewo	Onufryjewo, Kończewo, Piaski, Popielno, Warnowo, Wierzba.
10.	Osiniak	Osiniak
11.	Szeroki Bór	Szeroki Bór, Oko, Lisiczyn, Pieczysko, Zamordeje.
12.	Ukta	Ukta
13.	Wejsuny	Wejsuny, Wejsuny Leśniczówka.
14.	Wólka	Wólka
15.	Wojnowo	Wojnowo, Majdan, Zameczek.
16.	Wygryny	Wygryny, Kokoszka.

Źródło: [www.bip.ruciane-nida.pl](http://www.bip.ruciane-nida.pl)

**Tabela nr 2. Liczebność sołectw Gminy Ruciane – Nida**

Sołectwo	Ładne Pole	Iznota	Karwica	Końcewo	Krzyże	Śwignajno	Niedźwiedzi Róg	Nowa Ukta	Onufryjewo	Osiniak	Szeroki Bór	Ukta	Wejsuny	Wólka	Wojnowo	Wygryny	Razem
Liczba mieszkańców	163	53	331	98	111	373	97	157	407	189	91	688	338	91	325	339	3851



### Funkcje, jakie pełni Ładne Pole to:

- ❖ funkcja mieszkalna;
- ❖ funkcja kulturalna (mieści się tu punkt biblioteczny i świetlica)
- ❖ funkcja rolnicza (część mieszkańców prowadzi własne gospodarstwa rolne);
- ❖ rozwijająca się funkcja turystyczna (z uwagi na atrakcyjne położenie oraz walory przyrodnicze wieś ma ogromny potencjał do rozwoju turystyki wiejskiej – w szczególności agroturystyki).

## 2.3 Charakterystyka mieszkańców.

### 2.3.1 Historia pierwszych mieszkańców

Pierwotnie wieś założona i zamieszkiwana była przez **rosyjskich staroobrzędowców**. Staroobrzędowcami nazywano w Rosji tych wyznawców prawosławia, którzy sprzeciwili się reformom religijnym wprowadzonym w latach 1652-58 przez patriarchę Nikona i pozostali przy "starych obrzędach". Reformy dotyczyły zmian niektórych obrzędów religijnych a celem ich była unifikacja obrządku.

Silne oponowanie przeciw zmianom tradycji doprowadził do rozłamu w kościele prawosławnym i wyodrębnieniu się staroobrzędowców zwanych też starowiercami. Z czasem wśród samych staroobrzędowców dochodziło do różnic w kwestiach wiary, co doprowadziło do podziału na dwa główne odłamy - Popowców i Bezpopowców. W Polsce wszystkich staroobrzędowców niezależnie od ich przynależności grupowej nazywano Filiponami.

Inicjatorami przesiedlenia staroobrzędowców na tereny Mazur był odłam bezpopowców tzw. fieodosiejewscy zamieszkali na ziemi suwalsko-sejeńskiej. Główną przyczyną ich emigracji były konflikty z władzami wynikłe z wierzeń religijnych. Osiedlenie się starowierców leżało wtedy w interesie władz pruskich, gdyż stan ludności prowincji Mazur zmalał po wojnach napoleońskich o ok. 14 %. Natomiast ze względów politycznych zaniechano zaludniania tych terenów Polakami. Dla

staroobrzędowców porośnięte puszcza tereny Mazur, odległe od dużych skupisk miejskich były wymarzoną miejscem, w którym mogli zachować czystość wiary.

Pierwszy paszport wystawiono 10 sierpnia 1827r. na imię **Onufrego Jakowlewa**. W 1830r. na zakupionych 700 morgach pruskich założył on pierwszą staroobrzędową wieś na Mazurach, nazwaną od jego imienia Onufryjewem. W 1831r. staroobrzędowcy zakupili dalsze grunty na lewym brzegu Krutyni, gdzie powstały kolejne wsie w tym Ładne Pole.

W 1847 jeden z głównych ośrodków starowierskich, jakim był Klasztor Preobrażeński w Moskwie, postanowił założyć w Wojnowie klasztor. Zamierzeniem było stworzenie ośrodka niezależnego od ingerencji władz carskich. Zadanie to powierzono **Pawłowi Ledniewowi** zwanemu później Pawłem Pruskim. W 1849 r. nabył on 12 włók ziemi nad jeziorem Duś, na której wznosił klasztor i świątynię, tzw. molenę. Została ona w latach 1852-67 rozbudowana. Paweł założył także żeński klasztor staroobrzędowców w Pupach (Spychowo) oraz drukował pisma staroobrzędowe w drukarni Gęsiorowskiego w Piszcu. Nakłady tych wydawnictw sięgające niekiedy 5 tysięcy egzemplarzy były rozprowadzane również w ośrodkach staroobrzędowców za granicę - w Turcji, Austrii i Rosji.

Staroobrzędowcy na Mazurach, odizolowani przez dłuższy czas od kontaktów z macierzą, zachowali dawną gwarę (jak stwierdzono - nowogrodzko-pskowską), a także wiele relikwów staroruskiej kultury. Zachowali też starosłowiański zwyczaj zażywania kąpieli w łaźniach parowych, które w tym celu specjalnie budują.

Po II wojnie światowej zbrodnica polityka polskich władz wobec ludności autochtonicznej oraz inne czynniki, też ekonomiczne, doprowadziły do prawie całkowitej emigracji rdzennej ludności mazurskiej oraz staroobrzędowców do Niemiec. W mazurskich wioskach pozostała molenia (świątynia), klasztor i tylko garstka starszych staroobrzędowców. W latach sześćdziesiątych ubiegłego wieku stan liczbowy staroobrzędowców i "jednowierców" na wsiach zmniejszył się nieco, gdyż część z nich przeniosła się do miast, inni natomiast chcąc się połączyć z rodzinami wyjechali do NRD czy RFN. Dawne wsie starowierców dziś już tylko w niewielkim stopniu są przez nich zamieszkałe.

### 2.3.2 Dzisiejsi mieszkańcy Ładnego Pola

**Dzisiejsi mieszkańcy Ładnego Pola stanowią mozaikę ludności** zamieszkującej wieś przed 1945r. oraz ludności przybyłej po II wojnie światowej głównie z kurpiowszczyzny i centralnej Polski.

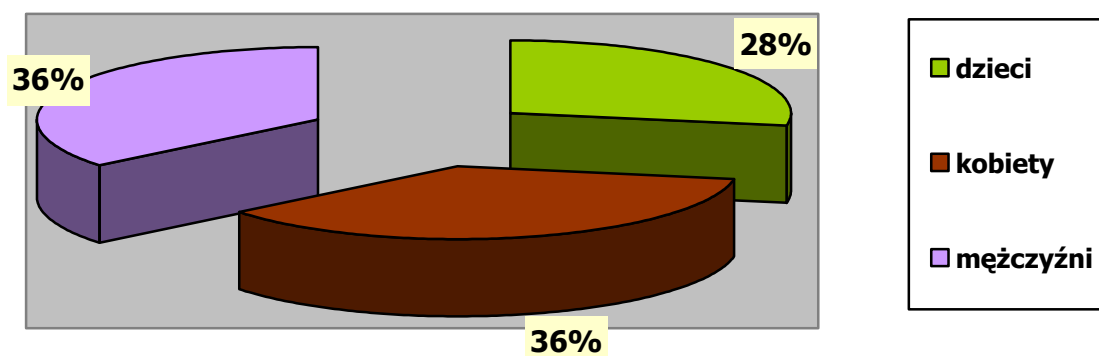
W chwili obecnej liczba ludności utrzymuje się na stałym poziomie.

**Tab. 3 Liczba ludności Ładnego Pola w ostatnich 5 latach**

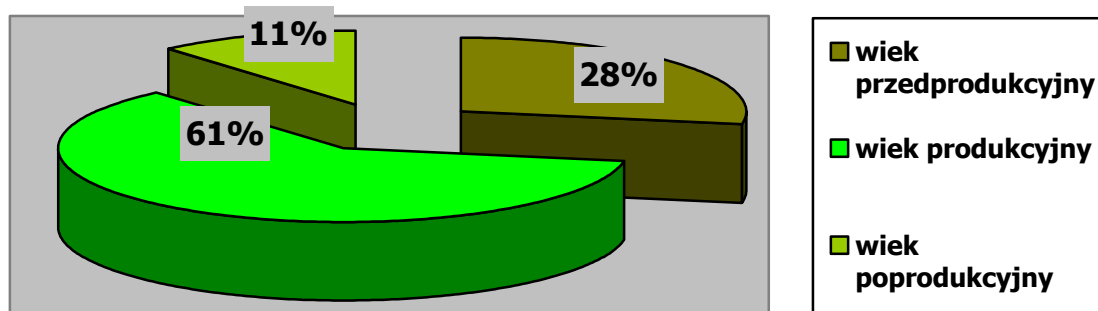
ROK	LICZBA OSÓB
2002	178
2003	183
2004	186
2005	188
2006	191

Ładne Pole jest dość młodą wsią, mieszkańcy wsi są głównie w wieku produkcyjnym. Obecnie wieś zamieszkuje 156 osób, w tym 38 dzieci.

**Tab. 4 Struktura demograficzna wsi.**



**Tab. 5 Struktura wieku mieszkańców wsi.**



**Tab. 6 Bezrobocie na terenie Gminy Ruciane - Nida**

ROK	Stopa Bezrobocia w %	Bezrobotni wg miejsca zamieszkania		Bezrobotni wg czasu pozostawiania bez pracy w %			
		Miasto (%)	Wieś (%)	do 6 mieś.	6-12 mieś.	12-24 mieś.	pow. 24 mieś.
2002	35,00	57	43	40	14	18	28
2003	38,96	57	43	41	12	19	28
2004	39,00	56	44	39	16	17	28
2005	39,80	56	44	43	13	17	27
2006	35,10	56	44	50	14	13	23

### 2.3.3 Organizacja mieszkańców

Mieszkańcy Ładnego Pola zorganizowani są wokół **Sołtysa, Pana Mariusza Jabłkowskiego** oraz Rady Sołeckiej:

1. Piotr Bastek
2. Bożena Serafin
3. Iwona Turska
4. Izabella Hoppe

Dawniej we wsi istniejąca tu szkoła podstawowa skupiała wszelkie inicjatywy dziecięce, młodzieżowe oraz dorosłych mieszkańców. W latach '90 szkoła została zamknięta. W budynku szkoły są obecnie mieszkania prywatne oraz świetlica wiejska i punkt biblioteczny.

Ogromną rolę dla życia społecznego i kulturalnego we wsi odgrywa świetlica i punkt biblioteczny prowadzony przez **Panią Stanisławę Grzybowską**.

Świetlica jest miejscem, gdzie organizowane są okolicznościowe imprezy wiejskie. Dzieci i młodzież w świetlicy grają w tenisa stołowego.

Aby świetlica mogła pełnić swoje funkcje nadal konieczny jest remont budynku oraz zakup odpowiedniego wyposażenia, instalacja ogrzewania oraz utworzenie i zorganizowanie zaplecza kuchennego oraz sanitariatu. Planowane jest także zagospodarowanie pomieszczenia na strychu na potrzeby pracowni komputerowej z dostępem do Internetu. Umożliwi to zorganizowanie wielu inicjatyw społecznych, jak np. kursy i szkolenia dla mieszkańców, czy zajęcia pozalekcyjne dla dzieci.



Świetlica w Ładnym Polu (Śwignajnie)



Piec w świetlicy



Korytarz



Ogromne znaczenie dla aktywności społecznej w Śwignajnie odgrywa punkt biblioteczny Biblioteki Publicznej w Ukcie, prowadzony przez Panią Stanisławę Grzybowską.

**Punkt biblioteczny pełni także rolę świetlicy dla najmłodszych mieszkańców sołectwa.** Pani Stanisława Grzybowska od poniedziałku do piątku popołudniami a także w sobotę rano prowadząc punkt biblioteczny jednocześnie organizuje czas dzieci i młodzieży z okolicy. Dzięki temu w mała biblioteka tętni życiem a młodzi mieszkańcy sołectwa mają okazję ciekawie spędzić czas i rozwijać swoje pasje.





Budynek świetlicy i punktu bibliotecznego



Dobry Duch Ładnego Pola, Pani Grzybowska

W 2007r. odbyły się tu min.:

- choinka wiejska;
- Kolędowanie w Śwignajnie/ Ładnym Polu;
- Jasełka przygotowane przez dzieci ze Śwignajna;
- Lekcje biblioteczne – dzieci zapoznały się z opracowaniami książek.

W 2006r.:

- Zajęcia plastyczne – krajobrazowe;
- Konkurs prac plastycznych Pt. „Chrońmy przyrodę”;
- Akademia z okazji Dnia Matki.



Kolędowanie







Zajęcia w punkcie bibliotecznym

W kwietniu 2006r. w ramach akcji „Cała Polska czyta dzieciom” Pani Grzybowska zdobyła nagrodę za scenariusz poświęcony książce „Kubuś Puchatek” A.A. Mille. W zajęciach prowadzonych w bibliotece pomagają wolontariusze ze Stowarzyszenia SADYBA.



Zajęcia z wolontariuszami z SADYBY

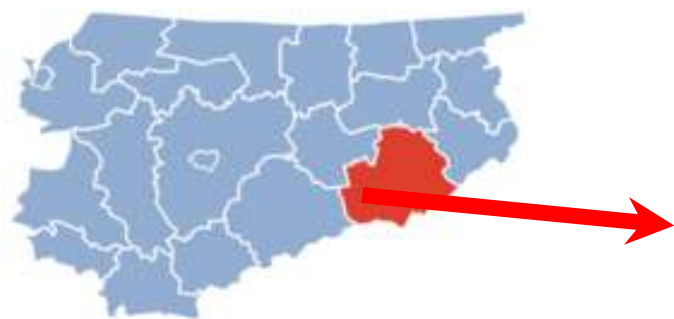


Kolędowanie u Państwa Worobców w SADYBIE

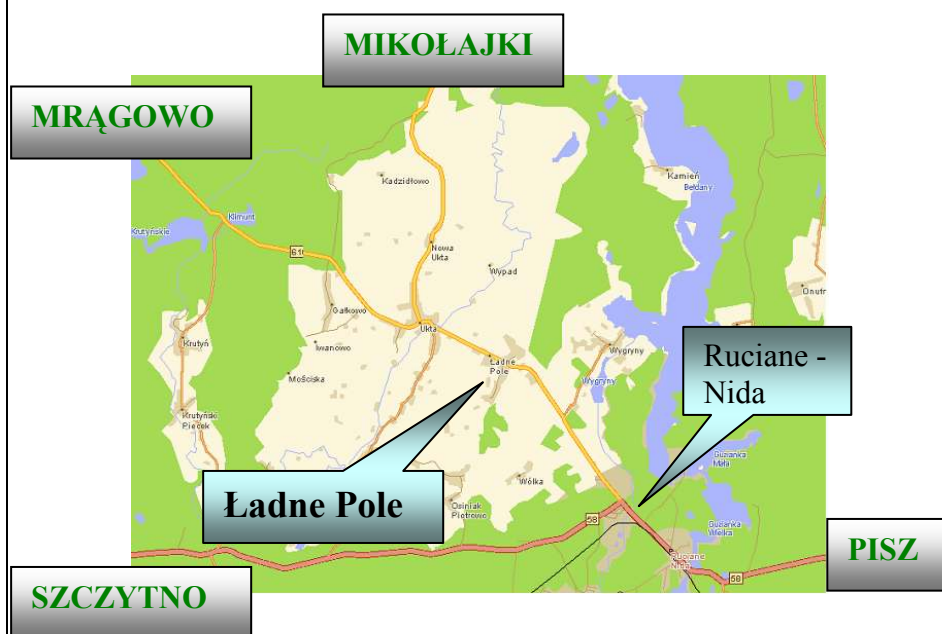
W bibliotece znajduje się także Publiczny Punkt Dostępu do Internetu, oraz dwa komputery sfinansowane z projektu „Kultura Informacja Sukces – sieć PIAP w woj. warmińsko-mazurskim”.

### 2.4. Położenie i wygląd wsi.

Ładne Pole, potocznie zwane Śwignajnem, położone jest w Gminie Ruciane – Nida, w Powiecie Piskim, województwie warmińsko – mazurskim.



Źródło: [www.powiat.pisz.pl](http://www.powiat.pisz.pl)



W miejscowości przeważają budynki jednorodzinne, część z nich jest jeszcze z okresu przedwojennego. Mieszkańcy Śwignajna dbają o wygląd miejscowości. Obejścia domów są zadbane, estetyczne,

Śwignajno jest atrakcyjnie umiejscowione pod względem turystycznym. Do głównych **atrakcji turystycznych okolicy** należą spływy jedną z najpiękniejszych rzek Polski - Krutynią. Do atrakcji należy także pobliskie jezioro Bełdany.

**Okolice Ładnego Pola są bardzo atrakcyjne turystycznie, a sama miejscowość może stanowić doskonałą bazę dla turystów.**

W okolicy można podziwiać min.:

- Rezerwat Mazurskiego Parku Krajobrazowego min.:
  - Krutynia rezerwat krajobrazowo-leśny
  - Zakręt rezerwat torfowiskowo-leśny
  - Królewska Sosna rezerwat leśno-torfowiskowy
  - Łuknajno rezerwat ornitologiczny
- Park Dzikich Zwierząt w Kadzidłowie
- hodowle bobra i konika polskiego w Popielnie

**W samym Ładnym Polu można podziwiać częściowo jeszcze zachowany układ wsi typowy dla osadnictwa rosyjskiego.**

W okolicy można też zwiedzić:

- zespół klasztorny z połowy XIX w., drewniana cerkiew prawosławna oraz murowana molenna starowierców w Wojnowie
- śluza wodna Guzianka w Rucianem-Nidzie
- Młyn Wodny z XIX w. na rzece Krutyni w Zielonym Lasku
- zabytkowa stodoła mazurska we wsi Krutyń, w której mieści się Muzeum Przyrodnicze Mazurskiego Parku Krajobrazowego.

**Ładne Pole jest także korzystnie położone względem innych centrów turystyki na Mazurach.** Najbliższe miasta to:

- Ruciane-Nida – ..5 km;
- Mrągowo – 25 km;
- Mikołajki – 14km;
- Pisz – 20 km;

Od stolicy województwa - Olsztyna Ładne Pole oddalone jest o ponad 70 km.



## 2.5. Stan otoczenia środowiska naturalnego.

Cała Gmina Ruciane – Nida, usytuowane jest na styku trzech jednostek geomorfologicznych: Równiny Mazurskiej, Krainy Wielkich Jezior Mazurskich i Pojezierza Mrągowskiego.

Miasto i Gmina Ruciane - Nida zajmuje obszar 35,7 tys. ha, przy czym aż 25,337 tys. ha przypada na lasy, a około 3,6 tys. ha na wody. Ukształtowanie terenu związane jest z działalnością lodowców oraz wód lodowcowych. Te ostatnie, poprzez osady żwirowo - piaszczyste utworzyły rozległą równinę sandrową zajmującą środkową i południową część gminy.

### GEOMORFOLOGIA

Obszar Gminy Ruciane - Nida znajduje się w zasięgu dwóch faz ostatniego zlodowacenia. Można wyróżnić tu następujące jednostki morfologiczne:

- strefę wysoczyzny moren czołowych przechodzących z zachodu na wschód poprzez środkową część gminy,
- wysoczyznę polodowcową moreny dennej w pasie północnym,
- równinę sandrową obejmującą południową część gminy,
- rynnę jezior Bełdany- Nidzkie.

Strefa moren czołowych stanowi lokalne wyniesienie terenu z mocno zróżnicowaną rzeźbą w rejonie Rucianego i jeziora Guzianek. Deniwelacje lokalne z wyjątkiem rejonu Guzianek są małe. Wysoczyzna polodowcowa moreny dennej obejmuje obszar na północ od Rucianego. Charakteryzuje się konfiguracją falistą i pagórkowatą oraz stosunkowo mało zróżnicowaną budową geologiczną utworów powierzchniowych. Występują tu rozległe obniżenia (dolina rzeki Krutyni, otoczenie jeziora Warnoły) i kępowe wyniesienia. Deniwelacje lokalne dochodzą do 15 m. Równina sandrowa nachylona jest w kierunku południowym. Utwory powierzchniowe są zbudowane wyłącznie z piasków. Pierwszy poziom wód gruntowych posiada zwierciadło swobodne. Rynna jezior Bełdany - Nidzkie stanowi dolinę o przebiegu zbliżonym do południkowego, wcięta w utwory polodowcowe na głębokość do 70 m. Rynna w formie doliny rzecznej osiąga głębokość 46 m poniżej lustra wody. W sposób

naturalny dzieli obszar gminy na wschodnią i zachodnią połączoną komunikacyjnie w rejonie Rucianego.

Najwyższy punkt w granicach gminy (140,7 m n. p. m.) znajduje się na wschód od jeziora Guzianka Wielka, zaś najniższy stanowi poziom Wielkich Jezior Mazurskich (115,7m n. p. m.) - Wygryny o pow. 1,90 ha, zasobach bilansowych 45.575 m<sup>3</sup> (87,1 tys. ton) i zasobach pozabilansowych 8.100m<sup>3</sup> (15,9 tys. ton ).

Na terenie gminy znajduje się 36 jezior. Do najważniejszych należą:

**Jezioro Nidzkie** - Okolone ze wszystkich stron lasami Puszczy Piskiej, ciągnie się szerokim łukiem od Rucianego-Nidy do wsi Wiartel. Wraz z 13. wyspami tworzy niezapomniany krajobraz, najpiękniejsze z nich to Płaski Ostrów, Mały Ostrów, Kępa, Wysoki Ostrów i Kalinowy Ostrów. Większość powierzchni jeziora zajmuje rezerwat krajobrazowy „Jezioro Nidzkie”. Powierzchnia jeziora wynosi 1831 ha.

**Jezioro Bełdany** uważane za najpiękniejsze jezioro mazurskie, gdzie malownicze zatoki i brzegi tworzą urozmaiconą i rozwiniętą linię brzegową. Maksymalna głębokość w części środkowej na wysokości miejscowości Kamień dochodzi do 46 m. Na północy łączy się z jeziorem Mikołajskim, a na południowym krańcu poprzez służę komorową Guzianka z jeziorem Guzianka Mała i dalej z jeziorem Guzianka Wielka i jeziorem Nidzkim. Jezioro w większości otaczają lasy świerkowo-sosnowe Puszczy Piskiej. Największe wyspy to: Kamieńska i Piaseczna. Bełdany stanowią odcinek popularnego spływu rzeką Krutynią do Rucianego-Nidy. Powierzchnia 944 ha.

**Jezioro Śniardwy** ma powierzchnię 11 383 ha, posiada wiele płycizn i mielizn oraz bardzo urozmaiconą linię brzegową, tak charakterystyczną dla jezior morenowych. Jezioro Śniardwy nie bez powodu nazywane jest "mazurskim morzem". Przy dużej powierzchni i stosunkowo niewielkiej głębokości, na jeziorze w ciągu paru chwil mogą powstać dwumetrowe fale, prawdziwe wyzwanie dla wytrawnych żeglarzy. Do Gminy Ruciane-Nida należy 13 km linii brzegowej Śniardw i znajdują się tam należące do naszej gminy miejscowości: Wierzba, Popielno, Niedźwiedzi Róg i Głodowo.

**Jezioro Warnołty.** Jest to zatoka jeziora Śniardwy, występująca jako oddzielne jezioro o powierzchni 373,3 ha. Tworzy ono powołany w 1972 roku rezerwat, w którym rozległe trzcinowiska stanowią dobre miejsce lęgowe ptactwa wodno-błotnego, na przykład rybitwy czarnej. W pobliżu jeziora gniazdują licznie kania ruda

i orzeł bielik. Na jeziorze niedaleko od miejscowości Warnowo znajduje się wysoka zalesiona wyspa.

Niezwyczajnie ważną rolę dla turystyki w regionie odgrywa **rzeka Krutynia**. Najpiękniejsza z mazurskich rzek wpada w okolicy wsi Iznota do jeziora Bełdany. Długość rzeki wynosi 100 km, powierzchnia dorzecza 713 km kw. Wypływa z jeziora Warpuny (na północnym zachodzie od Mrągowa), zaś kończy bieg w jeziorze Bełdany. Rzeka płynie krętym korytem. Jest jednak zasobna w wodę, dzięki czemu na znacznej długości jest spławna. W dolnym biegu przepływa przez Puszcę Piską. Górny bieg nazywany jest też Babięcką Strugą lub Spychowską Strugą, zaś właściwą Krutynią określany jest odcinek od jeziora Mokrego do jeziora Bełdany. Na swej trasie przepływa przez różnej wielkości jeziora, tworząc znany Polsce i zagranicą szlak kajakowy. Podczas spływu można zwiedzić wiele atrakcyjnych miejsc, zabytków i rezerwatów przyrody, zetknąć się z oryginalną mazurską fauną i florą.

#### FLORA

Obszar gminy Ruciane – Nida pokryty jest terenami zalesionymi w **74%**. Obszar ten pokrywa **Puszcza Piska**, która jest największą puszczą na Mazurach (86 tys. ha) i jedną z większych w kraju. O charakterze puszczy decydują **bory sosnowe i sosnowo-świerkowe**, które stanowią aż 90% jej powierzchni. W południowej części można spotkać również **brzozy** i **osiki**, na północy natomiast pojawiają się **dęby** i **buki**. **Torfowiska**, które zajmują 11,4% powierzchni, porastają olsy i łąki.

**W rejonie Rucianego-Nidy niektóre partie puszy do dziś zachowały swój pierwotny charakter.**

Poszycie lasu jest bardzo bogate. W runie występują **chronione rośliny**, m.in. lilia złotogłów, wielosił błękitny, rosziczka okrągłolistna i 10 gatunków storczyków. Oprócz zwartego kompleksu Puszczy Piskiej w jego skład ostoi wchodzi wiele jezior, w tym największe polskie jezioro - Śniardwy, a także obszary rolne i łąkowe.

Zróżnicowane środowisko, na które składają się rozległe powierzchnie wód, lasy, bagna, łąki, pola i zagajniki stanowią doskonałe miejsce lęgowe dla licznych gatunków ptactwa. Obszar Puszczy Piskiej stanowi **ostoję ptaków** o randze europejskiej. Występuje tu przynajmniej 37 gatunków ptaków z Załącznika I Dyrektywy Ptasiej oraz 12 gatunków ptaków wpisanych do Polskiej Czerwonej

Księgi Zwierząt. Symbolem mazurskich wsi jest **bocian biały**. Charakterystyczny dla pojezierza jest **łabędź niemy**, występują tu także **czaple siwe**, **kormorany czarne**, **żurawie**. W okolicach Śwignajna można spotkać wyjątkowo rzadkie gatunki ptaków np. **bociana czarnego**, **gęś gęgawą**. Prawdziwym skarbem Puszczy Piskiej są siedliska **orła bielika**.

W lasach żyje dużo gatunków zwierząt: m.in. **jelenie**, **łośie**, **sarny**, **dziki**, **zające**, **lisy**. W bardziej nawodnionych okolicach swoje żeremia budują **bobry**. W dawnych czasach na obszarze Puszczy można spotkać było: tury, niedźwiedzie i rosomaki. W Kadzidłowie na obszarze 100 ha znajduje się **prywatny park dzikich zwierząt**, w którym żyją wilki, jelenie, daniela, łośie, tarpany, dziki.

## FORMY OCHRONY PRZYRODY

Dla ochrony wyjątkowych walorów przyrodniczych południowej części Krainy Wielkich Jezior Mazurskich oraz dolnego biegu rzeki Krutyni w 1977r. utworzono **Mazurski Park Krajobrazowy**. Park obejmuje swoimi granicami część gmin: Piecki, Mrągowo, Świątajno, Ruciane-Nida, Mikołajki, Orzysz, Pisz. Powierzchnia Parku wynosi **53 655 ha**, a jego **strefy ochronnej 18 608 ha**. Z tego lasy zajmują ponad 29.000 ha, a rzeki i jeziora ok. 17.000ha. Reszta to użytki rolne i tereny zabudowane. Jest to jeden z największych parków krajobrazowych w Polsce. Mazurski Park Krajobrazowy położony na pograniczu dwóch odmiennych form geomorfologicznych - **moreny** i **sandrów**, chroni wielkie bogactwo świata roślin i zwierząt, obfitość lasów, torfowisk, jezior i wód płynących. Przyroda parku to m.in.:

- ponad 60 jezior, w tym największe w Polsce jezioro Śniardwy,
- około 850 gatunków roślin naczyniowych,
- bogata fauna i ponad 200 gatunków ptaków,
- 11 rezerwatów przyrody, w tym rezerwat Krutynia Dolna, chroniący fragment parku o najbogatszej faunie i florze. Gnieźdzą się tu rzadkie gatunki ptaków: orzeł bielik, rybołów, orlik krzykliwy, puchacz, żuraw. Wśród roślin na uwagę zasługuje 10 gatunków storczyka, owadożerne rośliny –



rosiczka i pływacze.

W oddalonej o kilka kilometrów od Ładnego Pola, w Krutyni, w zabytkowej mazurskiej stodole działa **Muzeum Przyrodnicze**, stanowiące wizytówkę flory i fauny przyrody Parku.



*Kormoran*



*Storczyki*



*Czapla siwa*

## KLIMAT

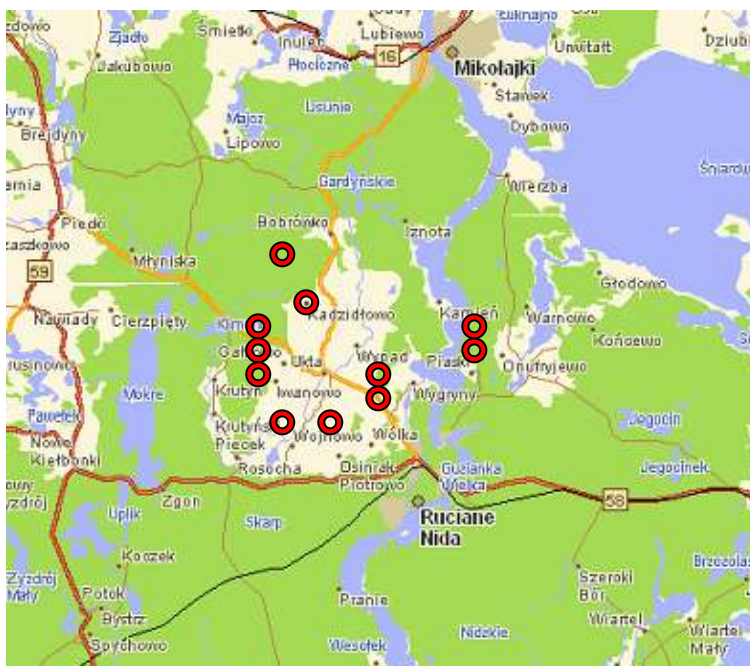
Charakterystyczną cechą klimatu gminy, jest ścieranie się dwóch ośrodków - oceanicznego i kontynentalnego. Masy powietrza idące znad oceanu spotykają się tu z masami znad kontynentu powodując częste i nagłe zmiany pogody. Gmina znajduje się pod przeważającymi wpływami klimatu kontynentalnego, łagodzonych obecnością wielu wód i lasów. Średnia temperatura stycznia wynosi  $-4^{\circ}\text{C}$ , a lipca  $+17^{\circ}\text{C}$ . Przymrozki jesienne pojawiają się już w drugiej połowie września, a wiosną występują jeszcze na początku czerwca. Liczba dni z przymrozkami wynosi w ciągu roku od 100 do 140. Liczba dni mroźnych o maksymalnej temperaturze dobowej poniżej  $0^{\circ}\text{C}$  waha się od 45 do 58. Liczba dni ciepłych o maksymalnej temperaturze wyższej od  $25^{\circ}\text{C}$  wynosi ok. 30. Najwięcej dni słonecznych przypada na marzec, kwiecień, maj i czerwiec.

Stopień zachmurzenia jest wysoki. Liczba dni pochmurnych wynosi ok. 180. Dni z opadami jest przeciętnie w roku ok. 190. Okresy o silnych opadach występują często na przemian z okresami posuchy.

Czas zalegania śniegu jest zmienny. Przeciętnie pokrywa śnieżna zalega ok. 100 dni. Pokrywa lodowa skuwa jeziora już w końcu listopada i zalega jeszcze w marcu. Przeciętnie lód pokrywa jeziora przez ok. 130 dni.

Każdorazowa przewaga wpływów ośrodka oceanicznego lub kontynentalnego

W rejonie rzeki Krutyni, w I połowie XIX w. powstała specyficzna kolonia założona przez przybyłych z Rosji starowierców (staroobrzędowców, filiponów). W ten sposób na Mazurach zrodziła się niezwykła enklawa – zwarty zespół wiosek zamieszkały przez ludność o odmiennej religii, kulturze i zwyczajach. Szybkie tempo rozwoju wsi i do niedawna niedocenianie urody całych zespołów wiejskich doprowadziło do tego, że rzadko można dziś spotkać miejscowości o jednolitej zabudowie.



Specyfika tych wiosek zachowała się do dziś. Wciąż jeszcze podziwiać można wiele ciekawych **detali architektonicznych** – okien z malowanymi kolorowo okiennicami, pięknych drzwi i ganków.

Wsie, takie jak Ładne Pole tworzą dziś zabytkowo-historyczny zespół osadniczy, wymagający ochrony i rewaloryzacji, ustalający potrzebę sporządzania dla takich wsi opracowań historyczno -przestrzennych w trybie miejscowych planów szczegółowego zagospodarowania przestrzennego.




**Drewniana zabudowa Ładnego Pola**

Wiejskie domy mieszkalne są atrakcyjne przede wszystkim, jako obiekty wiekowe, zadbane, pełniące swoją pierwotną funkcję, ale również, jako obiekty do zwiedzania, galerie, sklepy czy miejsca imprez kulturalnych.

W **Ładnym Polu** zachowały się także jeszcze dwa dawne **cmentarze**, w tym **cmentarz starowierców**, gdzie od pierwszych pochówków minęło prawie 150 lat i nie zachowały się już najstarsze krzyże. Zachował się także cmentarz ewangelicki.





Cmentarz starowerski w Ładnym Polu



Cmentarze ewangelicki w Ładnym Polu



Zaniedbane dziś cmentarze są niemymi świadkami dawnej zgodnej koegzystencji na tym terenie dwóch odmiennych kulturowo społeczności – ewangelików i Mazurów oraz przybyłych z Rosji starowierców.

Centrum kulturalnym starowierców było pobliskie Wojnowo. Jednak niegdyś i w Ładnym Polu była molenna. Niestety do dziś nie zachował się po niej ślad.

W oddalonym zaledwie o 5 km Wojnowie podziwiać można **zespół klasztorny**, zbudowany w połowie XIX wieku. Żeński klasztor zbudowany został tuż za wsią, nad malowniczym brzegiem jeziora Duś. W centrum zabudowań klasztornych stoi świątynia, w jej przedsionku eksponowane są stare zdjęcia z przedwojennego Wojnowa. W nawie głównej świątyni można zobaczyć **ikony** przedstawiające Świętą Trójcę, Matkę Boską, Chrystusa i proroków.



Dawny klasztor Starowierski w Wojnowie



Przyklasztorny cmentarz i dawna brama do klasztoru

## 2.7. Przedsiębiorczość.

Niestety w samym Ładnym Polu działa tylko jedno gospodarstwo agroturystyczne.

Dla poprawienia bytu mieszkańców miejscowości konieczne jest pobudzanie i propagowanie ducha przedsiębiorczości, zwłaszcza ukierunkowanej na obsługę ruchu turystycznego w regionie.

## 2.8. Rolnictwo

**Tabela nr 7. Gospodarstwa rolnicze w sołectwie Śwignajno**

Sołectwo	Ilość gospodarstw	Powierzchnia ogólna w ha	Średnia pow. gospodarstwa
Śwignajno	30	252,5818	8,4194

**W sołectwie Śwignajno, w chwili obecnej, znajduje się 30 gospodarstw, o ogólnej powierzchni 252, 5818 ha (średnia wielkość gospodarstwa: 8,4194 ha).** Aktualny profil gospodarki rolnej na terenie Ładnego Pola, podobnie jak na terenie całej Gminy wykształcił się pod wpływem działania różnorodnych czynników przyrodniczych, ekonomicznych i społecznych.

Spośród charakterystycznych cech należy wymienić unikalny charakter miejscowego krajobrazu, którego to walory winny być chronione przed szkodami wynikającymi z prowadzenia nieodpowiedniej gospodarki rolnej. Warunki naturalne o cechach w znacznej mierze przesądzających o kierunkach gospodarowania. Surowość miejscowego klimatu, związana z tym mała ilość ciepła i krótki okres wegetacyjny ograniczający dobór roślin uprawnych i zmniejszający możliwość uprawy poplonów, niską jakość gleb użytkowanych rolniczo - są to w większości gleby bielcowe wytworzone z utworów kamienistych, żwirków i piasków, mało urodzajne, wrażliwe na brak wody/ w części nadmiernie wilgotne /, często kwaśne, tworzące skomplikowaną mozaikę zarówno w zakresie typów, jak i rodzajów oraz gatunków. W większości zaliczone są one do IV - VI klasy bonitacyjnej. Ogranicza to również dobór roślin i zmniejsza ich plonowanie, wpływając w konsekwencji na wielkość dochodów z prowadzenia gospodarstw rolnych.

Wykształcił się tu profil produkcji zwierzęcej, głównie hodowli bydła, z czym związana jest produkcja roślinna na potrzeby tej hodowli.



### 2.9. Ochrona zdrowia.

Podstawowa opiekę medyczną mieszkańcom Ładnego Pola zapewnia Ośrodek Zdrowia w Ukcie oraz specjalistyczne ośrodki umiejscowione w Rucianem-Nidzie, a także w mieście powiatowym – Pisz.

W pobliskiej Ukcie znajduje się także Dom Opieki Społecznej prowadzony jest przez Parafię Ewangelicko-Augsburską Św. Trójcy w Mikołajkach i przeznaczony jest dla osób przewlekłe psychicznie chorych i uzależnionych od alkoholu, po odbytych leczeniu odwykowym. W obiekcie przygotowano miejsca dla 40 osób.

### 2.10. Bezpieczeństwo i infrastruktura publiczna.

Najbliższy posterunek Policji znajduje się w Rucianem – Nidzie. W Ukcie zlokalizowany jest punkt pocztowy – poczta główna mieści się także w Rucianem – Nidzie.

### 2.11. Oświata.

Dzieci z Ładnego Pola uczęszczają głównie do Szkoły Podstawowej w Rucianem-Nidzie. Młodzież uczęszcza do Gimnazjum w Rucianem – Nidzie oraz do szkół ponadgimnazjalnych w Rucianem – Nidzie, Pisz lub Mrągowie.

W budynku dawnej szkoły, zamkniętej jeszcze w latach '90, mieści się dziś Punkt Biblioteczny Filii Biblioteki Publicznej w Ukcie.



## 2.12. Infrastruktura techniczna.

### Drogi.

Ładne Pole położone jest przy drodze **wojewódzkiej nr 610 Piecki – Ruciane-Nida**.



*Droga wojewódzka nr 610 Piecki – Ruciane-Nida*

Przez wieś przebiega też droga gminna nr **172005 N**.



*Droga gminna*

### **Telefonizacja.**

Miejscowość jest telefonizowana. Każde gospodarstwo ma też możliwość podłączenia do Internetu.

### **Elektroenergetyka.**

Wszystkie gospodarstwa posiadają dostęp do energii elektrycznej. W większości wyposażone są one w wystarczającą moc.

### **Odpady stałe.**

Odbiór odpadów stałych na terenie całej Gminy został zlecony wyspecjalizowanej firmie. Na terenie gminy nie prowadzi się selektywnej zbiórki odpadów, wyjątkiem są pojemniki na odpady plastikowe. Mieszkańcom doskwiera brak selekcji odpadów.

Na wysypisku komunalnym następuje jedynie wydzielenie złomu metali i większych elementów betonowych. Wysypisko komunalne, z ekranizacją podłoża, utworzone zostało w 1993 r. na powierzchni 1, 77 ha.

### **Kanalizacja i wodociągi.**

Ładne Pole jest całkowicie zwodociągowane z ujęcia wody w Ukcie. W miejscowości brak jednak kanalizacji, mieszkańcy korzystają z przydomowych szamb.

### **Gospodarka ciepła.**

Mieszkańcy czerpią energię ciepłą z własnych pieców domowych, opalanych w większości miałem węglowym i drewnem. W kilku gospodarstwach domowych funkcjonuje ogrzewanie olejowe.

### **Gazownictwo**

Mieszkańcy nie posiadają dostępu do gazu ziemnego. Gaz propan - butan dostarczany jest w butlach z punktów dystrybucji.

**Tab. nr 8 Zestawienie zasobów miejscowości Ładne Pole**

Rodzaj zasobu	Brak	Jest o znaczeniu małym	Jest o znaczeniu średnim	Jest o znaczeniu dużym
<b>Środowisko przyrodnicze</b> 1. Walory krajobrazu. 2. Walory klimatu (mikroklimat, wiatr, nasłonecznienie). 3. Walory szaty roślinnej (np. runo leśne). 4. Cenne przyrodniczo obszary lub obiekty. 5. Świat zwierzęcy (ostoje, siedliska). 6. Osobliwości przyrodnicze. 7. Wody powierzchniowe (cieki, rzeki, stawy). 8. Podłoże, warunki hydrogeologiczne. 9. Gleby, kopaliny			X     X X X	X   X X X
<b>Środowisko kulturowe</b> 1. Walory architektury wiejskiej i osobliwości kulturowe. 2. Walory zagospodarowania przestrzennego. 3. Zabytki. 4. Zespoły artystyczne.			X	X X X
<b>Dziedzictwo religijne i historyczne</b> 1. Miejsce, osoby i przedmioty kultu. 2. Święta, odpusty, pielgrzymki. 3. Tradycje, obrzędy gwara. 4. Legendy, podania i fakty historyczne. 5. Ważne postacie historyczne. 6. Specyficzne nazwy.		X	X   X X	X  X
<b>Obiekty i tereny</b> 1. Działki pod zabudowę mieszkalną 2. Działki pod domy letniskowe. 3. Działki pod zakłady usługowe i przemysł. 4. Pustostany mieszkaniowe, magazynowe i po		X X	X X	

przemysłowe.				
5. Tradycyjne obiekty gospodarskie wsi (kuźnie, młyny).				X
6. Place i miejsca publicznych spotkań.				X
7. Miejsca sportu i rekreacji.				X
<b>Gospodarka, rolnictwo</b>				
1. Specyficzne produkty (hodowle, uprawy polowe).			X	
2. Znane firmy produkcyjne i zakłady usługowe.				X
3. Możliwe do wykorzystania odpady poprodukcyjne.		X		
<b>Sąsiedzi i przyjezdni</b>				
1. Korzystne, atrakcyjne sąsiedztwo (duże miasto, arteria komunikacyjna, atrakcja turystyczna).			X	
2. Ruch tranzytowy			X	
3. Przyjezdni stali i sezonowi.				X
<b>Instytucja</b>				
1. Placówki opieki społecznej.	X			
2. Placówki oświatowe.				X
3. Dom Kultury	X			
4. Poczta	X			
5. Bank	X			
<b>Ludzie, organizacje społeczne</b>				
1. OSP	X			
2. Koło Gospodyń Wiejskich	X			
3. Ludowe Zespoły Sportowe	X			

### Rozdział III Analiza zasobów SWOT

Głównym celem analizy SWOT jest określenie aktualnej i perspektywicznej pozycji miejscowości Ładne Pole oraz prognoza strategii postępowania. Zakres rodzajowy czynników, które mają wpływ na przedmiot analizy SWOT jest bardzo szeroki. Z jednej strony są to czynniki zewnętrzne i wewnętrzne, a z drugiej pozytywne i negatywne.

MOCNE STRONY	SŁABE STRONY
<ul style="list-style-type: none"> <li>o Aktywna społeczność lokalna;</li> <li>o Silni liderzy tej społeczności;</li> <li>o Unikatowy, układ i architektura wsi;</li> <li>o Atrakcyjne położenie;</li> <li>o Oryginalna historia wsi i związany z tym unikatowy klimat kulturowy starowierskiej osady;</li> <li>o Telefonizacja miejscowości.</li> </ul>	<ul style="list-style-type: none"> <li>o Znikoma ilość gospodarstw agroturystycznych;</li> <li>o Słaba promocja samej wsi jako miejsca atrakcyjnego turystycznie;</li> <li>o Ograniczony dostęp do instytucji użyteczności publicznej;</li> <li>o Brak atrakcyjnej oferty spędzania wolnego czasu dla mieszkańców.</li> </ul>
SZANSE	ZAGROŻENIA
<ul style="list-style-type: none"> <li>o Wypromowanie krajobrazu kulturowego wsi jako produktu turystycznego Gminy;</li> <li>o Rozwój turystyki tj. agroturystyki oraz turystyki związanej z aktywnym wypoczynkiem, a tym samym rozszerzenie funkcji miejscowości;</li> <li>o Zainteresowanie Ładnym Polem turystów z kraju i zagranicy.</li> </ul>	<ul style="list-style-type: none"> <li>o Degradacja unikalnego wyglądu wsi;</li> <li>o Zamknięcie Punktu Bibliotecznego;</li> <li>o Brak funduszy na rozwój miejscowości;</li> <li>o Odpływ ludzi młodych z miejscowości;</li> <li>o Dezintegracja społeczności lokalnej.</li> </ul>

## Rozdział IV      Wizja rozwoju wsi

### Ładne Pole

Jakie ma pełnić funkcje?	Mieszkalne i turystyczne
Kim mają być mieszkańcy?	Wykształceni, aktywni mieszkańcy, przedsiębiorczy;
Jak zorganizowani będą mieszkańcy?	Sołtys, Rada Sołecka, stowarzyszenia
Co będzie źródłem utrzymania?	Agroturystyka, usługi
W jaki sposób rozwiązywane będą problemy?	Podczas wspólnych spotkań, pomoc między sąsiedzka, zebrania wiejskie;
Jak będzie wyglądać nasza wieś?	Schludnie, czysto, bogato, atrakcyjnie;
Jaki będzie stan otoczenia i środowiska?	Ekologiczny, czysty
Jak wyglądać będzie sieć komunikacyjna?	PKS, komunikacja prywatna
Z jakich propozycji będzie mogła skorzystać młodzież i dzieci?	Szeroki dostęp do internetu, bezpłatne zajęcia pozalekcyjne z różnych dziedzin, udział w imprezach kulturalnych, rozrywkowych, sportowych na wysokim poziomie.
Czym będzie wyróżniać się nasza wieś?	Agroturystyka, czyste środowisko, niepowtarzalny klimat, kultura starowierców.

Rozdział V Zestawienie priorytetów, celów, programów

**Priorytet I. ATRAKCYJNE MIEJSCE DO MIESZKANIA**

Cele:

- zaspokojenie potrzeb społecznych i kulturalnych mieszkańców,
- podniesienie atrakcyjności turystycznej wsi,
- integracja społeczności wiejskiej,
- podniesienie standardu życia mieszkańców wsi, poprawa atrakcyjności zamieszkania,
- kultywowanie i odnawianie dawnych zwyczajów i tradycji,
- poprawa wyglądu wsi.

Zadania:

**ZADANIA DO PRIORYTETU I**

- 1. Remont i wyposażenie świetlicy wiejskiej.**
- 2. Utworzenie ogródka jordanowskiego dla dzieci.**
- 3. Utworzenie boiska sportowo-rekreacyjnego.**
- 4. Zagospodarowanie centrum wsi.**
- 5. Ochrona cmentarzy**

**Priorytet II. ROZWÓJ ZASOBÓW LUDZKICH**

Cele:

- podniesienie standardu życia i pracy na wsi,
- wzrost atrakcyjności mieszkaniowej, turystycznej i inwestycyjnej wsi,
- poprawa funkcjonalności miejscowości,
- poprawa stanu środowiska naturalnego,

Zadania:

**ZADANIA DO PRIORYTETU II:**

- 1. Organizacja czasu wolnego dzieci i młodzieży.**
  - 2. Organizacja kursów i szkoleń dla dorosłych.**
  - 3. Organizacja spotkań integrujących społeczność lokalną.**
- Nauka przedsiębiorczości – edukacja w zakresie adaptacji zmian.**



Priorytet III. **INFRASTRUKTURA TECHNICZNA I ŚRODOWISKO**

Cele:

- zwiększenie dochodów mieszkańców, a tym samym ich standardu życia,
- podtrzymanie ducha przedsiębiorczości,
- poszerzenie funkcji wsi.

Zadania:

**ZADANIA DO PRIORYTETU III**

- 1. Budowa kanalizacji.**
- 2. Uzupełnienie oświetlenia wsi.**
- 3. Tworzenie infrastruktury turystycznej - ścieżki rowerowe, piesze, konne.**

## KARTY ZADAŃ UJĘTYCH W PLANIE ODNOWY WSI ŁADNE POLE

PRIORYTET I	ATRAKCYJNE MIEJSCE DO MIESZKANIA
ZADANIE 1	Remont i wyposażenie świetlicy wiejskiej
Opis stanu istniejącego	<p>W ramach zadania planuje się modernizację oraz wyposażenie budynku świetlicy wiejskiej w Ładnym Polu.</p> <p><b>Położenie obiektu</b>  Obiekt został wybudowany ok. 1900 r. Dawniej szkoła. Znajduje się na terenie należącym do Gminy Ruciane - Nida, na działkach numer 152/1. W obrębie nr 10. Śwignajno. Projekt modernizacji nie zmienia dotychczasowej zasady wykorzystywania obiektu. W chwili obecnej obiekt wykorzystywany jest, jako miejsce spotkań mieszkańców wsi, organizacji wspólnych imprez integrujących społeczność lokalną. Świetlica znajduje się w części niepodpiwniczonej obiektu.</p> <p><b>Charakterystyka obiektu – stan obecny:</b>  Budynek parterowy, częściowo podpiwniczony, parterowy z możliwością adaptacji strychu na cele użytkowe. Obiekt ma kształt prostokąta, dachy strome dwuspadowe kryte dachówką układaną na drewnianych łątach i pełnym poszyciu deskowym. Ściany murowane z cegły licówki gr. 1,5C na zaprawie wapienno – glinianej. Stolarka okienna częściowo drewniana częściowo plastikowa, brak okien na strychu, stolarka drzwiowa drewniana. Budynek zaopatrzony w instalacje elektryczną. Piec kaflowy ogrzewa pomieszczenia na parterze.</p> <p><b><u>Podstawowe wielkości techniczne świetlicy</u></b> (pow. ogółem 130,50 m<sup>2</sup>):</p> <p><b><u>Parter</u></b></p> <ol style="list-style-type: none"> <li>1. pomieszczenie świetlicy: 4,65 x 9,68 = 45 m<sup>2</sup></li> <li>2. pomieszczenie świetlicy: 4,65 x 9,68 = 45 m<sup>2</sup></li> <li>3. korytarz: 3,68 x 5,30 = 19,50 m<sup>2</sup></li> </ol> <p><b><u>Poddasze</u></b></p> <ol style="list-style-type: none"> <li>1. pomieszczenie: 5,65 x 3,83 – 0,43 x 1,52 = 21 m<sup>2</sup></li> </ol> <p>Stan techniczny obiektu jest dość dobry. Budynek nie jest właściwie ogrzewany, piec jest stary i niewydajny. Obiekt nie posiada również pomieszczenia kuchennego ani sanitariatów. Nie jest funkcjonalny i musi zostać dostosowany do potrzeb osób niepełnosprawnych. Projektowana inwestycja ma na celu zwiększenie funkcjonalności, co pozwoli stworzyć warunki do:</p> <ul style="list-style-type: none"> <li>➤ rozwoju i upowszechniania kultury,</li> <li>➤ promocji lokalnej kultury, tradycji i sztuki,</li> <li>➤ organizacji szkoleń i kursów dla mieszkańców,</li> <li>➤ przeprowadzenia zajęć pozalekcyjnych dla dzieci i młodzieży,</li> <li>➤ integracji mieszkańców,</li> <li>➤ organizacji imprez sołeckich,</li> </ul> <p>Budynek będący przedmiotem inwestycji jest obiektem przedwojennym,</p>

	ale nie podlega ochronie konserwatorskiej tym samym nie jest wpisany do rejestru obiektów zabytkowych.
<b>Prace planowane w ramach projektu</b>	<p>➤ <b>Remont świetlicy wiejskiej:</b></p> <ol style="list-style-type: none"> <li>1. remont dachu,</li> <li>2. wstawienie okien,</li> <li>3. adaptacja części korytarza na kuchnię i toaletę,</li> <li>4. adaptacja pomieszczeń strychu na salę komputerową,</li> <li>5. wymiana instalacji elektrycznej,</li> <li>6. zakup i montaż instalacji CO,</li> <li>7. montaż instalacji wodnej i sanitarnej,</li> <li>8. remont ścian wewnętrznych – suche tynki, szpachlowanie ścian i malowanie,</li> <li>9. remont sufitów+ ewentualne wzmocnienie sufitu</li> <li>10. położenie płytek w pomieszczeniu kuchennym i toalecie (na podłodze i na ścianach),</li> <li>11. zagospodarowanie otoczenia świetlicy wiejskiej (remont schodów przed świetlicą, posadzenie krzewów ozdobnych, zakup i instalacja tablicy informacyjnej);</li> <li>12. dostosowanie budynku do potrzeb osób niepełnosprawnych</li> </ol> <p>➤ <b>wyposażenie świetlicy wiejskiej:</b></p> <ol style="list-style-type: none"> <li>1. zakup stołów – szt. 12,</li> <li>2. zakup krzeseł – szt. 48,</li> <li>3. zakup karniszy i firan,</li> <li>4. zakup rolet na okna</li> <li>5. zakup wieszaków na ubrania,</li> <li>6. zakup półek – regałów na ściany</li> <li>7. wyposażenie pomieszczenia kuchennego:             <ol style="list-style-type: none"> <li>a) kuchenka elektryczno-gazowa – szt.1,</li> <li>b) kuchenka mikrofalowa,</li> <li>c) czajnik elektryczny,</li> <li>d) przepływowy podgrzewacz wody,</li> <li>e) zlewozmywak,</li> <li>f) segment kuchenny,</li> <li>g) talerze, szklanki, garnki, itp.</li> </ol> </li> <li>8. wyposażenie świetlicy w gry i zestawy edukacyjne dla dzieci (gry planszowe, wydawnictwa i publikacje),</li> <li>9. zakup 4 zestawów komputerowych z oprogramowaniem,</li> <li>10. urządzenie wielofunkcyjne (drukarka, skaner itp.),</li> <li>11. biurka i krzesła do komputerów i drukarki,</li> <li>12. zakup aparatu fotograficznego cyfrowego,</li> <li>13. zakup 4 sztalug malarskich różnej wielkości,</li> <li>14. zakup materiałów do warsztatów malarskich (farby, płótno, pędzle),</li> <li>15. materiały biurowe (papier ksero, tonery do drukarek, bruliony, długopisy,</li> <li>16. stoły do tenisa – szt. 1,</li> <li>17. stoły z piłkarzykami – szt. 1</li> </ol>
<b>Beneficjenci ostateczni</b>	<p>➤ Mieszkańcy Ładnego Pola i sołectwa Śwignajno – dorośli i młodzież i dzieci</p> <p>➤ Turyści</p>

<b>PRIORYTET I</b>	<b>ATRAKCYJNE MIEJSCE DO MIESZKANIA</b>
<b>ZADANIE 2</b>	<b>Utworzenie ogródka jordanowskiego dla dzieci</b>
<b>Opis stanu istniejącego</b>	Obecnie na terenie miejscowości nie ma placu zabaw, tzw. ogródka jordanowskiego dla dzieci. Dzieci nie mają możliwości korzystania z profesjonalnego sprzętu - infrastruktury rekreacyjnej i sportowej. Skutkuje to niską atrakcyjnością spędzania czasu na świeżym powietrzu. Stan taki wpływa również na to, iż dzieci mają gorszą kondycję fizyczną, więcej czasu spędzają bez ruchu, co prowadzi do powstawania wad postawy. Utworzenie placu zabaw dla dzieci z pewnością stworzy lepsze warunki do rozwoju zarówno fizycznego jak i psychicznego młodych ludzi, wpłynie pozytywnie na integrację środowiska lokalnego oraz przyczyni się do zmniejszenia liczby dzieci z wadami postawy. Rodzice podczas wspólnych zabaw z dziećmi mogą je lepiej poznać i zacieśniać więzi rodzinne. Dzieci bawiąc się wspólnie lepiej się poznają i integrują. Inwestycja podniesie również atrakcyjność turystyczną obszaru.
<b>Prace planowane w ramach projektu</b>	<p>➤ <b>Utworzenie ogródka jordanowskiego dla dzieci</b></p> <ol style="list-style-type: none"> <li>1. wyrównanie terenu,</li> <li>2. zasianie trawy,</li> <li>3. zakup i montaż wyposażenia placu zabaw,</li> </ol> <ul style="list-style-type: none"> <li>❖ piaskownica,</li> <li>❖ zjeżdżalnia,</li> <li>❖ huśtawki,</li> <li>❖ równoważnia, itp.</li> </ul> <p>Wszystkie urządzenia będą nowoczesne i bezpieczne – co będą potwierdzały stosowne certyfikaty,</p> <ul style="list-style-type: none"> <li>❖ ogrodzenie placu zabaw,</li> <li>❖ zakup i montaż elementów dodatkowych (ławeczki drewniane, kosze na śmieci).</li> </ul>
<b>Beneficjenci ostateczni</b>	➤ Mieszkańcy Ładnego Pola, w szczególności dzieci i młodzież

<b>PRIORYTET I</b>	<b>ATRAKCYJNE MIEJSCE DO MIESZKANIA</b>
<b>ZADANIE 3</b>	<b>Utworzenie boiska sportowo-rekreacyjnego</b>
<b>Opis stanu istniejącego</b>	We wsi nie ma boiska a mieszkańcy czasem wykorzystują zamiast boiska placyk za świetlicą, gdzie nie można rozgrywać meczów drużynowych, zawodów sportowych ani rekreacyjnych integrujących społeczność lokalną i podnoszących i sprawność fizyczną. Brak jest bramek, ławek dla kibiców, piłek do rozgrywania konkurencji sportowych. Brak ruchu i wysiłku fizycznego powoduje, że dzieci mają mniejsze od rówieśników szanse w zawodach sportowych oraz, co ważniejsze – istnieje zagrożenie, że wśród dzieci i młodzieży rozwijać się będą wady postawy.
<b>Prace planowane w ramach projektu</b>	<p>➤ <b>Utworzenie boiska sportowo-rekreacyjnego:</b></p> <ol style="list-style-type: none"> <li>1. wyrównanie terenu,</li> <li>2. zasianie trawy,</li> <li>3. zakup i montaż:</li> </ol> <ul style="list-style-type: none"> <li>❖ bramek do piłki nożnej,</li> </ul>

	<ul style="list-style-type: none"> <li>❖ słupków i siatki do piłki siatkowej,</li> <li>❖ ogrodzenia terenu boiska,</li> <li>❖ piłek do różnych dyscyplin sportowych (piłki nożnej, siatkówki, piłki ręcznej),</li> <li>❖ ławek dla kibiców,</li> <li>❖ kosza na śmieci.</li> </ul>
<b>Beneficjenci ostateczni</b>	<ul style="list-style-type: none"> <li>➤ Mieszkańcy Ładnego Pola</li> <li>➤ Turyści odwiedzający w sezonie okolice</li> </ul>

<b>PRIORYTET I</b>	<b>ATRAKCYJNE MIEJSCE DO MIESZKANIA</b>
<b>ZADANIE 4</b>	<b>Zagospodarowanie centrum wsi</b>
<b>Opis stanu istniejącego</b>	Ładne Pole jest typową „ulicówką” i trudno wyznaczyć tu centrum wsi. Jednak życie toczy się wokół usytuowanego przy skrzyżowaniu drogi wojewódzkiej i gminnej sklepu. Tu też usytuowana jest stara sołeczka tablica informacyjna. Mieszkańcy zatrzymują się w tym miejscu, żeby porozmawiać z sąsiadami, wymienić się uwagami i spostrzeżeniami.
<b>Prace planowane w ramach projektu</b>	<ul style="list-style-type: none"> <li>➤ <b>Zagospodarowanie centrum wsi:</b> <ol style="list-style-type: none"> <li>1. zakup i montaż: <ul style="list-style-type: none"> <li>❖ nowoczesnej tablicy sołeczkiej,</li> <li>❖ ławeczek do siedzenia,</li> <li>❖ kosza na śmieci,</li> </ul> </li> <li>2. Zorganizowanie konkursu na patrona wsi i ustawianie zwycięskiej rzeźby koło zjazdu z drogi wojewódzkiej do Ładnego Pola</li> </ol> </li> </ul>
<b>Beneficjenci ostateczni</b>	<ul style="list-style-type: none"> <li>➤ Mieszkańcy Ładnego Pola</li> <li>➤ Turyści</li> </ul>

<b>PRIORYTET I</b>	<b>ATRAKCYJNE MIEJSCE DO MIESZKANIA</b>
<b>ZADANIE 5</b>	<b>Ochrona cmentarzy</b>
<b>Opis stanu istniejącego</b>	Na terenie Ładnego Pola znajdują się dwa pięknie położone dawne cmentarze – cmentarz starowerski i ewangelicki. W obecnej chwili są one zarośnięte i zaniedbane, w szczególności cmentarz ewangelicki. Konieczne jest ich odrestaurowanie, ogrodzenie i oznaczenie tak, aby spoczywający tu świadkowie historii miejscowości nie odeszli w zapomnienie.
<b>Prace planowane w ramach projektu</b>	<ul style="list-style-type: none"> <li>➤ <b>Restauracja cmentarzy:</b> <ol style="list-style-type: none"> <li>1. oczyszczenie terenu:</li> <li>2. ogrodzenie terenu</li> <li>3. ustawienie tablic informacyjnych</li> </ol> </li> </ul>
<b>Beneficjenci ostateczni</b>	<ul style="list-style-type: none"> <li>➤ Mieszkańcy Ładnego Pola</li> <li>➤ Turyści</li> </ul>

<b>PRIORYTET II</b>	<b>ROZWOJ ZASOBÓW LUDZKICH</b>
<b>ZADANIE 1</b>	<b>Organizacja czasu wolnego dzieci i młodzieży</b>
<b>Opis stanu istniejącego</b>	Zajęcia pozaszkolne dla dzieci i młodzieży z gminy organizowane są głównie w placówkach szkolnych. Dzieci z Ładnego Pola i całego sołectwa Śwignajno biorą udział w zajęciach organizowanych w punkcie bibliotecznym w Ładnym Polu.
<b>Prace planowane w ramach projektu</b>	<ul style="list-style-type: none"> <li>➤ zajęcia pozalekcyjne w świetlicy ( z opiekunem):               <ol style="list-style-type: none"> <li>1. obsługa komputera i Internetu,</li> <li>2. wspólne z rodzicami czytanie książek – konkursy na ilustrację wykonaną przez całą rodzinę najciekawszej książki,</li> <li>3. warsztaty fotograficzne,</li> <li>4. warsztaty malarskie,</li> <li>5. nauka samopomocy,</li> </ol> </li> <li>➤ zajęcia sportowo-rekreacyjne dla dzieci i młodzieży na boisku sportowym (pod opieką instruktora):               <ol style="list-style-type: none"> <li>1. zorganizowanie cyklicznych zawodów sportowych dla dzieci z gminy Miłakowo,</li> <li>2. treningi sprawnościowe ogólnorozwojowe – kształtowanie zdrowej sylwetki i promocja zdrowia,</li> </ol> </li> <li>➤ wspólne rodzinne spędzanie czasu w ogródku jordanowskim integrujące dzieci i ich rodziców</li> </ul>
<b>Beneficjenci ostateczni</b>	➤ Mieszkańcy Ładnego Pola

<b>PRIORYTET II</b>	<b>ROZWOJ ZASOBÓW LUDZKICH</b>
<b>ZADANIE 2</b>	<b>Organizacja kursów i szkoleń dla dorosłych</b>
<b>Opis stanu istniejącego</b>	<p>Obecnie mieszkańcy nie mają możliwości podnoszenia swoich kwalifikacji. Rok 1989 – początek transformacji ustrojowej skutkowało zanikiem organizacji mieszkańców wsi i małych miasteczek. Świetlice wiejskie, dość prężnie działające zaczęły popadać w ruinę, a ludzie zajęci przystosowywaniem się do zmieniającej się sytuacji przestali interesować się otoczeniem. Akcesja do Unii Europejskiej przyniosła zmiany również społeczne, zaczyna promować się aktywność i przedsiębiorczość. Mieszkańcy Ładnego Pola obserwują te zmiany, widzą remontowane w innych gminach świetlice, boiska, miejsca spotkań. Obserwują zmiany na wsi i w małych miasteczkach. Chcą, aby objęły one zarówno ich jak i ich miejscowość. Zdają sobie sprawę, że bez podniesienia swojej wiedzy nie będą mogli skutecznie znaleźć się w otaczającej ich nowej rzeczywistości. Chcą się uczyć, by pomóc sobie i swoim dzieciom.</p> <p>Rynek pracy wymusza konieczność podnoszenia swoich kwalifikacji zawodowych i niejednokrotnie zmusza do przekwalifikowania. By móc się na nim znaleźć niezbędna jest wiedza, której mieszkańcy nie mają.</p>
<b>Prace planowane w ramach</b>	<ul style="list-style-type: none"> <li>➤ Kursy i szkolenia dla mieszkańców w świetlicy w zakresie:               <ol style="list-style-type: none"> <li>1. technik aktywnego poszukiwania pracy,</li> <li>2. komunikacji społecznej, asertywności,</li> </ol> </li> </ul>



## Plan Odnowy Miejscowości Ładne Pole

<b>projektu</b>	<ol style="list-style-type: none"> <li>3. kształtowania właściwych postaw społecznych,</li> <li>4. nauki języków obcych,</li> <li>5. obsługi komputera i internetu,</li> <li>6. zajęcia kulinarne – poznawanie kuchni świata,</li> <li>7. warsztaty fotograficzne,</li> <li>8. warsztaty malarskie,</li> </ol> <p>Szkolenia prowadzone będą przez specjalistów. W zakresie ich organizacji oraz pozyskiwania trenerów planuje się współpracę samorządu Gminy Ruciane - Nida z Powiatowym Urzędem Pracy, Miejsko Ośrodkiem Kultury, organizacjami kobiecymi i innymi instytucjami zajmującymi się szkoleniami.</p>
<b>Beneficjenci ostateczni</b>	<ul style="list-style-type: none"> <li>➤ Mieszkańcy Ładnego Pola</li> </ul>

<b>PRIORYTET II</b>	<b>ROZWOJ ZASOBÓW LUDZKICH</b>
<b>ZADANIE 3</b>	<b>Organizacja spotkań integrujących społeczność lokalną</b>
<b>Opis stanu istniejącego</b>	<p>Społeczność Ładnego Pola jest stosunkowo zgrana i zżyta. Brak w Ładnym Polu zorganizowanych spotkań integrujących społeczność lokalną, podczas których mieszkańcy mogliby biesiadować całymi rodzinami. Rodziny zamykają się na swoich posesjach, które nie mogą pomieścić większej ilości osób.</p>
<b>Prace planowane w ramach projektu</b>	<ul style="list-style-type: none"> <li>➤ Modernizacja i wyposażenie świetlicy wiejskiej</li> <li>➤ Utworzenie boiska sportowo-rekreacyjnego</li> <li>➤ Utworzenie ogródka jordanowskiego</li> </ul> <p>Realizacja tych zadań pozwoli mieszkańcom zrealizować wiele inicjatyw integrujących społeczność lokalną, ale również integrujących rodziny. Mieszkańcy za ważne uznali organizowanie corocznych imprez, takich jak:</p> <ul style="list-style-type: none"> <li>➤ Sylwester</li> <li>➤ Dzień dziecka</li> <li>➤ Andrzejki</li> <li>➤ Mikołajki</li> </ul> <p>Większość imprez planuje się włączyć do kalendarza imprez gminnych zamieszczanego na stronie internetowej Miasta i Gminy Ruciane - Nida i w materiałach promocyjnych gminy.</p>
<b>Beneficjenci ostateczni</b>	<ul style="list-style-type: none"> <li>➤ Mieszkańcy Ładnego Pola</li> <li>➤ Turyści</li> <li>➤ Sąsiedzi z innych wsi</li> </ul>

<b>PRIORYTET II</b>	<b>ROZWOJ ZASOBÓW LUDZKICH</b>
<b>ZADANIE 4</b>	<b>Nauka przedsiębiorczości – edukacja w zakresie adaptacji zmian</b>
<b>Opis stanu istniejącego</b>	<p>W Ładnym Polu prócz jednego gospodarstwa agroturystycznego nikt nie prowadzi działalności gospodarczej. Wśród mieszkańców nieprowadzących gospodarstw rolnych panuje obawa przed samozatrudnieniem wynikająca z braku wiary w swoje możliwości lub bezradności.</p>
<b>Prace</b>	<ul style="list-style-type: none"> <li>➤ Organizacja w świetlicy spotkań szkoleniowych na temat</li> </ul>

<b>planowane w ramach projektu</b>	<p>możliwości samozatrudnienia:</p> <ol style="list-style-type: none"> <li>1. wymogi formalne, jakie spełnić trzeba otwierając działalność gospodarczą,</li> <li>2. instrumenty finansowe – czyli jak i jakie płacić podatki i składki ubezpieczeniowe,</li> <li>3. możliwości uzyskania wsparcia finansowego na rozpoczęcie działalności – dostępne źródła, wymogi, jakie trzeba spełnić ubiegając się o dofinansowanie działalności.</li> </ol> <p>Szkolenia prowadzone będą przez specjalistów. W zakresie ich organizacji oraz pozyskiwania trenerów planuje się współpracę samorządu z Powiatowym Urzędem Pracy i innymi instytucjami zajmującymi się szkoleniami w zakresie przedsiębiorczości.</p>
<b>Beneficjenci ostateczni</b>	<p>➤ Mieszkańcy Ładnego Pola</p>

<b>PRIORYTET III</b>	<b>INFRASTRUKTURA TECHNICZNA I ŚRODOWISKO</b>
<b>ZADANIE 1</b>	<b>Budowa kanalizacji</b>
<b>Opis stanu istniejącego</b>	<p>W Ładnym Polu nie ma kanalizacji. Nieczystości stałe odprowadzane są do przydomowych szamb. Posiadanie indywidualnych zbiorników na nieczystości stałe, tzw. szamb podnosi również koszty ponoszone w związku z odbiorem nieczystości i transportem ich do oczyszczalni ścieków. Szamba często są nieszczelne, co ujemnie wpływa na stan środowiska naturalnego. Rozwój przedsiębiorczości i działalności około turystycznej (np. gospodarstwa agroturystyczne) wymaga rozwiniętej infrastruktury sanitarnej</p>
<b>Prace planowane w ramach projektu</b>	<p>➤ Budowa sieci kanalizacyjnej</p>
<b>Beneficjenci ostateczni</b>	<p>➤ Mieszkańcy Ładnego Pola, ➤ Turyści. ➤ Potencjalni inwestorzy</p>

<b>PRIORYTET III</b>	<b>INFRASTRUKTURA TECHNICZNA I ŚRODOWISKO</b>
<b>ZADANIE 2</b>	<b>Uzupełnienie oświetlenia wsi.</b>
<b>Opis stanu istniejącego</b>	<p>Miejscowość oświetlona jest nierównomiernie. Pełne oświetlenie całej miejscowości zwiększy atrakcyjność zamieszkania.</p>
<b>Prace planowane w ramach projektu</b>	<p>➤ Oświetlenie Ładnego Pola 1. Instalacja lamp</p>

<b>Beneficjenci ostateczni</b>	<ul style="list-style-type: none"> <li>➤ Mieszkańcy Ładnego Pola,</li> <li>➤ Turyści,</li> </ul>
--------------------------------	--

<b>PRIORYTET III</b>	<b>INFRASTRUKTURA TECHNICZNA I ŚRODOWISKO</b>
<b>ZADANIE 3</b>	<b>Tworzenie infrastruktury turystycznej – ścieżki rowerowe, piesze, konne</b>
<b>Opis stanu istniejącego</b>	W bezpośredniej okolicy Ładnego Pola brak jest ścieżek rowerowych, pieszych i konnych. Rolnicy nie prowadzą działalności agroturystycznej. Malowniczo położone Ładne Pole mają ogromną szansę na wzrost atrakcyjności turystycznej. Należy jednak zapewnić turystom aktywne spędzanie wolnego czasu, w tym między innymi poprzez utworzenie ścieżek konnych, rowerowych i pieszych.
<b>Prace planowane w ramach projektu</b>	<ul style="list-style-type: none"> <li>➤ Utworzenie ścieżek                             <ul style="list-style-type: none"> <li>❖ konnych,</li> <li>❖ rowerowych,</li> <li>❖ pieszych.</li> </ul> </li> </ul>
<b>Beneficjenci ostateczni</b>	<ul style="list-style-type: none"> <li>➤ Mieszkańcy Ładnego Pola,</li> <li>➤ Turyści.</li> </ul>

**Rozdział VI Harmonogram realizacji przedsięwzięć wraz z kosztorysem (zł).**

Lp	Rodzaj działania	Przewidywany termin realizacji						
		2008	2009	2010	2011	2012	2013	2014
PRIORYTET I								
ATRAKCYJNE MIEJSCE DO MIESZKANIA								
1	Remont i wyposażenie świetlicy wiejskiej		50.000 zł					
2	Utworzenie ogródka jordanowskiego dla dzieci			15tys.				
3	Utworzenie boiska sportowo-rekreacyjnego				15tys.			
4	Zagospodarowanie centrum wsi			8tys.				
5	Ochrona cmentarzy	6tys.						

PRIORYTET II		ROZWÓJ ZASOBÓW LUDZKICH						
1.	Organizacja czasu wolnego dzieci i młodzieży	5tys.	5tys.	5tys.	5tys.	5tys.	5tys.	5tys.
2.	Organizacja kursów i szkoleń dla dorosłych	5tys.		5tys.		5tys.		5tys.
3.	Organizacja spotkań integrujących społeczność lokalną.	5tys.	5tys.	5tys.	5tys.	5tys.	5tys.	5tys.
4.	Nauka przedsiębiorczości – edukacja w zakresie adaptacji zmian		5tys.		5tys.		5tys.	
PRIORYTET III		INFRASTRUKTURA TECHNICZNA I ŚRODOWISKO						
1	Budowa kanalizacji		1,5mln.					
2	Uzupełnienie oświetlenia wsi			50tys.				
3	Tworzenie infrastruktury turystycznej – ścieżki rowerowe, piesze, konne		8tys.					

## Rozdział VII Sposoby monitorowania, oceny i komunikacji społecznej

Realizacja założeń Planu będzie monitorowana przez Radę Sołecką wsi, Sołtysa oraz Gminę. Będzie się to odbywać poprzez:

- Budżet Gminy na kolejne lata
- Sprawozdania z realizacji budżetu Gminy
- Strona internetowa Miasta i Gminy Ruciane-Nida
- Tablica informacyjna we wsi Ładne Pole
- Dokumentacja z odbioru robót poszczególnych inwestycji

Społeczność wiejska będzie się komunikowała poprzez wspólne spotkania wiejskie. Kontakt pomiędzy wsią a Gminą będzie zachowany poprzez Sołtysa.

### **OCZEKIWANE REZULTATY**

Realizacja zadań w ramach Planu Odnowy Miejscowości Ładne Pole przyczyni się do polepszenia wizerunku miejscowości, podniesienia poziomu życia lokalnej społeczności, rozwoju społeczno-kulturowego oraz pobudzenia aktywności gospodarczej. Ma służyć głównie integracji społeczności lokalnej i wzrostowi lokalnego patriotyzmu, rozwojowi organizacji społecznych, jak i zmniejszeniu problemów w sferze patologii społecznych.

### **PODSUMOWANIE**

Opracowany Plan Odnowy Miejscowości zakłada w przeciągu najbliższych lat realizację kilku zadań. Istotą tych zadań jest pobudzenie aktywności środowisk lokalnych oraz stymulowanie współpracy na rzecz rozwoju i promocji wartości związanych z miejscową specyfiką społeczną i kulturową.

Zakładane cele Planu przewidują wzrost znaczenia wsi jako lokalnego ośrodka rozwoju kultury, edukacji, turystyki.

Realizacja Planu Odnowy Miejscowości Ładne Pole ma także służyć integracji społeczności lokalnej, większemu zaangażowaniu w sprawy wsi, zagospodarowaniu wolnego czasu dzieci i młodzieży oraz rozwojowi organizacji społecznych.