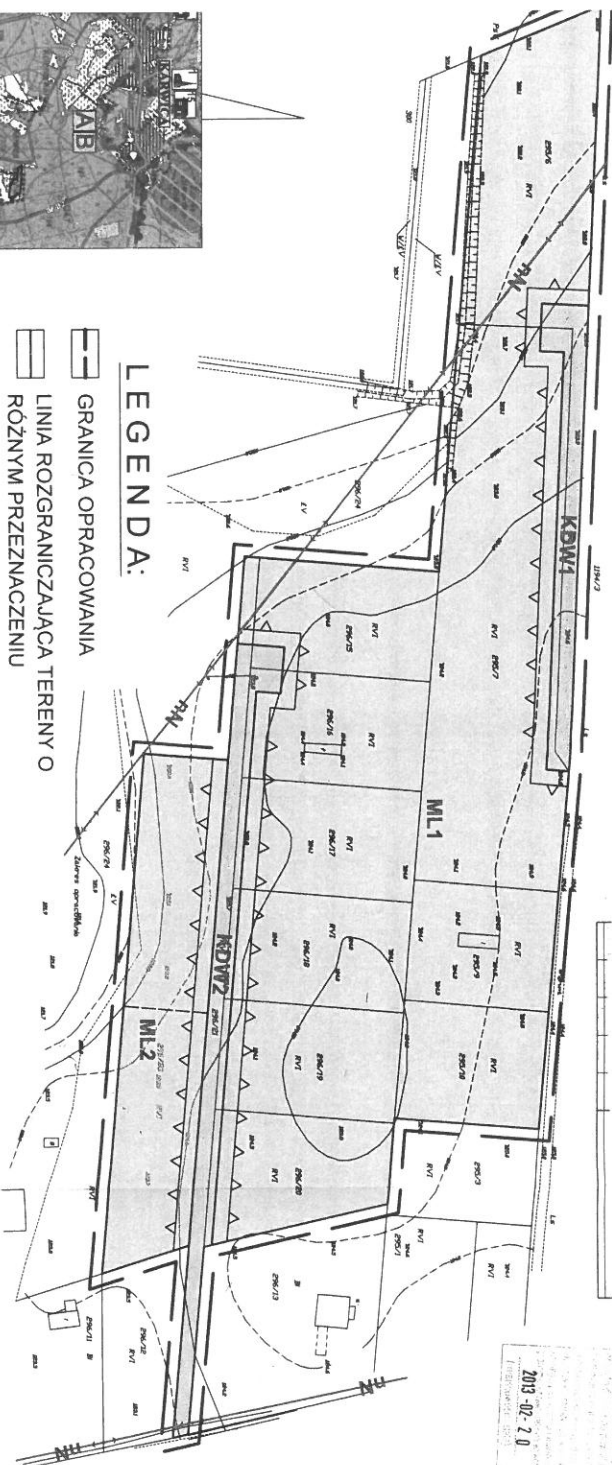


MIEJSCOWY PLAN ZAGOSPODAROWANIA PRZESTRZENNEGO WSI KARWICA - KOMPLEKS V

SKALA 1:1000

0m 50m 100m

Załącznik nr 1
 do uchwały nr XXVIII/212/2016
 Rady Miejskiej Ruciane-Nida
 z dnia 31 sierpnia 2016 roku





LEGENDA:

- GRANICA OPRACOWANIA
- LINIA ROZGRANICZAJĄCA TERENY O RÓŻNYM PRZEZNACZENIU
- ZASADY PODZIAŁU NA DZIAŁKI
- NIEPRZEKAZALNA LINIA ZABUDOWY
- TERENY ZABUDOWY REKREACJI INDYWIDUALNEJ
- TERENY DRÓG WEWNĘTRZNYCH
- SIEĆ ELEKTROENERGETYCZNA NISKIEGO NAPIĘCIA



RTS ZE STUDIUM UWARUNKOWAŃ I WNIOSKÓW ZAGOSPODAROWANIA PRZESTRZENNEGO



PRZEDSIĘBIORSTWO GOSPODARKI GRUNTAMI			
OLĘCZYN, UL. AUGUSTOWSKA 23A			
MIEJSCOWY PLAN ZAGOSPODAROWANIA PRZESTRZENNEGO WSI KARWICA - KOMPLEKS V			
AUTORYZACJA OPRACOWANIA	PODPISEK	SKALA	TYTUŁ
OLĘCZYN	OLĘCZYN	1:1000	OLĘCZYN
PROJEKTANT	PROJEKTANT	PROJEKTANT	PROJEKTANT
PROJEKTANT	PROJEKTANT	PROJEKTANT	PROJEKTANT