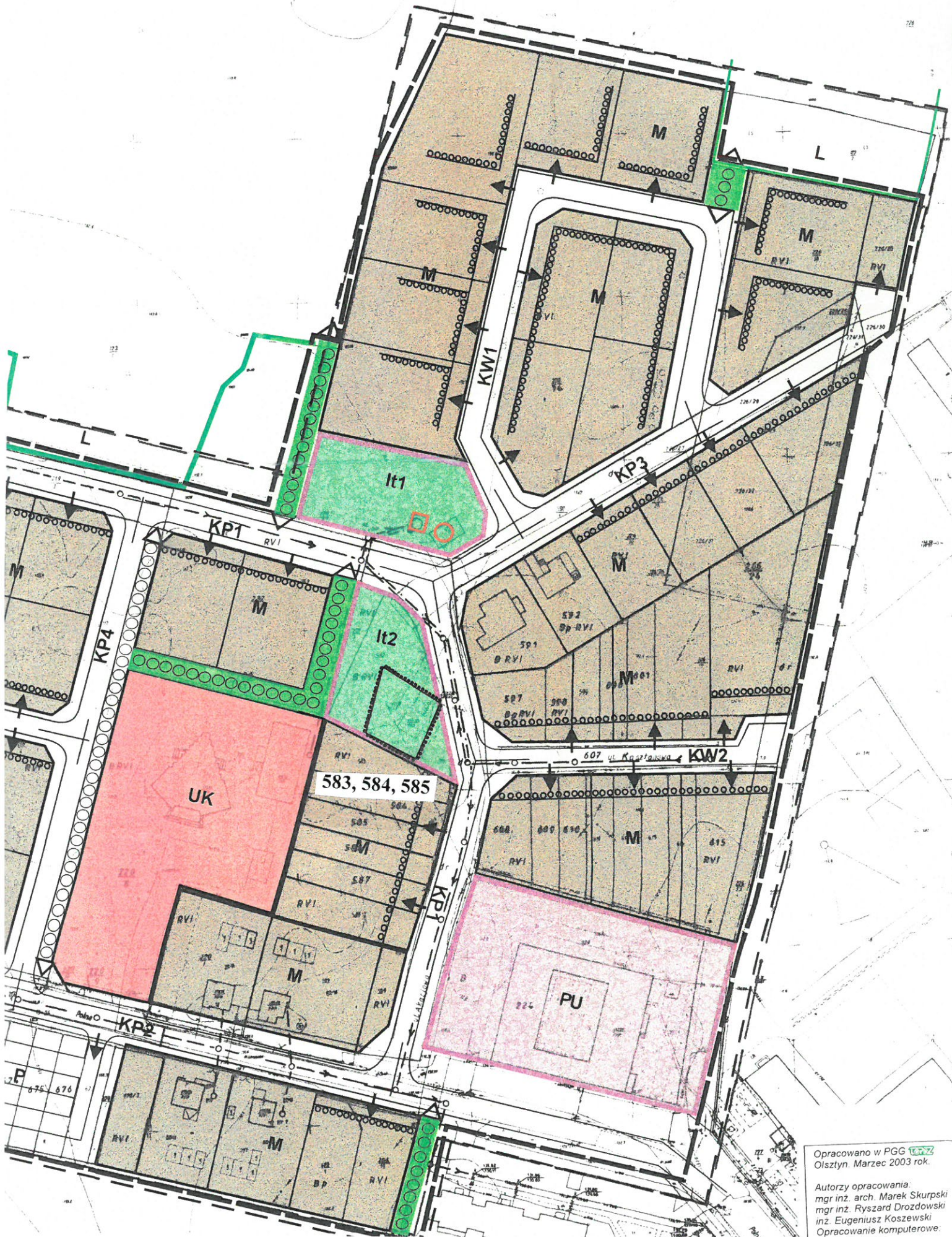



100m



Opracowano w PGG   
Olsztyn, Marzec 2003 rok.

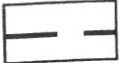



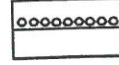
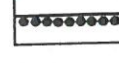













Autorzy opracowania:  
mgr inż. arch. Marek Skurpski  
mgr inż. Ryszard Drozdowski  
inż. Eugeniusz Koszewski  
Opracowanie komputerowe:  
Sylvia Gajewska



Wzrost mapy zabudowy  
 w sprawie: Gminy Miejskiej Wrocław  
 16044 - 472/02  
 26.06.2002  
 19/2002

STANOWISKO  
 26 CZE. 2002

# OZNACZENIA:

-  GRANICA AKTUALIZACJI MAPY SYT.-WYS.
-  GRANICA OPRACOWANIA PLANU
-  LINIE ROZGRANICZAJĄCE FUNKCJE TERENU
-  LINIE PODZIAŁU NA DZIAŁKI
-  OBOWIĄZUJĄCE LINIE ZABUDOWY
-  STREFY BEZPOŚREDNIEJ OCHRONY UJĘĆ WODY
-  ZASADA DOJAZDU DO TERENU
-  DROGI PUBLICZNE
-  DROGI WEWNĘTRZNE
-  CIĄGI I PRZEJŚCIA PIESZE
-  CIĄG PIESZY Z DOPUSZCZENIEM RUCHU KOŁOWEGO
-  TEREN ZABUDOWY JEDNORODZINNEJ
-  TEREN DZIAŁALNOŚCI GOSPODARCZEJ
-  TERENY URZĄDZEŃ INFRASTRUKTURY TECHNICZNEJ  
 IT1. PRZEPOMPOWNIĄ ŚCIEKÓW I STACJA TRANSFORMATOROWA  
 IT2. HYDROFORNIA, PROJEKTOWANA STACJA UZDATNIANIA WODY  
 IT3. ISTNIEJĄCE UJĘCIE WODY
-  STACJA TRANSFORMATOROWA
-  PRZEPOMPOWNIĄ ŚCIEKÓW
-  PARKING PUBLICZNY
-  KOŚCIÓŁ ISTNIEJĄCY WRAZ Z FUNKCJAMI TOWARZYSZĄCYMI
-  TERENY LEŚNE

