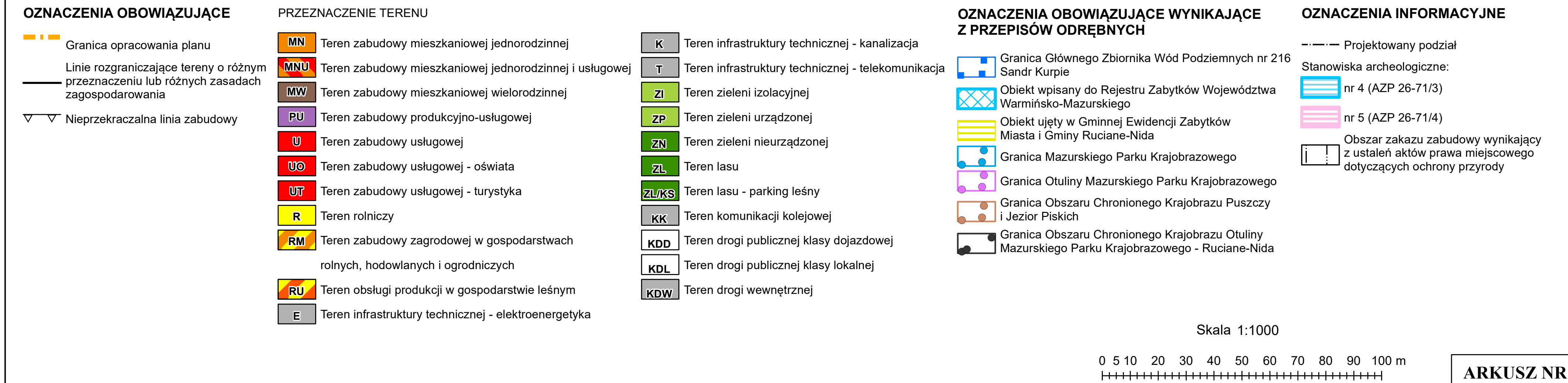


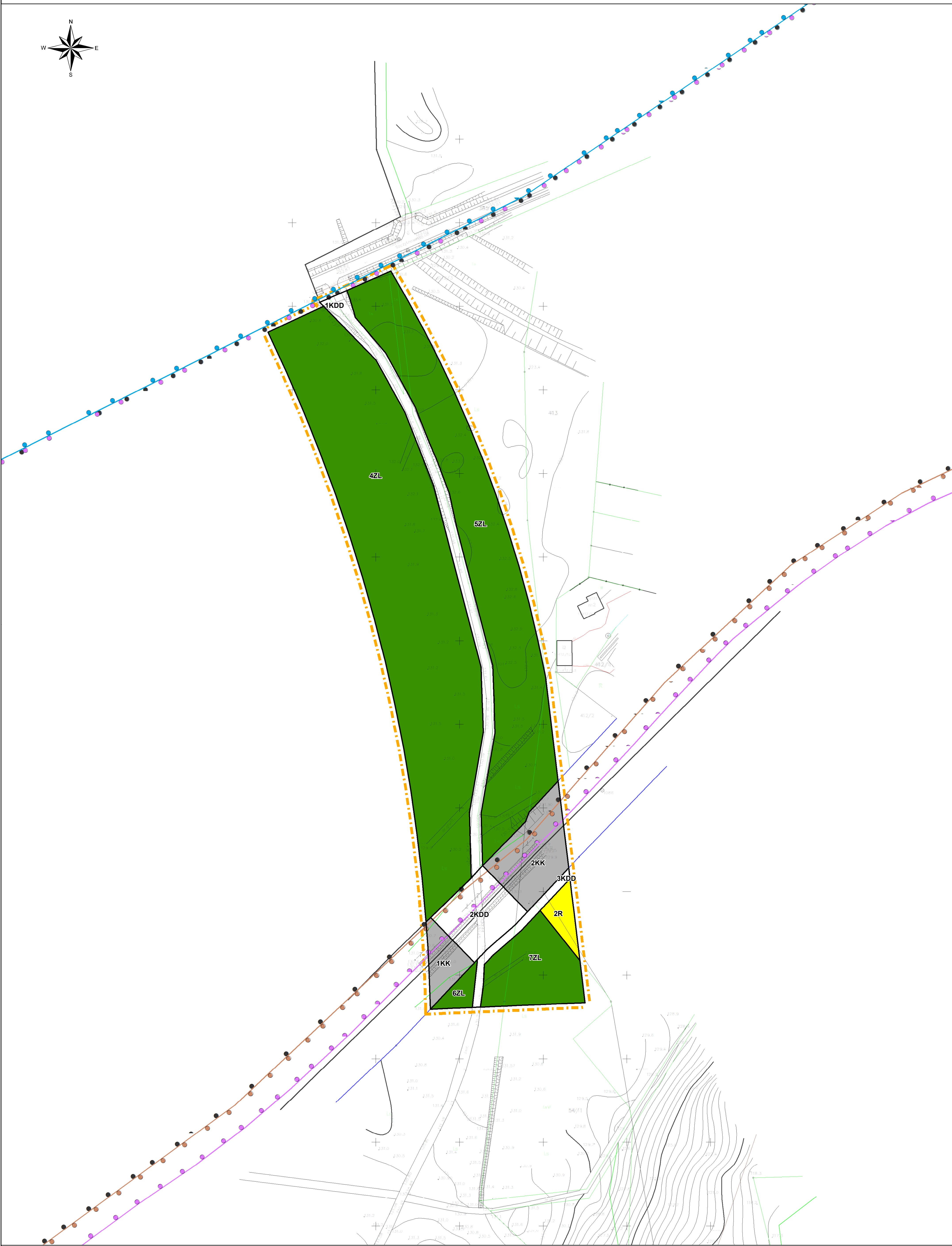
ZAŁĄCZNIK NR 1  
DO UCHWAŁY NR .....  
RADY MIEJSKIEJ RUCIANE-NIDA  
Z DNIA .....





MIEJSCOWY PLAN ZAGOSPODAROWANIA PRZESTRZENNEGO  
CZĘŚCI MIASTA RUCIANE-NIDA - UL. BOCZNA, RYBACKA, DYBÓWEK

ZALĄCZNIK NR 1  
DO UCHWAŁY NR .....  
RADY MIEJSKIEJ RUCIANE-NIDA  
Z DNIA .....



OZNACZENIA OBOWIĄZUJĄCE

- Granica opracowania planu
- Linie rozgraniczające tereny o różnym przeznaczeniu lub różnych zasadach zagospodarowania
- Nieprzekraczalna linia zabudowy

PRZEZNACZENIE TERENU

- MN Teren zabudowy mieszkaniowej jednorodzinnej
- MNU Teren zabudowy mieszkaniowej jednorodzinnej i usługowej
- MW Teren zabudowy mieszkaniowej wielorodzinnej
- PU Teren zabudowy produkcyjno-usługowej
- U Teren zabudowy usługowej
- UO Teren zabudowy usługowej - oświata
- UT Teren zabudowy usługowej - turystyka
- R Teren rolniczy
- RM Teren zabudowy zagrodowej w gospodarstwach rolnych, hodowlanych i ogrodniczych
- RU Teren obsługi produkcji w gospodarstwie leśnym
- E Teren infrastruktury technicznej - elektroenergetyka

- K Teren infrastruktury technicznej - kanalizacja
- T Teren infrastruktury technicznej - telekomunikacja
- ZI Teren zieleni izolacyjnej
- ZP Teren zieleni urządzonej
- ZN Teren zieleni nieurządzonej
- ZL Teren lasu
- ZL/KS Teren lasu - parking leśny
- KK Teren komunikacji kolejowej
- KDD Teren drogi publicznej klasy dojazdowej
- KDL Teren drogi publicznej klasy lokalnej
- KDW Teren drogi wewnętrznej

OZNACZENIA OBOWIĄZUJĄCE WYNIKAJĄCE Z PRZEPISÓW ODREBNYCH

- Granica Głównego Zbiornika Wód Podziemnych nr 216 Sandr Kurpie
- Objekt wpisany do Rejestru Zabytków Województwa Warmińsko-Mazurskiego
- Objekt ujęty w Gminnej Ewidencji Zabytków Miasta i Gminy Ruciane-Nida
- Granica Mazurskiego Parku Krajobrazowego
- Granica Otuliny Mazurskiego Parku Krajobrazowego
- Granica Obszaru Chronionego Krajobrazu Puszczy i Jezior Piskich
- Granica Obszaru Chronionego Krajobrazu Otuliny Mazurskiego Parku Krajobrazowego - Ruciane-Nida

OZNACZENIA INFORMACYJNE

- Projektowany podział
- Stanowiska archeologiczne:
  - nr 4 (AZP 26-71/3)
  - nr 5 (AZP 26-71/4)
- Obszar zakazu zabudowy wynikający z ustaleń aktów prawa miejscowego dotyczących ochrony przyrody

Skala 1:1000

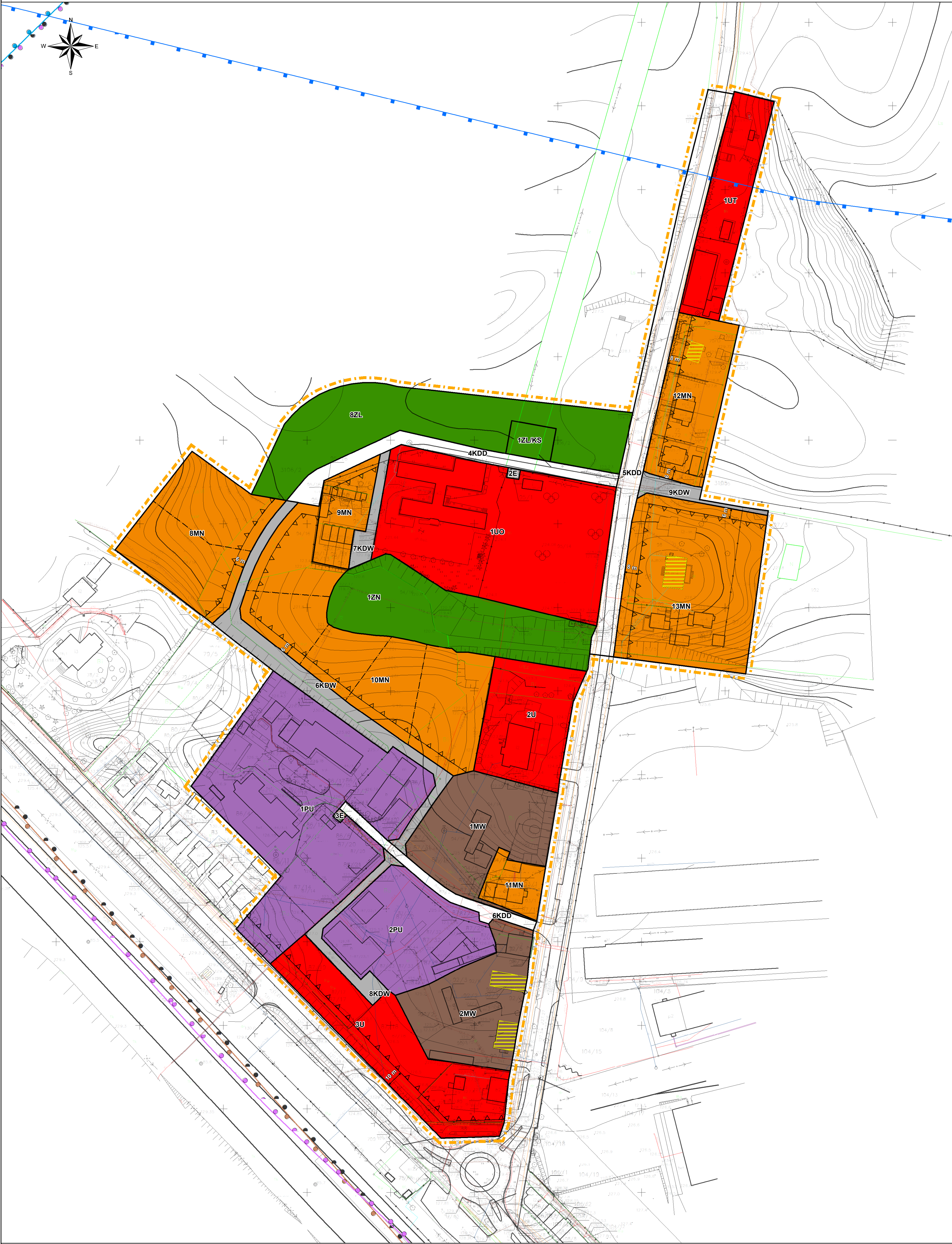
0 5 10 20 30 40 50 60 70 80 90 100 m

ARKUSZ NR 2



MIEJSCOWY PLAN ZAGOSPODAROWANIA PRZESTRZENNEGO  
CZĘŚCI MIASTA RUCIANE-NIDA - UL. BOCZNA, RYBACKA, DYBÓWEK

ZALĄCZNIK NR 1  
DO UCHWAŁY NR .....  
RADY MIEJSKIEJ RUCIANE-NIDA  
Z DNIA .....



OZNACZENIA OBOWIĄZUJĄCE

- Granica opracowania planu
- Linie rozgraniczające tereny o różnym przeznaczeniu lub różnych zasadach zagospodarowania
- Nieprzekraczalna linia zabudowy

PRZEZNACZENIE TERENU

- MN Teren zabudowy mieszkaniowej jednorodzinnej
- MNU Teren zabudowy mieszkaniowej jednorodzinnej i usługowej
- MW Teren zabudowy mieszkaniowej wielorodzinnej
- PU Teren zabudowy produkcyjno-usługowej
- U Teren zabudowy usługowej
- UO Teren zabudowy usługowej - oświata
- UT Teren zabudowy usługowej - turystyka
- R Teren rolniczy
- RM Teren zabudowy zagrodowej w gospodarstwach rolnych, hodowlanych i ogrodniczych
- RU Teren obsługi produkcji w gospodarstwie leśnym
- E Teren infrastruktury technicznej - elektroenergetyka

- K Teren infrastruktury technicznej - kanalizacja
- T Teren infrastruktury technicznej - telekomunikacja
- ZI Teren zieleni izolacyjnej
- ZP Teren zieleni urządzonej
- ZN Teren zieleni nieurządzonej
- ZL Teren lasu
- ZL/KS Teren lasu - parking leśny
- KK Teren komunikacji kolejowej
- KDD Teren drogi publicznej klasy dojazdowej
- KDL Teren drogi publicznej klasy lokalnej
- KDW Teren drogi wewnętrznej

OZNACZENIA OBOWIĄZUJĄCE WYNIKAJĄCE Z PRZEPISÓW ODREBNYCH

- Granica Głównego Zbiornika Wód Podziemnych nr 216 Sandr Kurpie
- Objekt wpisany do Rejestru Zabytków Województwa Warmińsko-Mazurskiego
- Objekt ujęty w Gminnej Ewidencji Zabytków Miasta i Gminy Ruciane-Nida
- Granica Mazurskiego Parku Krajobrazowego
- Granica Otuliny Mazurskiego Parku Krajobrazowego
- Granica Obszaru Chronionego Krajobrazu Puszczy i Jezior Piskich
- Granica Obszaru Chronionego Krajobrazu Otuliny Mazurskiego Parku Krajobrazowego - Ruciane-Nida

OZNACZENIA INFORMACYJNE

- Projektowany podział
- Stanowiska archeologiczne:
  - nr 4 (AZP 26-71/3)
  - nr 5 (AZP 26-71/4)
- Obszar zakazu zabudowy wynikający z ustaleń aktów prawa miejscowego dotyczących ochrony przyrody

Skala 1:1000

0 5 10 20 30 40 50 60 70 80 90 100 m



MIEJSCOWY PLAN ZAGOSPODAROWANIA PRZESTRZENNEGO  
CZĘŚCI MIASTA RUCIANE-NIDA - UL. BOCZNA, RYBACKA, DYBÓWEK

ZALĄCZNIK NR 1  
DO UCHWAŁY NR .....  
RADY MIEJSKIEJ RUCIANE-NIDA  
Z DNIA .....



OZNACZENIA OBOWIĄZUJĄCE

- Granica opracowania planu
- Linie rozgraniczające tereny o różnym przeznaczeniu lub różnych zasadach zagospodarowania
- Nieprzekraczalna linia zabudowy

PRZEZNACZENIE TERENU

- MN Teren zabudowy mieszkaniowej jednorodzinnej
- MNU Teren zabudowy mieszkaniowej jednorodzinnej i usługowej
- MW Teren zabudowy mieszkaniowej wielorodzinnej
- PU Teren zabudowy produkcyjno-usługowej
- U Teren zabudowy usługowej
- UO Teren zabudowy usługowej - oświata
- UT Teren zabudowy usługowej - turystyka
- R Teren rolniczy
- RM Teren zabudowy zagrodowej w gospodarstwach rolnych, hodowlanych i ogrodniczych
- RU Teren obsługi produkcji w gospodarstwie leśnym
- E Teren infrastruktury technicznej - elektroenergetyka

- K Teren infrastruktury technicznej - kanalizacja
- T Teren infrastruktury technicznej - telekomunikacja
- ZI Teren zieleni izolacyjnej
- ZP Teren zieleni urządzonej
- ZN Teren zieleni nieurządzonej
- ZL Teren lasu
- ZL/KS Teren lasu - parking leśny
- KK Teren komunikacji kolejowej
- KDD Teren drogi publicznej klasy dojazdowej
- KDL Teren drogi publicznej klasy lokalnej
- KDW Teren drogi wewnętrznej

OZNACZENIA OBOWIĄZUJĄCE WYNIKAJĄCE Z PRZEPISÓW ODREBNYCH

- Granica Głównego Zbiornika Wód Podziemnych nr 216 Sandr Kurpie
- Objekt wpisany do Rejestru Zabytków Województwa Warmińsko-Mazurskiego
- Objekt ujęty w Gminnej Ewidencji Zabytków Miasta i Gminy Ruciane-Nida
- Granica Mazurskiego Parku Krajobrazowego
- Granica Otuliny Mazurskiego Parku Krajobrazowego
- Granica Obszaru Chronionego Krajobrazu Puszczy i Jezior Piskich
- Granica Obszaru Chronionego Krajobrazu Otuliny Mazurskiego Parku Krajobrazowego - Ruciane-Nida

OZNACZENIA INFORMACYJNE

- Projektowany podział
- Stanowiska archeologiczne:
  - nr 4 (AZP 26-71/3)
  - nr 5 (AZP 26-71/4)
- Obszar zakazu zabudowy wynikający z ustaleń aktów prawa miejscowego dotyczących ochrony przyrody

Skala 1:1000

0 5 10 20 30 40 50 60 70 80 90 100 m