






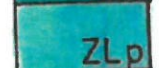
















LEGENDA

-  GRANICA TERENU OBJĘTEGO PLANEM MIEJSCOWYM
 LINIE ROZGRANICZAJĄCE TERENY O RÓŻNYM PRZEZNACZENIU
 NIEPRZEKRACZALNE LINIE ZABUDOWY
 LINIE POKAZUJĄCE ZASADY PODZIAŁU NIERUCHOMOŚCI
 MN TERENY PROJEKTOWANEJ ZABUDOWY MIESZKANIOWEJ JEDNORODZINNEJ
 US TERENY USŁUG, REKREACJI
 ZL TERENY LEŚNE
 ZLp TERENY PRZEZNACZONE DO ZADRZEWIENIA
 WS TERENY PROJEKTOWANEJ PRZYSTANI
 ZP TERENY ZIELENI URZĄDZONEJ
 ZCz ISTNIEJĄCY CMENTARZ ZAMKNIĘTY
 6KDW-D8 DROGI WEWNĘTRZNE DOJAZDOWE
 K ISTNIEJĄCA PRZEPOMPOWNA ŚCIEKÓW SANITARNYCH
 ISTNIEJĄCY KANAŁ TŁOCZNY KANALIZACJI SANITARNEJ
 ISTNIEJĄCY KANAŁ GRAWITACYJNY KANALIZACJI SANITARNEJ
 PROJEKTOWANY ODCINEK KANAŁU GRAWITACYJNEGO KANALIZACJI
 ODCINEK PROJEKTOWANEJ KANALIZACJI GRAWITACYJNEJ W INNYM OPRACOWANIU PRZEZNACZONY DO LIKWIDACJI
 E b PROJEKTOWANY TRANSFORMATOR, ISTNIEJĄCY TRANSFORMATOR
 KP PRZEJŚCIE PIESZE
 W PROJEKTOWANE UJĘCIE WODY
 —W— PROJEKTOWANY WODOCIĄG
 - - - - - PROJEKTOWANY KABEL ENERGETYCZNY

