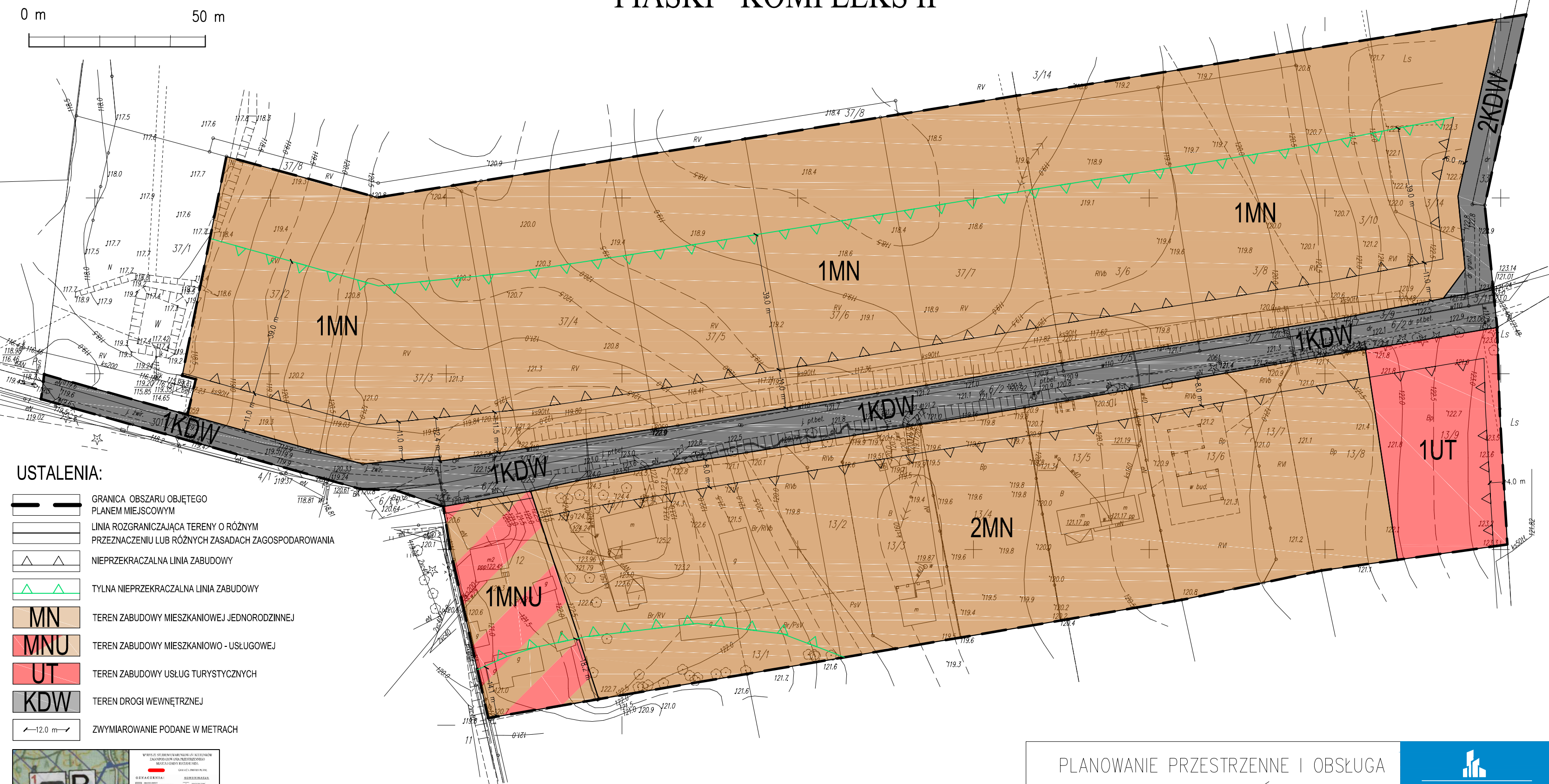
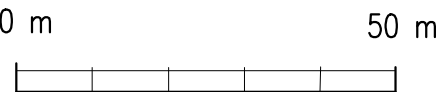


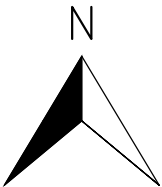
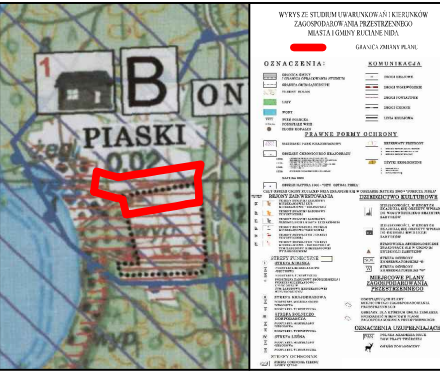
MIEJSCOWY PLAN ZAGOSPODAROWANIA PRZESTRZENNEGO WSI PIASKI - KOMPLEKS II

SKALA 1:1000



USTALENIA:

- GRANICA OBSZARU OBJĘTEGO PLANEM MIEJSCOWYM
- LINIA ROZGRANICZAJĄCA TERENY O RÓŻNYM PRZEZNACZENIU LUB RÓŻNYCH ZASADACH ZAGOSPODAROWANIA
- NIEPRZEKACZALNA LINIA ZABUDOWY
- TYLNA NIEPRZEKACZALNA LINIA ZABUDOWY
- MN TEREN ZABUDOWY MIESZKANIOWEJ JEDNORODZINNEJ
- MNU TEREN ZABUDOWY MIESZKANIOWO - USŁUGOWEJ
- UT TEREN ZABUDOWY USŁUG TURYSTYCZNYCH
- KDW TEREN DROGI WEWNĘTRZNEJ
- 12.0 m ZWYMIAROWANIE PODANE W METRACH



PLANOWANIE PRZESTRZENNE I OBSŁUGA
NIERUCHOMOŚCI



MIEJSCOWY PLAN ZAGOSPODAROWANIA PRZESTRZENNEGO
WSI PIASKI - KOMPLEKS II

GŁÓWNY
PROJEKTANT

MGR INŻ. MICHAŁ ROMAŃSKI