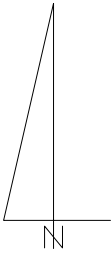
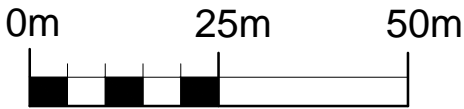


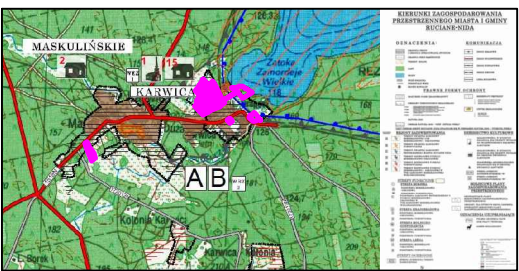
MIEJSCOWY PLAN ZAGOSPODAROWANIA PRZESTRZENNEGO WSI KARWICA  
- KOMPLEKS VI



SKALA 1:1000



WYRYS ZE STUDIUM UWARUNKOWAŃ I KIERUNKÓW ZAGOSPODAROWANIA PRZESTRZENNEGO MIAST I GMINY RUCIANE - NIDA



- USTALENIA:
- GRANICA OBSZARU OBJĘTEGO PLANEM MIEJSCOWYM
  - LINIA ROZGRANICZAJĄCA TERENY O RÓŻNYM PRZEZNACZENIU LUB RÓŻNYCH ZASADACH ZAGOSPODAROWANIA
  - NIEPRZEKRACZALNA LINIA ZABUDOWY
  - MN TEREN ZABUDOWY MIESZKANIOWEJ JEDNORODZINNEJ
  - ML TEREN ZABUDOWY REKREACJI INDYWIDUALNEJ
  - Z TEREN ZIELENI
  - WS TEREN WÓD POWIERZCHNIOWYCH ŚRÓDLĄDOWYCH STOJĄCYCH
  - KDW TEREN DROGI WIEWNĘTRZNEJ
  - ZWYMIAROWANIE PODANE W METRACH

USTALENIA DOTYCZĄCE OBIEKTÓW I TERENÓW CHRONIONYCH NA PODSTAWIE PRZEPISÓW ODRĘBNYCH:

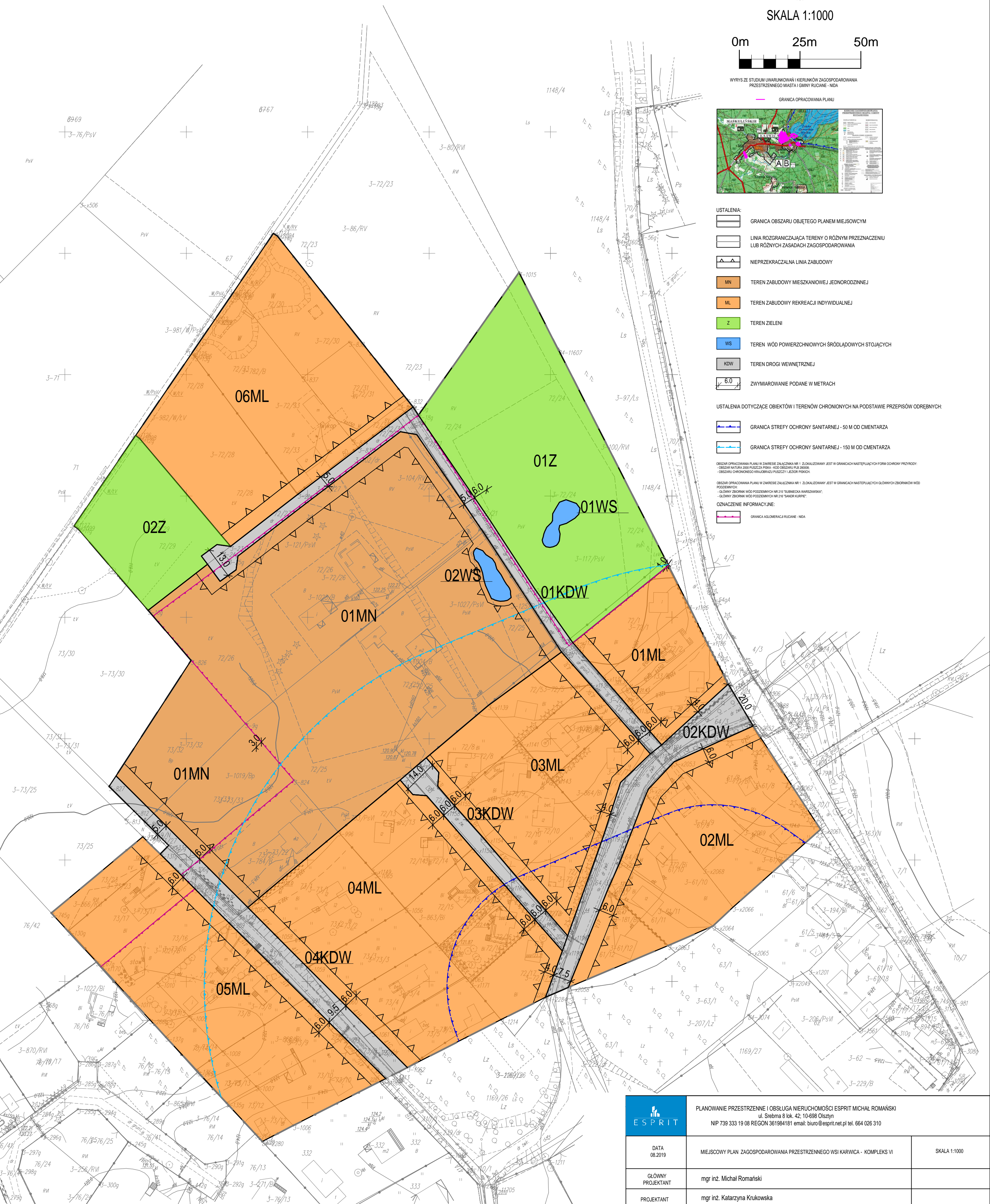
- GRANICA STREFY OCHRONY SANITARNEJ - 50 M OD CMENTARZA
- GRANICA STREFY OCHRONY SANITARNEJ - 150 M OD CMENTARZA


OBZAR OPRACOWANIA PLANU W ZAKRESIE ZAŁĄCZNIKA NR 1 ZLOKALIZOWANY JEST W GRANICACH NASTĘPUJĄCYCH FORM OCHRONY PRZYRODY:  
- OBSZAR NATURA 2000 POZIOMA PŁASKA - KOD OBSZARU PŁB 3000  
- OBSZAR CHRONIONEGO KRAJOLADU PŁASKI I LEŻĄCY PŁASKI  
- OBSZAR CHRONIONEGO KRAJOLADU PŁASKI I LEŻĄCY PŁASKI

OBZAR OPRACOWANIA PLANU W ZAKRESIE ZAŁĄCZNIKA NR 1 ZLOKALIZOWANY JEST W GRANICACH NASTĘPUJĄCYCH GŁÓWNYCH ZBIORNIKÓW WÓD PODZIEMNYCH:  
- GŁÓWNY ZBIORNIK WÓD PODZIEMNYCH NR 215 "SUŁEŃSKA WARSZAWSKA"  
- GŁÓWNY ZBIORNIK WÓD PODZIEMNYCH NR 216 "SUŁEŃSKA WARSZAWSKA"

OZNACZENIE INFORMACYJNE:

- GRANICA AGLOMERACJI RUCIANE - NIDA



 PLANOWANIE PRZESTRZENNE I OBSŁUGA NIERUCHOMOŚCI ESPRIT MICHAŁ ROMAŃSKI ul. Srebrna 8 lok. 42; 10-698 Olsztyn NIP 739 333 19 08 REGON 361984181 email: biuro@esprit.net.pl tel. 664 026 310		
DATA 08.2019	MIEJSCOWY PLAN ZAGOSPODAROWANIA PRZESTRZENNEGO WSI KARWICA - KOMPLEKS VI	SKALA 1:1000
GŁÓWNY PROJEKTANT	mgr inż. Michał Romański	
PROJEKTANT	mgr inż. Katarzyna Krukowska	