

Obręb Wygryny  
Gmina Ruciane Nida  
Powiat Piski  
woj. warmińsko-mazurskie




(nie podlega opłacie skarbowej  
- art. 3 ustawy  
z dnia 16 listopada 2006 r.  
o opłacie skarbowej)

# KOPIA MAPY ZASADNICZEJ

Skala 1:1000

ZNAK: POŚ.6730.93.2019  
ZAŁĄCZNIK NR 2  
CZĘŚĆ GRAFICZNA  
DO DECYZJI NR .....  
O WARUNKACH ZABUDOWY  
Z DNIA .....  
SKALA 1:1000

## OZNACZENIA:

-  GRANICA OBSZARU ANALIZOWANEGO
-  LINIA ROZGRANICZAJĄCA TEREN INWESTYCJI
-  ISTNIEJĄCA ZABUDOWA PODLEGAJĄCA ANALIZIE



Podpisuje się zgodnie z art. 3 ustawy z dnia 16 listopada 2006 r. o opłacie skarbowej  
Organ prowadzący urzędowy zasób geodezyjny i kartograficzny  
**STAROSTA PISKI**  
Nazwa materiału zasobu  
*kopia mapy zasadniczej*  
Sentytyler oświadczenia materiału zasobu  
jez. Wygryny 16045.17-212/2012  
Data wykonania kopii 2019-12-10  
Imię, nazwisko i podpis osoby reprezentującej organ  
Z up. STAROSTY  
*Bażena Borkowska*  
INSPEKTOR w Wydziale  
Geodezji, Kartografii i Katastru

O.A. 3800/2019