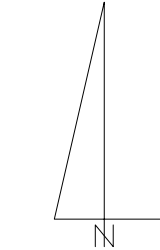
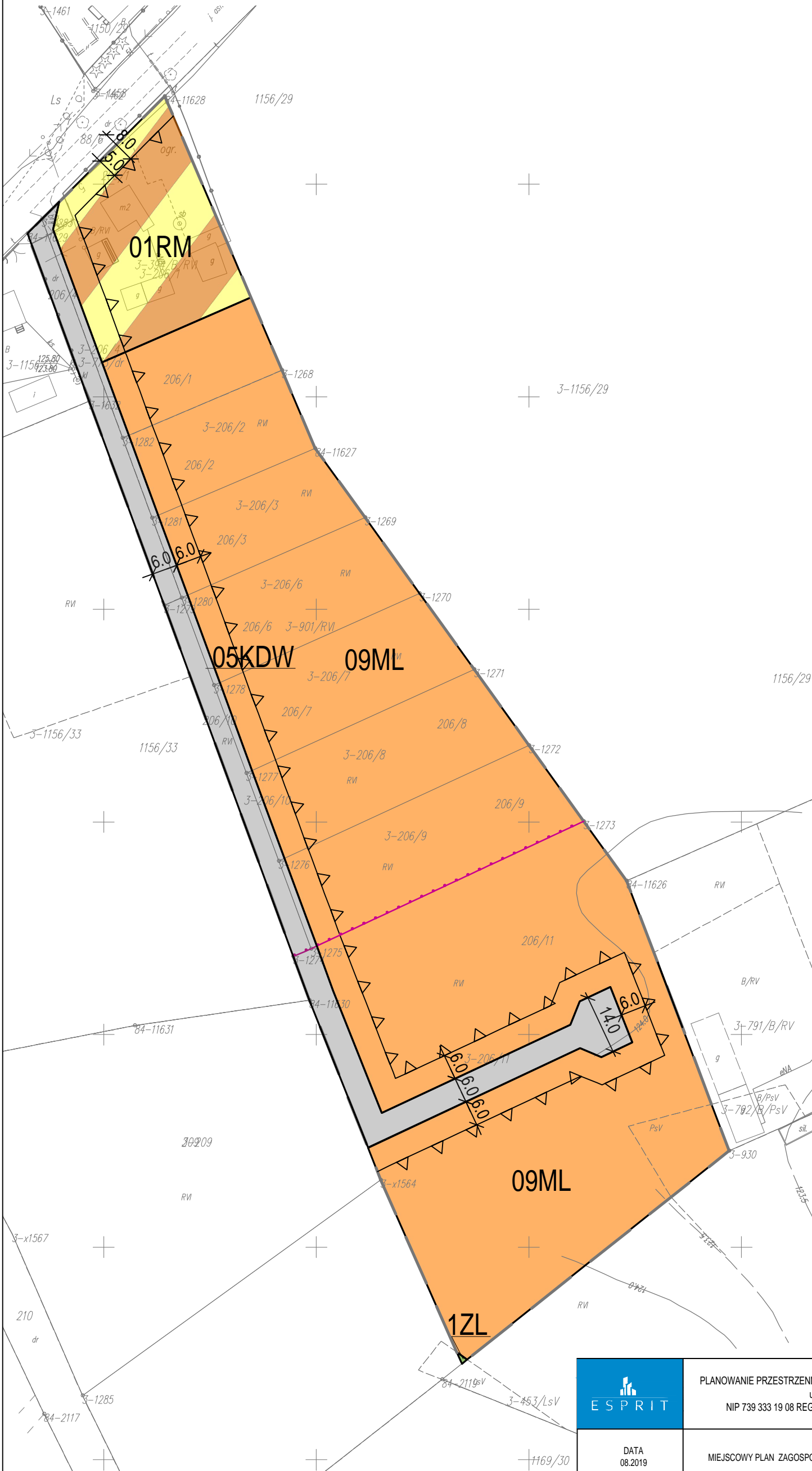
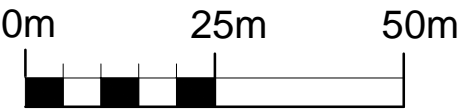


MIEJSCOWY PLAN ZAGOSPODAROWANIA PRZESTRZENNEGO WSI KARWICA  
- KOMPLEKS VI

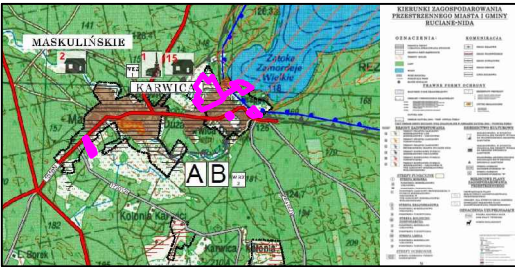


SKALA 1:1000



WYRYS ZE STUDIUM UWARUNKOWAŃ I KIERUNKÓW ZAGOSPODAROWANIA  
PRZESTRZENNEGO MIASTA I GMINY RUCIANE - NIDA

GRANICA OPRACOWANIA PLANU



- USTALENIA:
- GRANICA OBSZARU OBJĘTEGO PLANEM MIEJSCOWYM
  - LINIA ROZGRANICZAJĄCA TERENY O RÓŻNYM PRZEZNACZENIU LUB RÓŻNYCH ZASADACH ZAGOSPODAROWANIA
  - NIEPRZEKACZALNA LINIA ZABUDOWY
  - ML TEREN ZABUDOWY REKREACJI INDYWIDUALNEJ
  - RM TEREN ZABUDOWY ZAGRODOWEJ
  - ZL TEREN LASU
  - KDW TEREN DROGI WEWNĘTRZNEJ
  - 6.0 ZWYMIAROWANIE PODANE W METRACH

USTALENIA DOTYCZĄCE OBIEKTÓW I TERENÓW CHRONIONYCH NA PODSTAWIE PRZEPISÓW ODREBNYCH:

Obszar opracowania planu w zakresie załącznika nr 4 zlokalizowany jest w granicach następującej form ochrony przyrody:


- Obszar Natura 2000 Puszcza Piska - kod obszaru PLB 280008.

Obszar opracowania planu w zakresie załącznika nr 4 zlokalizowany jest w granicach następujących głównych zbiorników wód podziemnych:

- Główny zbiornik wód podziemnych nr 215 "Słubiecka Warszawska";
- Główny zbiornik wód podziemnych nr 216 "Sądr Kurpie".

OZNACZENIE INFORMACYJNE:

GRANICA AGLOMERACJI RUCIANE - NIDA

	PLANOWANIE PRZESTRZENNE I OBSŁUGA NIERUCHOMOŚCI ESPRIT MICHAŁ ROMAŃSKI ul. Srebrna 8 lok. 42; 10-698 Olsztyn NIP 739 333 19 08 REGON 361984181 email: biuro@esprit.net.pl tel. 664 026 310	
DATA 08.2019	MIEJSCOWY PLAN ZAGOSPODAROWANIA PRZESTRZENNEGO WSI KARWICA - KOMPLEKS VI	SKALA 1:1000
GLÓWNY PROJEKTANT	mgr inż. Michał Romański	
PROJEKTANT	mgr inż. Katarzyna Krukowska	