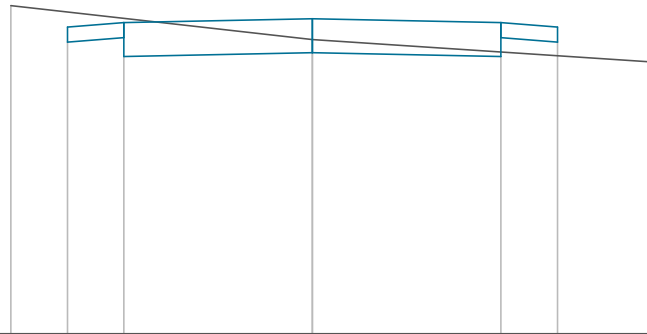


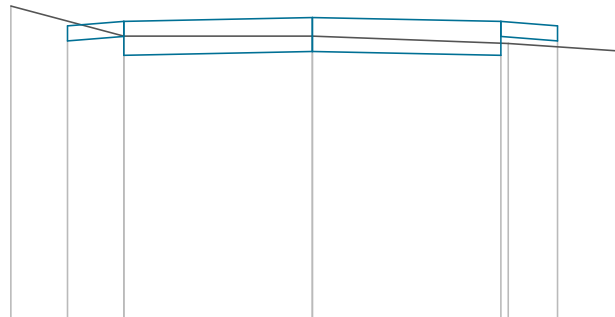
Pik = 0+059,78  
Skala 1:100/100



P.P. = 115,00

RZĘDNE PROJ.		119,07	119,13		119,18		119,13	119,07	
RZĘDNE KONS.		118,87	118,93 118,68		118,73		118,68 118,93	118,87	
RZĘDNE TEREN	119,35				118,90				118,60
ODLEGŁOŚCI	-4,00	-3,25	-2,50		0,00		2,50	3,25	4,57

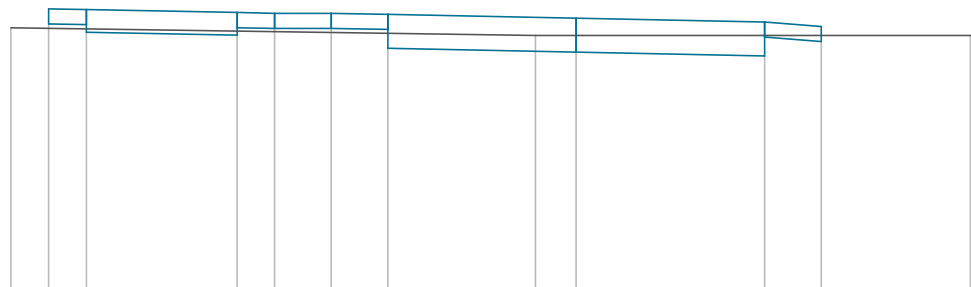
Pik = 0+093,28  
Skala 1:100/100



P.P. = 115,00

RZĘDNE PROJ.		118,93	118,99		119,04		118,99	118,93	
RZĘDNE KONS.		118,73	118,79 118,54		118,59		118,54 118,79	118,73	
RZĘDNE TEREN	119,20		118,80		118,80		118,70		118,60
ODLEGŁOŚCI	-4,00	-3,25	-2,50		0,00		2,50 2,60	3,25	4,10

Pik = 0+139,92  
Skala 1:100/100



P.P. = 116,00

RZĘDNE PROJ.		119,75	119,74		119,70	119,69	119,69	119,68		119,63		119,58	119,52	
RZĘDNE KONS.		119,55	119,54 119,44		119,40	119,50	119,49	119,48 119,23		119,18		119,13 119,38	119,32	
RZĘDNE TEREN	119,50									119,40				119,40
ODLEGŁOŚCI	-7,50	-7,00	-6,50		-4,50	-4,00	-3,25	-2,50		-0,54	0,00	2,50	3,25	5,23