

PROTOKÓŁ Z PRZEBIEGU I TECHNIKI KONSULTACYJNEJ W FORMIE METODY KONSULTACJI ELEKTRONICZNYCH (E-KONSULTACJE)

1. Podstawa prawna przeprowadzenia konsultacji

Konsultacje przeprowadzone zostały zgodnie z Zarządzeniem Nr 80/2020 Burmistrza Miasta i Gminy Ruciane - Nida z dnia 12 listopada 2020 r. w sprawie przeprowadzenia konsultacji społecznych dotyczących opracowania projektu miejscowego planu zagospodarowania przestrzennego wsi Karwica – kompleks VI oraz na podstawie Uchwały Nr VI/49/2007 Rady Miejskiej Ruciane - Nida z dnia 21 marca 2007 r. w sprawie określenia zasad i trybu przeprowadzania konsultacji społecznych z mieszkańcami gminy Ruciane - Nida, a także Uchwały Nr XLVII/385/2017 Rady Miejskiej Ruciane - Nida z dnia 25 października 2017 r. w sprawie przystąpienia do sporządzenia miejscowego planu zagospodarowania przestrzennego wsi Karwica – kompleks VI.

2. Przedmiot konsultacji

Przedmiotem konsultacji z zastosowaniem techniki konsultacji w formie ankiety był projekt miejscowego planu zagospodarowania przestrzennego wsi Karwica – kompleks VI, którego granice zostały określone Uchwałą Nr XLVII/385/2017 Rady Miejskiej Ruciane - Nida z dnia 25 października 2017 r. w sprawie przystąpienia do sporządzenia miejscowego planu zagospodarowania przestrzennego wsi Karwica – kompleks VI.

3. Termin i cele przeprowadzenia konsultacji

Pogłębione konsultacje społeczne zostały przeprowadzone w terminie od dnia 15.12.2020 roku do dnia 15.01.2021 roku.

Cele przeprowadzenia konsultacji:

1. Wzrost zainteresowania mieszkańców gminy Ruciane - Nida procesem konsultacji społecznych w obszarze planowania i zagospodarowania przestrzennego.
2. Wzrost poziomu zrozumienia zmian zaproponowanych w miejscowym planie zagospodarowania przestrzennego oraz ich wpływu na usprawnienie procesów inwestycyjno-budowlanych poprzez informowanie mieszkańców gminy Ruciane - Nida w sposób ogólnodostępny, przekonujący i merytoryczny.

3. Przekazanie informacji dotyczących realizacji polityki przestrzennej w gminie Ruciane - Nida w sposób w obiektywny i profesjonalny.
4. Dotarcie do jak najszerszego grona osób zainteresowanych, których dotyczy zmiana przeznaczenia terenu w miejscowym planie zagospodarowania przestrzennego.
5. Zebranie opinii, wniosków i rekomendacji dotyczących planowanych zmian.
6. Budowa poczucia współodpowiedzialności społecznej, w tym użytkowników działek dla których przygotowywany jest projekt miejscowego planu zagospodarowania przestrzennego, za realizację procesów przestrzennych.

4. Tryb przeprowadzenia konsultacji

Ogłoszenie o konsultacjach społecznych zostało opublikowane na stronie internetowej gminy: www.ruciane-nida.pl, na stronie portalu społecznościowego facebook: [com/Miasto.RucianeNida](https://www.facebook.com/Miasto.RucianeNida), w Biuletynie Informacji Publicznej gminy Ruciane - Nida: bip.ruciane-nida.pl oraz na tablicach ogłoszeń w Urzędzie Miasta i Gminy Ruciane - Nida z siedzibą przy Al. Wczasów 4, Ruciane - Nida.

Plakaty informacyjne o konsultacjach społecznych, broszury i ulotki wraz z ankietami zostały zamieszczone i udostępnione:

- na monitorze zakupionym ze środków grantu zamontowanym w siedzibie Urzędu Miasta i Gminy Ruciane – Nida, przy głównym wejściu do budynku;
- na zakupionych w ramach projektu tablicach w 16 w sołectwach: Gałkowo, Iznota, Karwica, Końcewo, Krzyże, Niedźwiedzi Róg, Nowa Ukta, Ukta, Onufryjowo, Wejsuny, Osiniak-Piotrowo, Popielno, Śwignajno, Wojnowo, Wólka, Wygryny oraz czterech zakupionych osiedlowych tablicach ogłoszeniowych w miejscowości Ruciane – Nida, przy ulicy: Słowiańskiej, Kwiatowej, Gałczyńskiego, Rzemieślnicza;
- przekazane fizycznie wszystkim Radnym Rady Miejskiej Ruciane – Nida oraz Sołtysom;
- w siedzibie Domu Kultury w Rucianem-Nidzie;
- w siedzibie Miejskiego Ośrodka Pomocy Społecznej w Rucianem – Nidzie;
- w siedzibie Zakładu Gospodarki Komunalnej w Rucianem-Nidzie Sp. z o.o.

Dodatkowo sporządzone w ramach projektu broszury informacyjne, ulotki oraz ankiety zostały udostępnione w siedzibie Urzędu Miasta i Gminy Ruciane – Nida, tj. w referacie planowania i zagospodarowania przestrzennego (pokoje nr 22, 23), w zorganizowanym punkcie konsultacyjnym (pokój nr 17), w sekretariacie urzędu (pokój nr 15) oraz

w miejscach wyznaczonych dla klientów. Ponadto w trakcie prowadzonych konsultacji elektronicznych członkowie zespołu zadaniowego odpowiedzialni za proces konsultacji udzielali odpowiedzi w formie porad telefonicznych oraz w działającym w tym samym czasie punkcie konsultacyjnym.

W ramach konsultacji uruchomiona została zakładka Konsultacje społeczne dostępna na stronie internetowej www.ruciane-nida.pl/strona-672-Konsultacje_spoeczne.html.

Na stronie publikowane były wszystkie informacje dotyczące konsultacji społecznych, w tym materiały informacyjne, merytoryczne i pogładowe.

5. Przebieg konsultacji

Technika została zrealizowana w dniach od 15.12.2020 r. do 15.01.2021 r., w godzinach pracy Urzędu Miasta i Gminy Ruciane - Nida. Technika zrealizowana została przy wykorzystaniu gminnego serwisu Biuletynu Informacji Publicznej - bip.ruciane-nida.pl oraz zakładki Konsultacje społeczne dostępnej na stronie internetowej: www.ruciane-nida.pl/strona-672-Konsultacje_spoeczne.html.

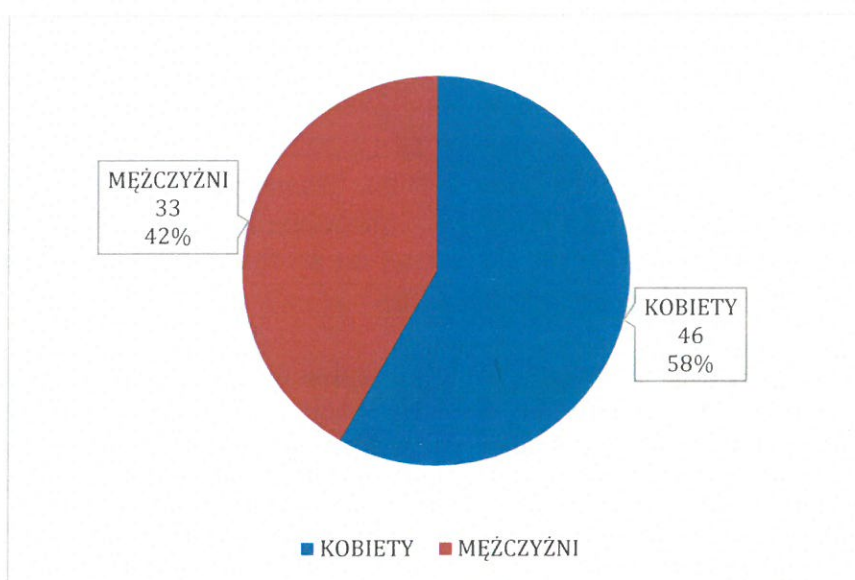
Na wskazanym gminnym serwisie Biuletyn Informacji Publicznej oraz na stronie internetowej została udostępniona ankieta, która umożliwiła dokonanie analizy otrzymanych odpowiedzi przez Zespół zadaniowy. Gminy serwis BIP, monitor oraz tablice informacyjne zakupione w ramach grantu wykorzystane zostały do umieszczenia ogłoszeń o czasie i sposobie przeprowadzenia konsultacji społecznych, materiałów informacyjnych i pogładowych oraz linku prowadzącego do pobrania ankiety. W serwisie Biuletynu Informacji Publicznej - bip.ruciane-nida.pl oraz zakładce Konsultacje społeczne dostępne na stronie internetowej www.ruciane-nida.pl/strona-672-Konsultacje_spoeczne.html umieszczone zostały również dodatkowe materiały merytoryczne pozwalające na zapoznanie się z zakresem planowanego dokumentu. Zespół zadaniowy w porozumieniu z projektantem dokumentu planistycznego opracował treść ankiety internetowej za pomocą której w trakcie realizacji techniki były zbierane opinie i uwagi mieszkańców gminy oraz osób zainteresowanych przedmiotem konsultacji. Formularz składał się z 18 pytań, a plik aktywnego formularza ankiety zamieszczony został na stronie: www.ruciane-nida.pl/strona-672-Konsultacje_spoeczne.html.

Uczestnicy konsultacji mieli możliwość zapoznania się z udostępnionymi w wersji elektronicznej materiałami z wykorzystaniem zakupionego w ramach grantu monitora ekranowego oraz wypełnić ankietę online. Dla osób wykluczonych cyfrowo w trakcie

konsultacji istniała możliwość wypełnienia ankiety online w punkcie konsultacyjnym, pomocy udzielali członkowie Zespołu zadaniowego z wykorzystaniem komputera z zasobów własnych gminy.

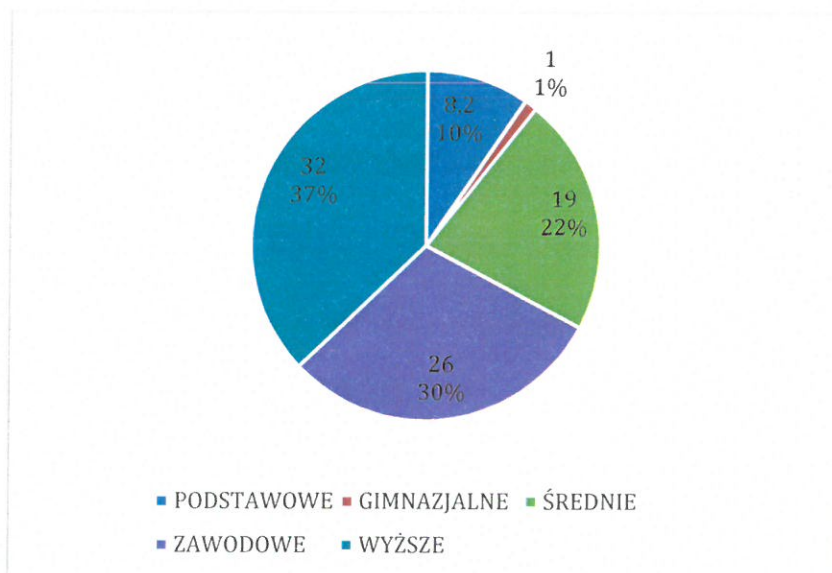
W ramach przeprowadzonych konsultacji zebrano łącznie 79 ankiet. Analiza wyników została przedstawiona poniżej. W ramach przeprowadzonych konsultacji zebrano łącznie 79 ankiet.

Pytanie nr 1. Płeć



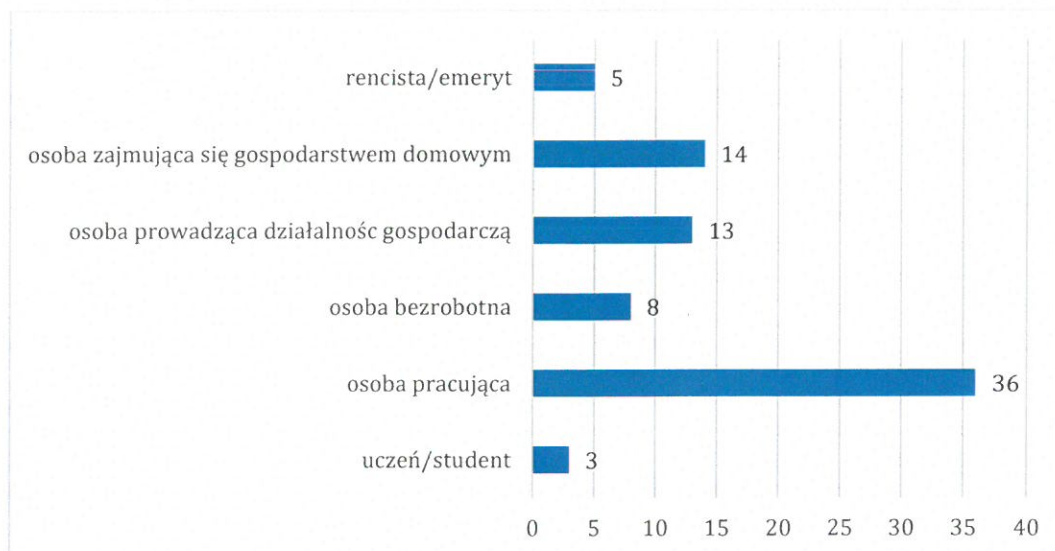
Wnioski: W ankiecie wzięło udział 58 % kobiet i 42% mężczyzn.

Pytanie nr 2. Wykształcenie



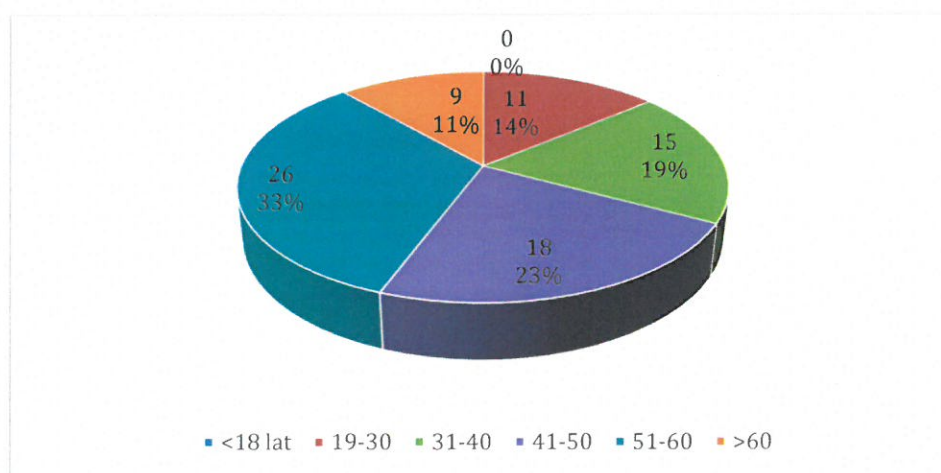
Wnioski: Najwyższy udział w ankiecie brały osoby z wykształceniem wyższym oraz zawodowym. Najmniejszy udział ankietowanych stanowiły natomiast osoby z wykształceniem gimnazjalnym.

Pytanie nr 3. Status zawodowy

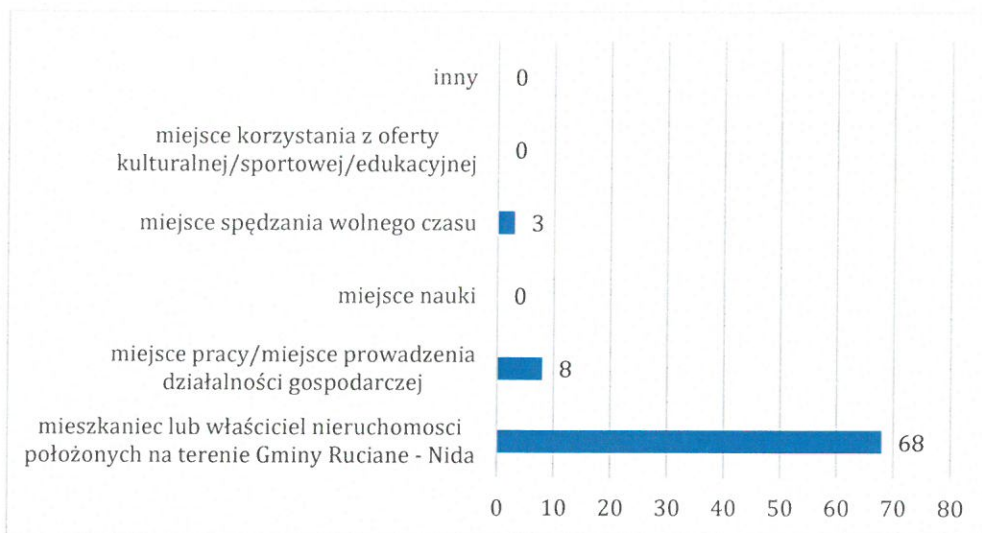


Wnioski: Najczęściej osobami, które wypełniały ankiety były osoby pracujące – 36 osób, kolejną grupę stanowiły osoby zajmujące się gospodarstwem domowym – 14 osób, oraz osoby prowadzące działalność gospodarczą – 13 osób. Najmniejszy udział stanowili uczniowie/studenci – 3 osoby.

Pytanie nr 4. Wiek

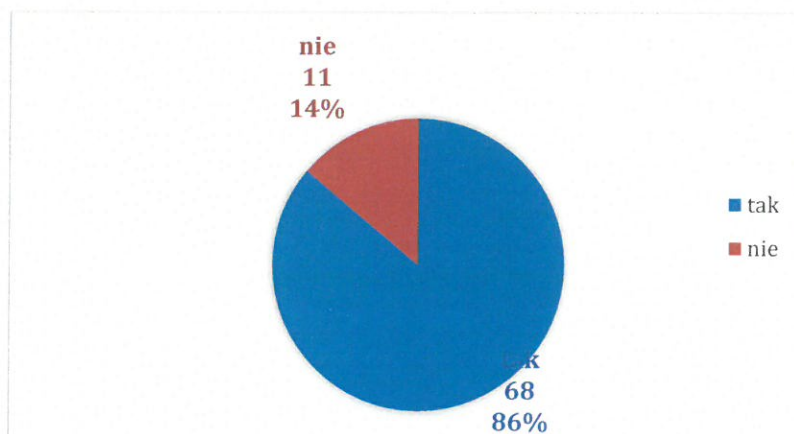


Pytanie nr 6. Jaki jest Pana/Pani związek z Gminą Ruciane – Nida.



Wniosek: Najliczniejszą grupę osób biorących w przeprowadzonych ankietach stanowili mieszkańcy/właściciele nieruchomości gminy Ruciane - Nida (68 osób).

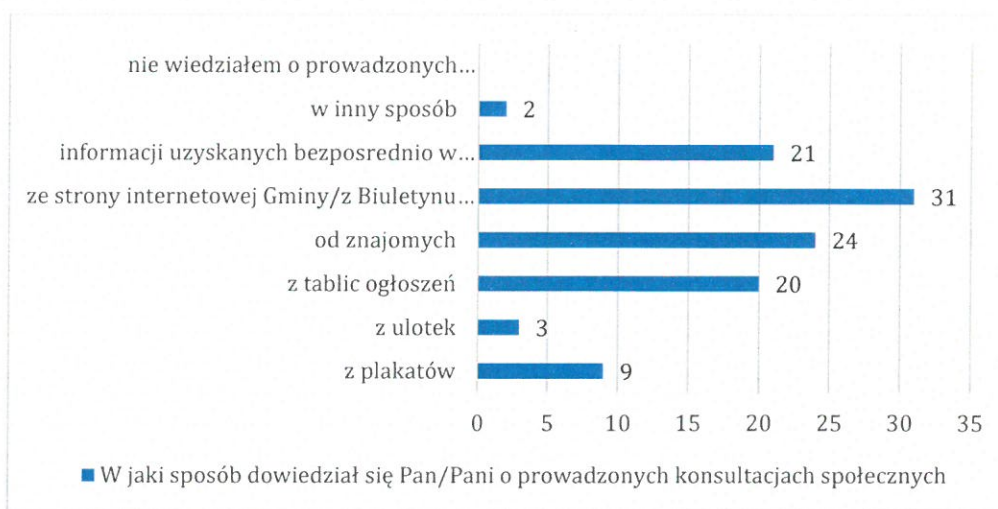
Pytanie nr 7. Czy posiada Pan/Pani nieruchomości na terenie sołectwa objętego procedurą planistyczną?



Wnioski: Na przedmiotowe pytanie aż 86 % ankietowanych odpowiedziało, że są posiadaczami nieruchomości na terenie sołectwa objętego procedurą planistyczną.

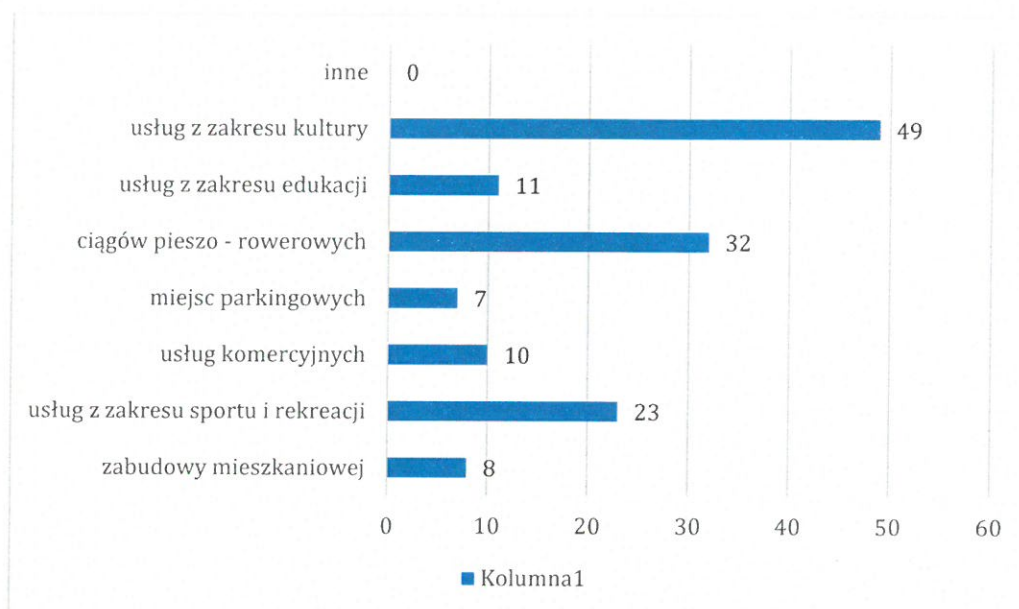
Wnioski: Najwyższy udział ankietowanych stanowiły osoby w wieku 51-60 lat (33 %), kolejną grupą były osoby w wieku 41-50 lat (23%). Ankietowani w wieku 31- 40 lat stanowili 19%, w wieku 19-30 lat – 14% oraz w wieku >60 lat – 11%.

Pytanie nr 5. W jaki sposób dowiedział(a) się Pan/Pani o prowadzonych konsultacjach społecznych MPZP wsi Karwica



Wnioski: Najskuteczniejszą metodą przekazania informacji o prowadzonych konsultacjach społecznych okazały się informacje zamieszczone na stronie internetowej oraz w Biuletynie Informacji Publicznej (31 osób), a także informacje pozyskane od znajomych (24 osoby).

Pytanie nr 8. Czego według Pana/Pani najbardziej brakuje w Gminie Ruciane - Nida?
(proszę zaznaczyć maksymalnie trzy odpowiedzi)



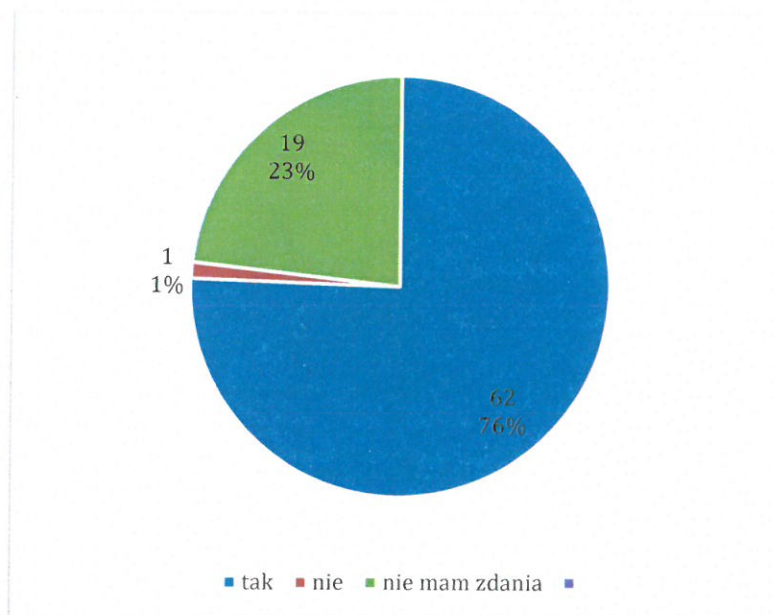
Wnioski: Respondentom najbardziej brakuje w gminie Ruciane - Nida usług z zakresu kultury (49 osób), ciągów pieszo - rowerowych (32 osoby), usług z zakresu sportu i rekreacji (23 osoby), usług z zakresu edukacji (11 osób), usług komercyjnych (10 osób), zabudowy mieszkaniowej (8 osób), miejsc parkingowych (7 osób).

Pytanie nr 9. Czy ma Pan/Pani wiedzę na temat działań planistycznych prowadzonych przez gminę Ruciane - Nida?



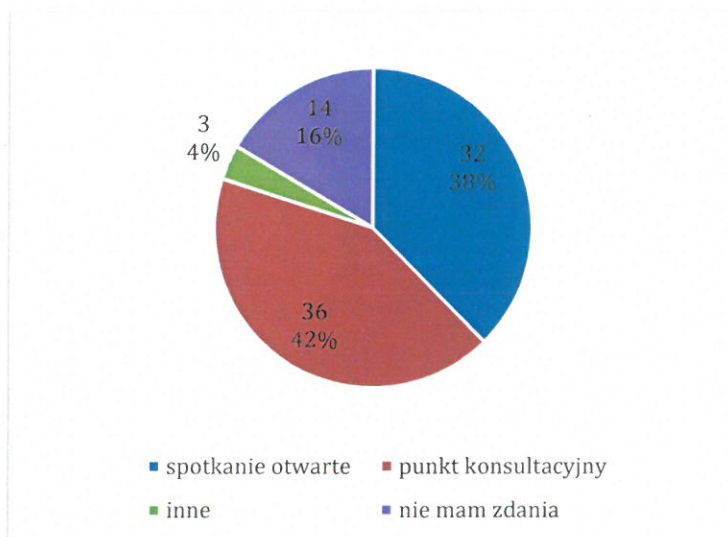
Wnioski: Z pośród osób wypełniających ankietę 46% wskazało, iż posiada częściową wiedzę na temat prowadzonych przez gminę działań w zakresie planowania przestrzennego, 43 % osób nie ma wiedzy w tym zakresie, natomiast 11% ankietowanych zadeklarowało, że ma dużą wiedzę na temat planowania przestrzennego w gminie.

Pytanie nr 10. Czy chciałby Pan/Pani aby w przyszłości przeprowadzono konsultacje społeczne w stosunku do innych dokumentów planistycznych?



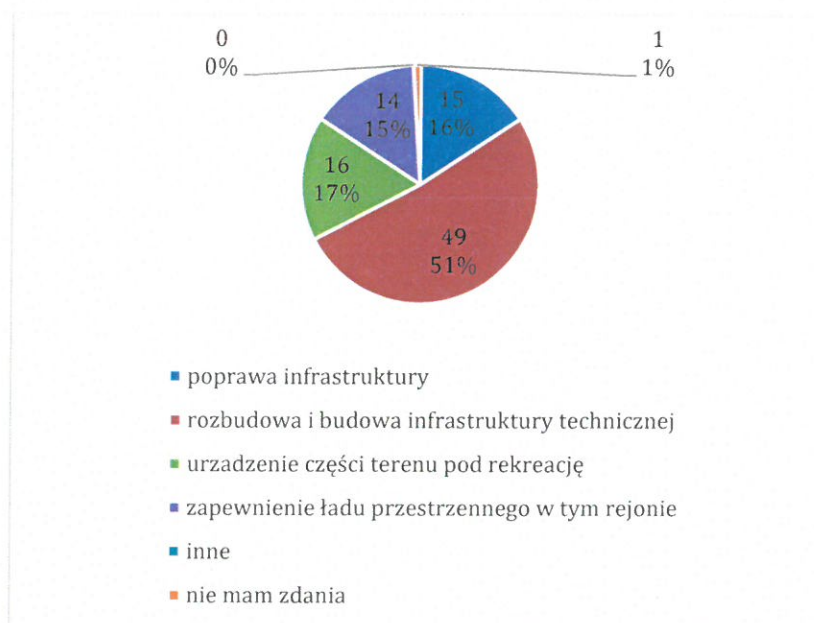
Wnioski: 76% respondentów chciałoby, aby w przyszłości przeprowadzono konsultacje społeczne w stosunku do innych dokumentów planistycznych, natomiast 23 % osób zaznaczyła, że nie ma na ten temat zdania. Tylko 1% nie chce kolejnych konsultacji społecznych z omawianej tematyce.

Pytanie nr 11. Z której techniki konsultacji społecznych chciałaby/chciałby Pani/Pan skorzystać w przyszłości?



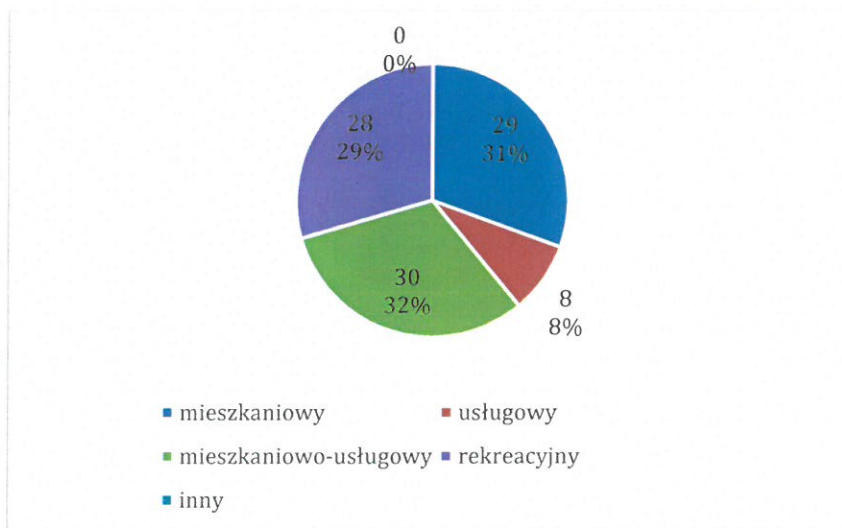
Wnioski: Najpopularniejszą techniką konsultacji, z której chcieliby skorzystać ankietowani w przyszłości jest tradycyjny punkt konsultacyjny (42%) oraz spotkania otwarte np. warsztaty (38%). 16% nie ma zdania w tym zakresie, a jedynie 4% wypowiedziało się za innymi rodzajami technik.

Pytanie nr 12. Jakie kwestie planistyczne chciałaby/chciałby Pan/Pani rozwiązać za pomocą procedury opracowania miejscowego planu zagospodarowania przestrzennego?



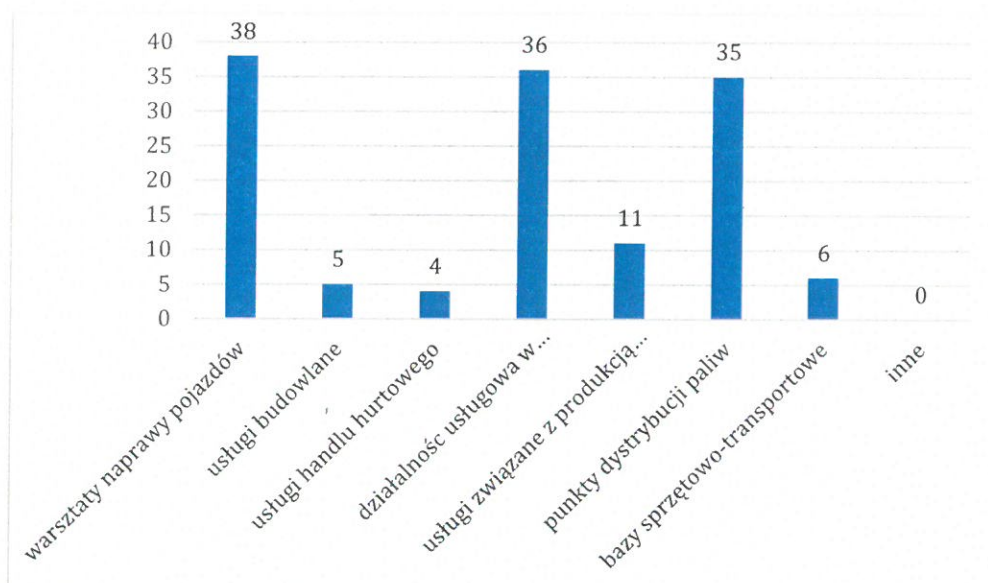
Wnioski: Najwięcej osób głosowało za rozbudową i budową infrastruktury technicznej (rozbudowa sieci wodociągowej, kanalizacyjnej, elektroenergetycznej) – 51%, urządzenie części terenu pod rekreację – 17%, poprawa infrastruktury drogowej – 16%, zapewnienie ładu przestrzennego – 15%. Jedynie 1% ankietowanych nie wiedziało, jakie kwestie chciałoby rozwiązać za pomocą ustaleń planu miejscowego.

Pytanie nr 13. Jakiego przeznaczenia Pana/Pani zdaniem powinien mieć obszar objęty projektem miejscowego planu zagospodarowania przestrzennego?



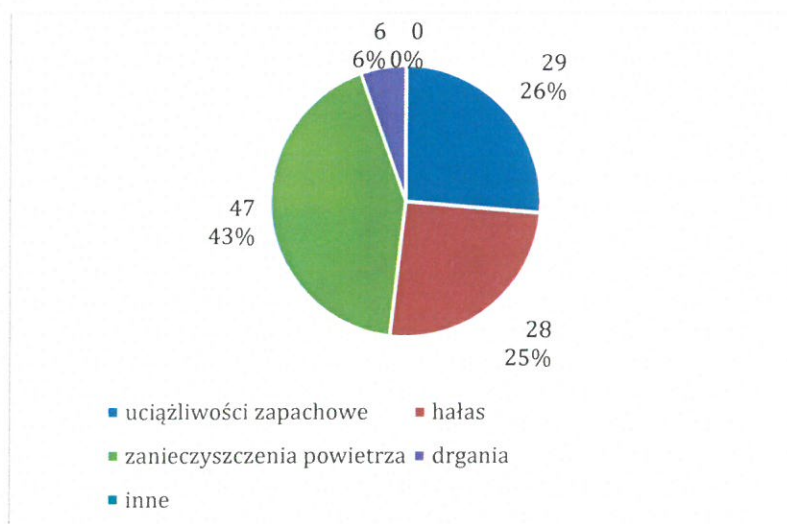
Wnioski: Ankietowani najczęściej zaznaczali, że obszar objęty MPZP powinien mieć przeznaczenie mieszkaniowo-usługowe – 32% oraz kolejno mieszkaniowe – 31%, rekreacyjne – 29% oraz usługowe – 8%.

Pytanie nr 14. Jaki według Pana/Pani rodzaj usług powinien być wykluczony z funkcji przeznaczenia terenu w projekcie planu objętego konsultacjami?



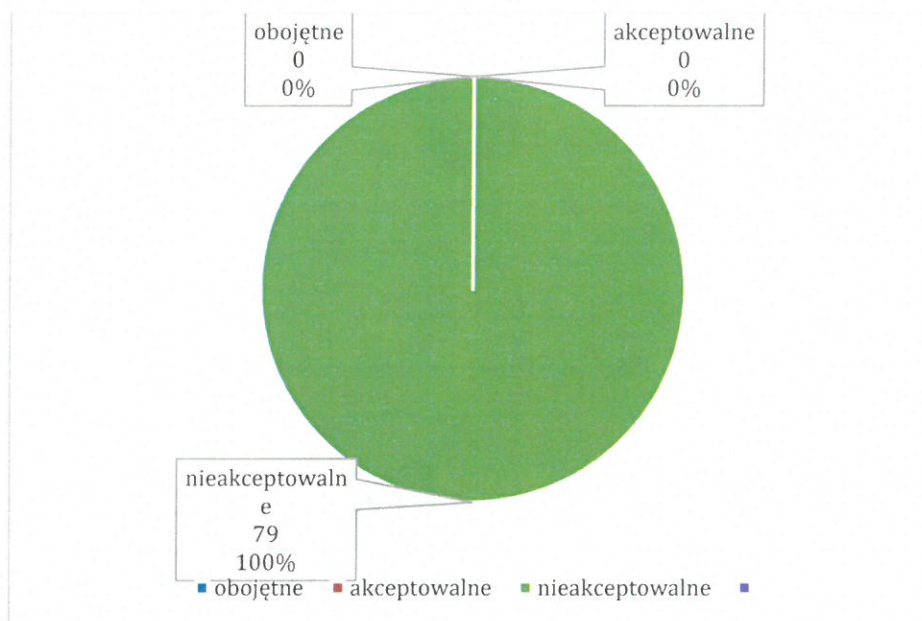
Wnioski: Według ankietowanych najmniej pożądanymi są warsztaty naprawy pojazdów, w tym sprzedaż pojazdów nowych i używanych – 38 osób oraz usług związanych z gospodarowaniem odpadami – 36 osób. Trzecią najczęściej zaznaczoną odpowiedzią były punkty dystrybucji paliw – 35 osób.

Pytanie nr 15. Jaki rodzaj uciążliwości związanych z prowadzonymi usługami – działalnością gospodarczą uważa Pan/Pani za mogące mieć znacząco negatywny wpływ na przeznaczoną w projekcie planu zabudowę ze stałym pobytem ludzi?



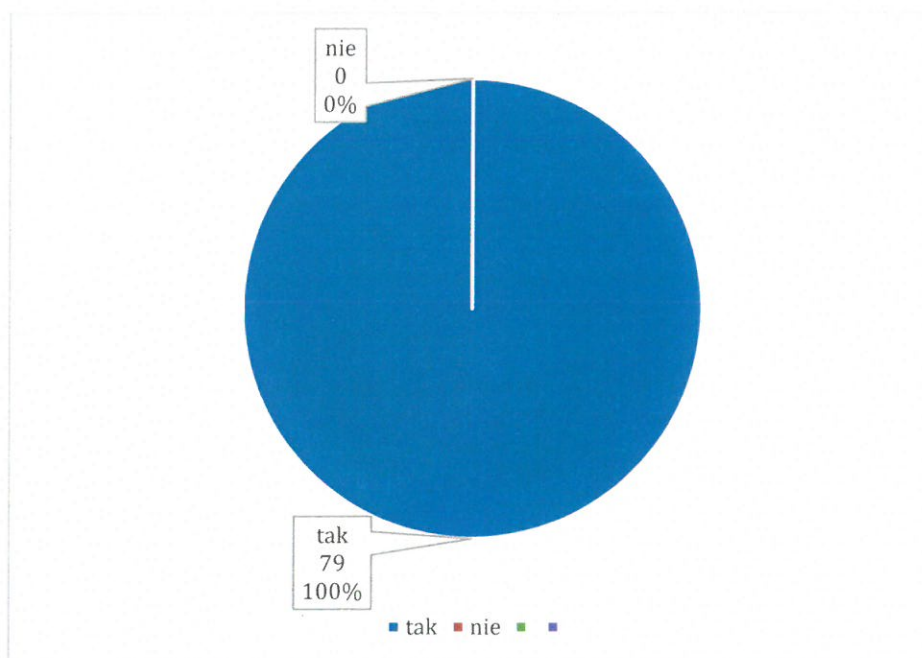
Wnioski: Według 43% respondentów wynika, że zanieczyszczenia powietrza tj. pył mają znaczący wpływ na przeznaczoną w projekcie planu zabudowę. Ponadto 26 % ankietowanych wskazało, że uciążliwości zapachowe również negatywnie mogą wpływać na komfort życia mieszkańców. 25% ankietowanych stwierdziło, iż hałas może znacząco wpływać negatywnie na zabudowę ze stałym pobytem ludzi.

Pytanie nr 16. Czy uciążliwości zapachowe związane z przeznaczeniem terenu pod usługi są dla Pana/Pani (proszę o udzielenie jednej odpowiedzi)



Wnioski: Według wszystkich ankietowanych uciążliwości zapachowe związane z przeznaczeniem terenu pod usługi są nieakceptowalne.

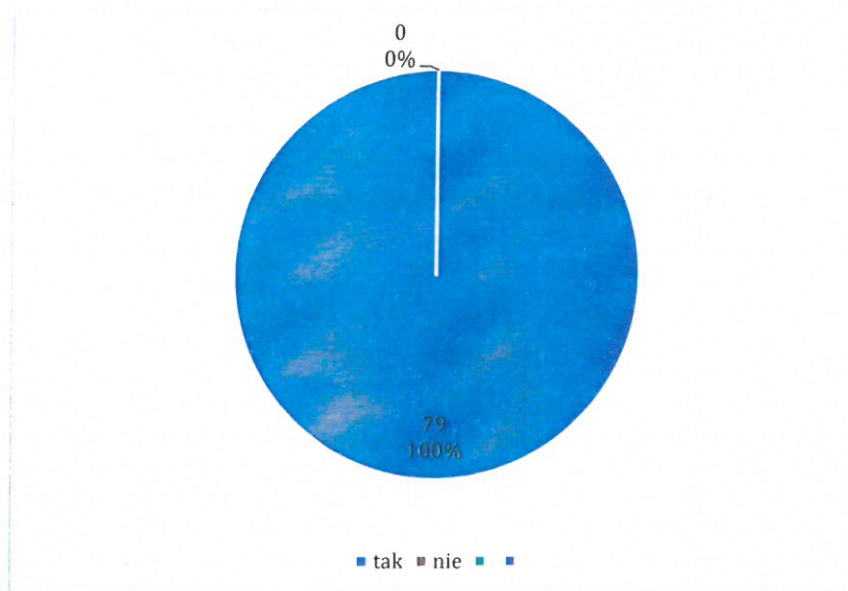
Pytanie nr 17. Czy uważa Pani/Pan, że gmina ma obowiązek ochrony mieszkańców przez realizacją obiektów generujących uciążliwości?



Wnioski: Wszyscy ankietowani uważają, iż gmina ma obowiązek ochrony mieszkańców przed obiektami generującymi uciążliwości.

Pytanie nr 18

Czy uważa Pan/Pani, że wybrana forma konsultacji z wykorzystaniem ankiety jest przystępna dla społeczeństwa?



Wnioski: Wszyscy ankietowani uważają, iż wybrana forma konsultacji z wykorzystaniem ankiety jest przystępna dla społeczeństwa.

1. Podsumowanie:

Najskuteczniejszą metodą poinformowania zainteresowanych osób o prowadzonych konsultacjach dotyczących projektu planu miejscowego okazały się informacje przekazane za pomocą stron internetowych. Najliczniejszą grupę respondentów stanowili mieszkańcy lub właściciele nieruchomości gminy Ruciane - Nida.

W pytaniach dotyczących największych potrzeb w gminie, ankietowani wymienili usługi z zakresu kultury (49 osób), ciągów pieszo-rowerowych (32 osoby), usług z zakresu sportu i rekreacji (23 osoby).

W opracowanym MPZM ankietowani są zdania, że obszar powinien pełnić przede wszystkim funkcję mieszkaniowo - usługową oraz mieszkaniową. Natomiast w przypadku usług, których nie życzą sobie ankietowani na terenach objętych zmianą MPZP, są warsztaty naprawy pojazdów, w tym sprzedaż pojazdów nowych i używanych, działalność usługowa w zakresie gospodarowania odpadami oraz punkty dystrybucji paliw.

Niniejszy protokół podlega:

1. Podaniu do publicznej wiadomości na stronie Biuletynu Informacji Publicznej www.bip.ruciane-nida.pl, zakładka Konsultacje społeczne dostępna na stronie internetowej [www.ruciane-nida.pl/strona-672-Konsultacje społeczne.html](http://www.ruciane-nida.pl/strona-672-Konsultacje-spoeczne.html), tablice informacyjne
1. Przekazaniu do biura projektowego
2. Przekazaniu do Grantodawcy

Ruciane - Nida, dn. 16.01.2021 r.

Danuta Kowalewska

/podpis Koordynatora zespołu zadaniowego/

BURMISTRZ

Zatwierdzam

Piotr Ryszard Feliński

/data i podpis Wójta/Burmistrza lub osoby upoważnionej/