





A horizontal number line representing distance in meters. It starts at 0m on the left and ends at 100m on the right. Major tick marks are placed at 0m, 10m, 20m, 30m, 40m, 50m, 60m, 70m, 80m, 90m, and 100m. The 50m mark is explicitly labeled. Between each major tick mark, there are four smaller tick marks, dividing each 10m segment into five 2m segments.

	GRANICA DZIAŁKI
	GRANICA OBSZARU ANALIZOWANEGO
	TEREN INWESTYCJI PODLEGAJĄCY PRZEKSZTAŁCENIU A-H
	ISTNIEJĄCA ZABUDOWA PODLEGAJĄCA ANALIZIE

