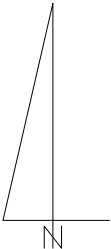
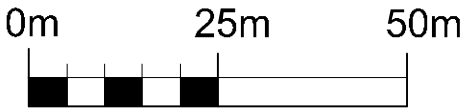


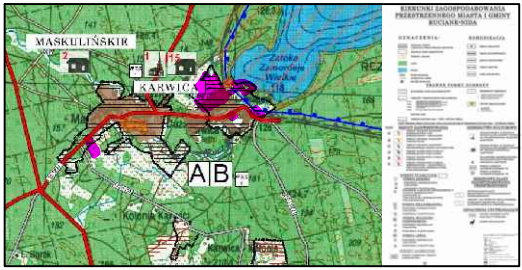
Miejscowy Plan Zagospodarowania Przestrzennego Wsi Karwica
- Kompleks VI



SKALA 1:1000



WYRYS ZE STUDIUM UMIARUNKOWAŃ I KIERUNKÓW ZAGOSPODAROWANIA PRZESTRZENNEGO MIAST I GMINY RUCIANE - NIDA



USTALENIA:

- GRANICA OBSZARU OBJĘTEGO PLANEM MIEJSCOWYM
- LINIA ROZGRANICZAJĄCA TERENY O RÓŻNYM PRZEZNACZENIU LUB RÓŻNYCH ZASADACH ZAGOSPODAROWANIA
- NIEPRZEKROCZALNA LINIA ZABUDOWY
- MN TEREN ZABUDOWY MIESZKANIOWEJ JEDNORODZINNEJ
- ML TEREN ZABUDOWY REKREACJI INDYWIDUALNEJ
- Z TEREN ZIELENI
- WS TEREN WÓD POWIERZCHNIOWYCH ŚRÓDLĄDOWYCH STOJĄCYCH
- KDW TEREN DROGI WIEWNĘTRZNEJ
- 6.0 ZWYMIAROWANIE PODANE W METRACH

USTALENIA DOTYCZĄCE OBJĘTOŚCI I TERENÓW CHRONIONYCH NA PODSTAWIE PRZEPISÓW ODRĘBNYCH:

- GRANICA STREFY OCHRONY SANITARNEJ - 50 M OD CMENTARZA
- GRANICA STREFY OCHRONY SANITARNEJ - 150 M OD CMENTARZA

Obszar opracowania planu w zakresie załącznika nr 1, zlokalizowany jest w granicach następujących form ochrony przyrody:
- obszar Natura 2000 "Początek Prądy" (kod obszaru PLB.0000001.01);
- obszar chronionego krajobrazu "Przebieg rzeki Prądy";
- obszar chronionego krajobrazu "Przebieg rzeki Prądy";
Obszar opracowania planu w zakresie załącznika nr 1, zlokalizowany jest w granicach następujących form ochrony przyrody:
- obszar chronionego krajobrazu "Przebieg rzeki Prądy";
- obszar chronionego krajobrazu "Przebieg rzeki Prądy";
- obszar chronionego krajobrazu "Przebieg rzeki Prądy";

