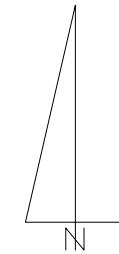
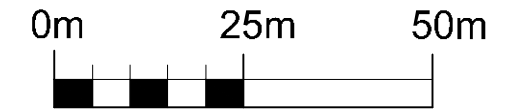


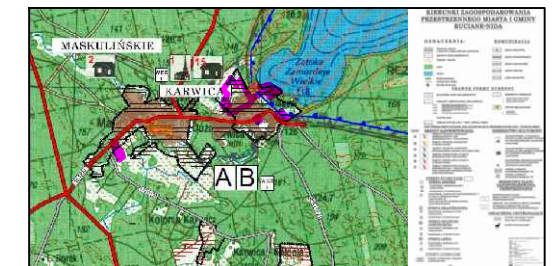
MIEJSCOWY PLAN ZAGOSPODAROWANIA PRZESTRZENNEGO WSI KARWICA
- KOMPLEKS VI



SKALA 1:1000



WYRYS ZE STUDIUM UWARUNKOWAŃ I KIERUNKÓW ZAGOSPODAROWANIA
PRZESTRZENNEGO MIASTA I GMINY RUCIANE - NIDA
GRANICA OPRACOWANIA PLANU



USTALENIA:

- GRANICA OBSZARU OBJĘTEGO PLANEM MIEJSCOWYM
- LINIA ROZGRANICZAJĄCA TERENY O RÓŻNYM PRZEZNACZENIU LUB RÓŻNYCH ZASADACH ZAGOSPODAROWANIA
- NIEPRZEKRACZALNA LINIA ZABUDOWY
- TEREN USŁUG Z ZAKRESU SPORTU I REKREACJI STANOWIĄCYCH INWESTYJCJĘ CELU PUBLICZNEGO - TEREN DOSTĘPU DO WÓD POWIERZCHNIOWYCH
- TEREN LASU
- TEREN CIĄGU PIESZO - JEZDNEGO
- TEREN WÓD POWIERZCHNIOWYCH ŚRÓDLĄDOWYCH PŁYNĄCYCH
- ZWYMIAROWANIE PODANE W METRACH

USTALENIA DOTYCZĄCE OBIEKTÓW I TERENÓW CHRONIONYCH NA PODSTAWIE PRZEPISÓW ODRĘBNYCH:

- GRANICA STREFY OCHRONY SANITARNEJ - 150 M OD CMENTARZA

Obszar opracowania planu w zakresie załącznika nr 2 zlokalizowany jest w granicach następujących form ochrony przyrody:
- obszar NAT. nr 2000 PUSZCZA PISKI - KCO OBSZARU PŁS 2800M;
- obszar NAT. nr 2000 OBSZAR PISKI - KCO OBSZARU PŁS 2800M;
- obszar - CHRONIONEGO KRAJ. OBRZĄDU PUSZCZY I JEZIOR PISKICH.

Obszar opracowania planu w zakresie załącznika nr 2 zlokalizowany jest w granicach następujących głównych zbiorników wód podziemnych:
- GŁÓWNY ZBIORNIK WÓD PODZIEMNYCH - NR 216 "S. JEBENKA WARSZAWSKA";
- GŁÓWNY ZBIORNIK WÓD PODZIEMNYCH - NR 216 "SAN. DR. KURPIE".

