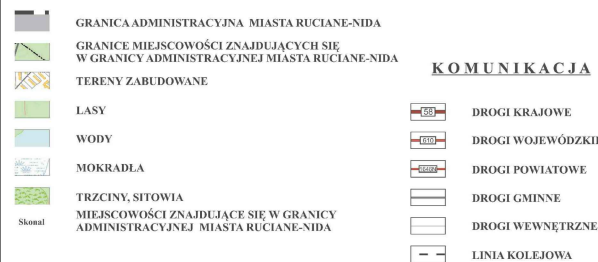


**MIEJSCOWY PLAN ZAGOSPODAROWANIA PRZESTRZENNEGO CZĘŚCI MIASTA RUCIANE-NIDA-ul. AKACJOWA, HARCERSKA, DYBÓWEK**  
**ARKUSZ 2**

WYRYS ZE STUDIUM UWARUNKOWAŃ  
I KIERUNKÓW ZAGOSPODAROWANIA PRZESTRZENNEGO  
MIASTA I GMINY RUCIANE-NIDA  
OZNACZENIA:



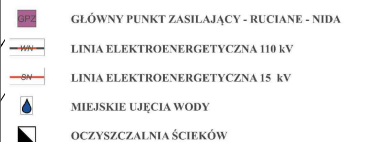
## ISTNIEJĄCE FORMY OCHRONY PRZYRODY



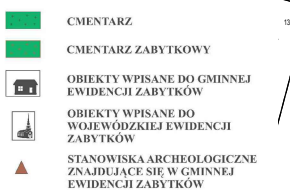
## ZASADY PRZEKSZTAŁCEŃ TERENU



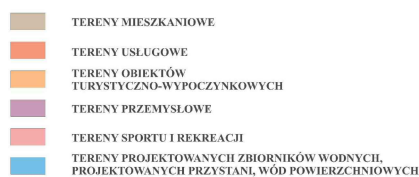
## OBIEKTY INFRASTRUKTURY TECHNICZNEJ



### OBIEKTY KULTUROWE



**UŻYTKOWANIE OBSZARÓW - DOMINUJĄCE PRZEZNACZENIE TERENU**  
**PRZEZNACZENIE TERENU UWZGLĘDNIAJĄCE ISTNIEJĄCE MPZP**



ZNAJAZA STUDIUM UMIĘKNOWIENIA I KIERUNKÓW ZAGRODOWADZANIA PRZESTĘPNOŚCI OMNI  
GMIANY RUCIANE, NDA - UCZNIOMA NR 22 ZDRA - RODY MIEJSKIE RUCIANE - NDA

 BRANCA PRACOWNIA ZNAJAZA STUDIUM

**FUNKCJONALNE ZADANIA**

TERENY ROZKŁADU FUNKCJI SPOTRZEWY I W RAMACH  
ANALIZY I OCENY WYKONANIA

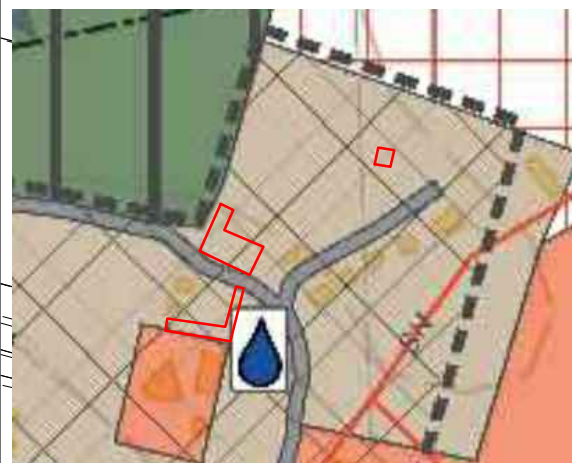
OKREŚLĄCIELI

 LICZBA OKREŚLĄCIELI W MIEJSCOWOŚCI WYKONANIA  
WYKONOWANIA EVIDENCJA ZADANIOWYCH

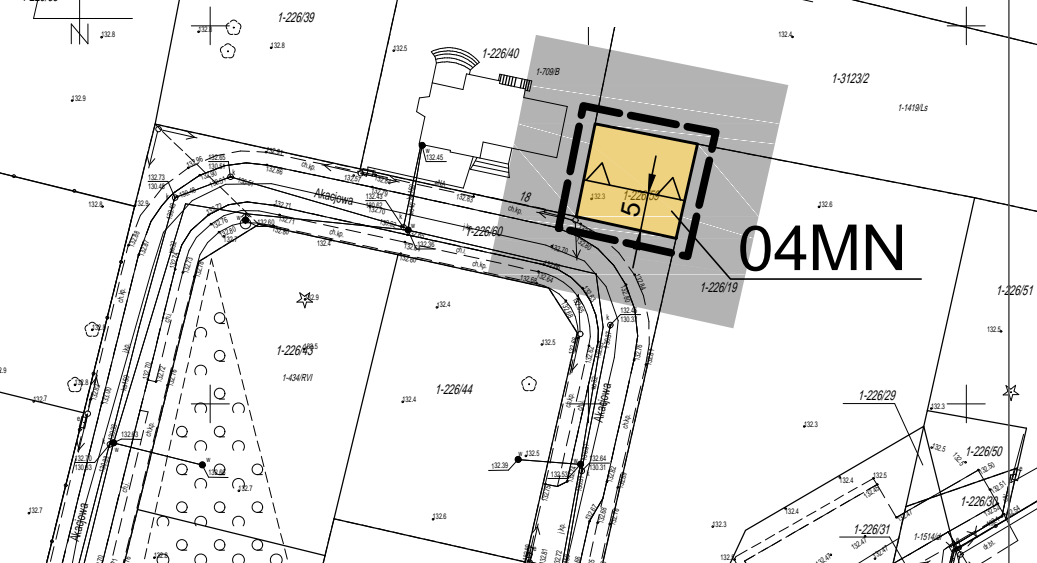
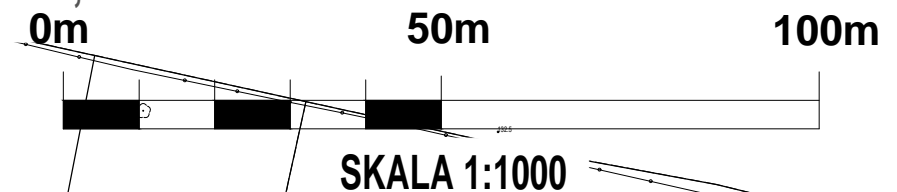
**WYKONOWANIE PRACOWNIA PRACOWNIA**

 GMINA ZNAJAZA WYKONOWANIA - 218 SĄDOWY KLASIE

 GMINA ZNAJAZA WYKONOWANIA WYKONOWANIA WYKONOWANIA, 218 SĄDOWY KLASIE




GRANICA OPRACOWANIA PLANU



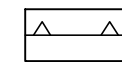
USTALENIA:



GRANICA OBSZARU OBJETEGO PLANEM MIEJSCOWYM



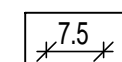
LINIA ROZGRANICZAJĄCA TERENY O RÓŻNYM PRZEZNACZENIU  
LUB RÓŻNYCH ZASADACH ZAGOSPODAROWANIA



NIEPRZEKRACZALNA LINIA ZABUDOWY



TEREN ZABUDOWY MIESZKANIOWEJ



ZWYMIAROWANIE PODANE W METRACH

USTALENIA DOTYCZĄCE OBIEKTÓW I TERENÓW CHRONIONYCH NA PODSTAWIE PRZEPISÓW ODREBNYCH:

CAŁY OBSZAR OBJĘTY PLANEM OZNACZONY NA ARKUSZU 2 POŁOŻONY JEST W GRANICACH  
OBSZARU SPECJALNEJ OCHRONY PTAKÓW NATURA 2000 PUSZCZA PISKA

CAŁY OBSZAR OBJĘTY PLANEM OZNACZONY NA ARKUSZU 2 POŁOŻONY JEST W GRANICACH  
OBSZARU CHRONIONEGO KRAJOBRAZU PUSZCZY I JEZIOR PISKICH

ZAŁĄCZNIK NR 1 (ARKUSZ 2) DO UCHWAŁY NR ..... RADY MIEJSKIEJ RUCIANE-NIDA Z DNIA ..... r.  
OPUBLIKOWANEJ W DZIENNIKU URZĘDOWYM WOJEWÓDZTWA WARMIŃSKO-MAZURSKIEGO .....

DATA 10.2020	MIEJSCOWY PLAN ZAGOSPODAROWANIA PRZESTRZENNEGO CZĘŚCI MIASTA RUCIANE-NIDA - ul. AKACJOWA, HARCERSKA, DYBÓWEK - <b>PROJEKT</b>	SKALA 1:1000
GŁÓWNY PROJEKTANT	mgr inż. Michał Romański	
PROJEKTANT	mgr inż. Zuzanna Wiśniewska	